



Direction Départementale des Territoires de la Moselle

# Observatoire Départemental des Zones d' Aménagement Concerté

Situation au 31 juillet 2017

DDT de la Moselle / Mission Observatoire des Territoires & Prospectives  
V. GENSON - Tél. 03 87 34 83 24 - Fax 03 87 34 34 05  
Courriel : [ddt-otp@moselle.gouv.fr](mailto:ddt-otp@moselle.gouv.fr)  
17 Quai Paul Wiltzer BP 31035 57036 METZ CEDEX 1

# Sommaire

Avant-propos.....	3
Situation des Z.A.C. En Moselle.....	4
Carte de situation.....	9
Fiches descriptives.....	10

## Avant-propos

La Mission Observatoire des Territoires et Prospectives de la Direction Départementale des Territoires de la Moselle (D.D.T.) a procédé à la mise à jour au 31 juillet 2017 de l'Observatoire des Zones d'Aménagement Concerté (Z.A.C) en Moselle ayant fait l'objet d'une procédure juridique.

Cette édition de l'Observatoire des Z.A.C concerne uniquement les zones à vocation d'activités économiques et/ou d'habitat.

Elle ne prend pas en considération les Zones d'Aménagement Différé (Z.A.D.), Zones Artisanales (Z.A.), les Zones Industrielles (Z.I.), qui font l'objet de procédures administratives particulières.

L'objectif de cet Observatoire est d'avoir une connaissance la plus précise possible des unités foncières situées dans les Z.A.C. avec leur localisation.

Le Département de la Moselle recense 133 Z.A.C. au 31 juillet 2017, d'une surface d'environ 5 228 ha regroupées sur 93 communes.

Les indicateurs ont été obtenus auprès de l'unité Planification Aménagement Urbanisme du Service Aménagement Biodiversité Eau de la D.D.T. de la Moselle, ainsi qu'auprès des communes et Communautés de Communes ou d'Agglomération.

Les informations fournies ne sont données qu'à titre indicatif.

Toute information erronée ou incomplète peut être signalée à la D.D.T. de la Moselle. Elle sera prise en compte dans la prochaine enquête.

Les fiches des Zones d'Aménagement Concerté sont présentées par commune, par ordre alphabétique. (les Z.A.C. « en projet » sont représentées dans le tableau à titre indicatif, mais leur fiche descriptive ne figure pas dans ce recueil).

Pour chaque zone, on trouve :

- l'année de création,
- le référent,
- l'aménageur,
- la surface globale mentionnée (S. mentionnée) et la surface calculée de l'emprise (S. calculée),
- le nombre de logements sociaux,
- la nature d'aménagement,
- le plan de situation.

Les Z.A.C. achevées, annulées, supprimées (par une procédure) ou abandonnées n'apparaissent pas dans le tableau de « situation des Z.A.C. en Moselle ».

## SITUATION DES Z.A.C. EN MOSELLE

n°	communes	désignation de la zone	date de création	Surface (en m <sup>2</sup> )	nom de l'aménageur	avancement de la zone
01	ARGANCY	ZAC DES JONQUIERES SUD	17/11/2005	49 000	SEBL / EURO MOSELLE DEVELOPPEMENT	
02	ARS-LAQUENEXY / PELTRE	ZAC DU POLE SANTE INNOVATION DE MERCY	02/06/2010	580 000	SPL SAREMM	
03	AUDUN-LE-TICHE	ZAC DE L'ALZETTE	02/06/1989	230 000	COMMUNE D'AUDUN-LE-TICHE	
04	AUDUN-LE-TICHE / VILLERUPT / RUSSANGE	ZAC DE MICHEVILLE	projet	540 000	S.I.A.F.I.V.A.	projet
05	AUGNY / MARLY / MOULINS-LES-METZ	ZAC DU PLATEAU DE FRESCATY	projet			projet
06	BASSE-HAM	ZAC DU PARC D'ACTIVITES UNICOM	30/04/1992	200 000	Commune de BASSE-HAM	
07	BASSE-HAM	ZAC DU KICKELSBERG	31/01/1975	1 250 000	SODEVAM	
08	BASSE-HAM	ZAC DES MERISIERS	28/02/1998	123 300	COMMUNE DE BASSE-HAM	
09	BASSE-HAM	ZAC BASE DE LOISIRS NAUTIQUES	01/10/2009	300 000	SEBL	
10	BASSE-HAM	ZAC DES POMMIERS	11/06/2010			
11	BEHREN / FOLKLING / GAUBIVING / OETING	ZAC TECHNOPOLE DE FORBACH-SUD	21/12/1973	1 210 000	CA FORBACH PORTE DE France	
12	BEHREN-LES-FORBACH	ZAC CŒUR DE VILLE	23/10/2008	200 000		
13	BITCHE	ZAC "ROUTE DE STRASBOURG"	18/06/1987	190 000	COMMUNE DE BITCHE	
14	CATTENOM	ZAC DES DANUBIENS	18/05/2005	60 000	SODEVAM NORD LORRAINE	
15	CHERISEY	ZAC DES CHENEVIÈRES	27/06/1988	25 000	COMMUNE DE CHERISEY	
16	CLOUANGE	ZAC DU VIEUX CENTRE	19/02/1991	16 700	OPAC DE METZ (convention expirée)	
17	CLOUANGE / ROSSELANGE / ROMBAS	PARC COMMUNAUTAIRE D'ACTIVITES BELLE FONTAINE (ancienne ZAC DE LA PL AINE)	12/05/1993	385 000	CC PAYS ORNE-MOSELLE	
18	CREHANGE		projet			projet
19	CREUTZWALD	PARC D'ACTIVITES SUD	25/02/1994	1 330 000	SEBL / CC DU WARNDT	
20	CREUTZWALD	ZAC DU WARNDTPARK	07/07/2011	910 000	SODEVAM / CC DU WARNDT	
21	DIEUZE	ZAC DIEUZE 1	21/12/1992	129 000	COMMUNE DE DIEUZE	
22	DIEUZE	ZAC DIEUZE 2	21/12/1992	92 200	COMMUNE DE DIEUZE	
23	DIEUZE	ZAC DE LA SABLONNIERE	projet	210 000	SEBL	projet
24	ENNERY	ZAC DU BREUIL	25/01/1996		SEBL	
25	ENNERY	ZAC DES BEGNENNES	27/09/2005	176 565	EURO MOSELLE DEVELOPPEMENT	
26	ENNERY	ZAC DES BEGNENNES	14/10/2004	110 471	EURO MOSELLE DEVELOPPEMENT	
27	ENNERY / TREMERY / AYSUR-MOSELLE / ARGANCY / HAUCONCOURT	ZAC DU POLE INDUSTRIEL NORD METROPOLE LORRAINE	25/10/1973	3 500 000	SEBL	

n°	communes	désignation de la zone	date de création	Surface (en m <sup>2</sup> )	nom de l'aménageur	avancement de la zone
28	ENTRANGE	ZAC MULTISITES DES OISEAUX	01/02/2012		SODEVAM	
29	FAMECK	ZAC DE LA FELTIERE	19/05/1992	923 000	SEBL	
30	FAMECK	ZAC LE DOMAINE DE LA FORET	06/12/2004	400 000	NEXITY FONCIER CONSEIL	
31	FAREBERSVILLER	ZAC DU BUEHL	19/06/2001	300 000	Société CODIC - Paris	
32	FAREBERSVILLER	ZAC PARC D'ACTIVITES COMMUNAUTAIRE n° 2	19/06/2001	500 000	SEBL	
33	FAREBERSVILLER HENRIVILLE	/ ZAC MEGAZONE FAREBERSVILLER - HENRIVILLE	22/07/1998	1 040 000	SEBL	
34	FLEVY-TREMERY	ZAC DE LA FONTAINE DES SAINTS	31/03/1994	854 000	EUROMOSELLE DEVELOPPEMENT+SEBL	
35	FLORANGE	ZAC LES VIEILLES VIGNES	19/09/1973	170 000	COMMUNE DE FLORANGE	
36	FLORANGE / FAMECK / UCKANGE	ZAC D'EBANGE-STE AGATHE	05/10/1972	1 500 700	SEBL	
37	FOLKLING / GAUBIVING	ZAC DE FOLKLING-GAUBIVING	04/07/2005	600 000	SEBL	
38	FONTOY	ZAC "PARC DU ROND-BOIS"	26/04/1999	300 000		
39	FONTOY	ZAC DU POGIN	12/12/2007	240 000	SEBL	
40	FORBACH	ZAC "ESPACE VILLE HAUTE"	29/05/1992	38 000	SEBL	
41	FORBACH / STIRING-WENDEL	ZAC EUROZONE FORBACH-NORD	15/05/2002	1 020 000	CA FORBACH PORTE DE France	
42	FREYMING MERLEBACH	ZAC DU PARC D'ACTIVITES DE LA ROSSELLE	13/12/2006	220 000	CC DE FREYMING MERLEBACH	
43	FREYMING MERLEBACH	ZAC VALLEE DE LA MERLE	16/12/2010	500 000	CC DE FREYMING MERLEBACH	
44	GANDRANGE	ZAC BREQUETTE	24/05/1991	310 000	OPAC DE METZ (convention expirée)	
45	GANDRANGE	ZAC "SOUS LA COTE"	30/06/2003	102 726	SEBL (délégation de M.O.)	
46	GROSBLIEDERSTROFF	ZAC AVENUE MARCHANDE	10/12/2009	360 000	CA SARREGUEMINES CONFLUENCES	
47	HAMBACH / WILLERWALD	ZAC EUROPOLE	25/09/2008	3 540 000	CASC et SEBL	
48	HETTANGE-GRANDE	ZAC VITAL PARK	07/03/2012	220 000	SODEVAM	
49	ILLANGE	ZAC PARC D'ACTIVITES BEAU VALLON	12/12/1975	37 500	COMMUNE D'ILLANGE	
50	ILLANGE / BERTRANGE	ZAC DE LA MEGAZONE D'ILLANGE-BERTRANGE	22/07/1998	1 400 000	SEBL	
51	IMLING	ZAC D'IMLING	30/04/1990	180 000		
52	JURY	ZAC LA PASSERELLE	01/07/2009	195 200	SODEVAM (SAEM)	
53	KANFEN	ZAC MULTI-SITES	09/06/2010	108 100	SODEVAM	
54	KANFEN	ZAC EURO PARK	06/03/2012	430 000	SODEVAM	
55	KUNTZIG	ZAC "LES PASSEREAUX" Secteur Bedel	15/12/2003	72 635	SODEVAM NORD LORRAINE	
56	LA MAXE	ZAC DU CAMPUS D'ACTIVITES	02/11/1989	102 300	S.N.C. LA MAXE	
57	LORRY-LES-METZ	ZAC LE "PRE DAMES BELLES"	06/10/2004	130 000	SARL DES COTEAUX DE LORRY	
58	LOUPERSHOUSE	ZAC DU GROSSTEIGETZEL	12/07/1989	56 000	COMMUNE DE LOUPERSHOUSE	

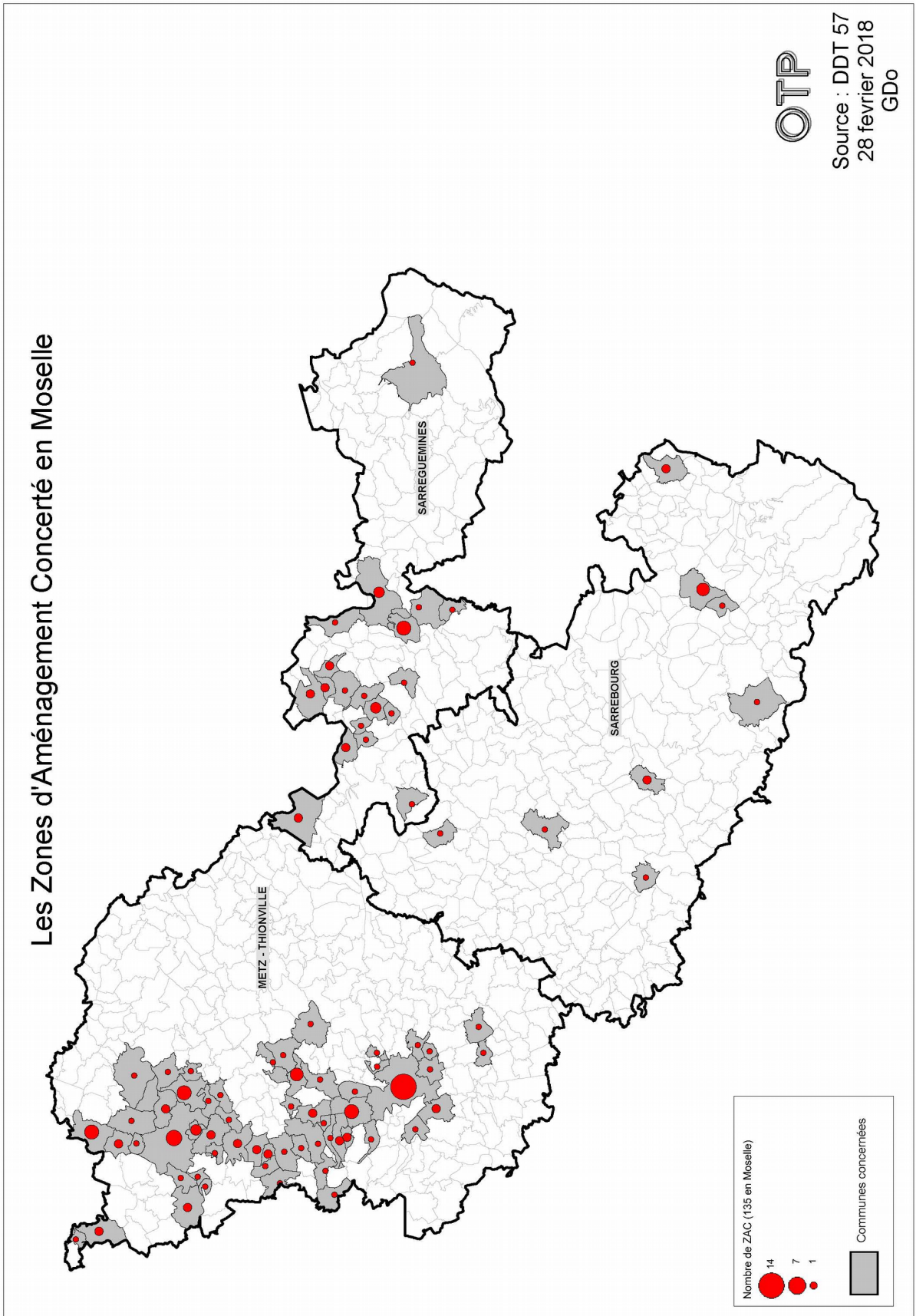
n°	communes	désignation de la zone	date de création	Surface (en m <sup>2</sup> )	nom de l'aménageur	avancement de la zone
59	MAIZIERES LES METZ	ZAC VAL EUROMOSELLE NORD	22/09/2011		EURO MOSELLE DEVELOPPEMENT	
60	MAIZIERES-LES-METZ	ZAC dite DU TRAMWAY	31/03/2000	392 679	STE NEXITY-FONCIER CONSEIL	
61	MANOM	ZAC DE L'EMAILLERIE	18/06/2009	69 000	SODEVAM	
62	MARANGE-SILVANGE	ZAC DE JAILLY	26/11/1979	190 000	SEBL	
63	MARLY	ZAC DE LA BELLE FONTAINE	27/02/1992	463 000	SEBL	
64	MARLY	ZAC PAUL JOLY	16/03/2010	65 861	CM-CIC-SAREST / SAS PAUL JOLY	
65	METZ	ZAC DES HAUTS DE QUEULEU	25/06/1982	330 000	VILLE DE METZ	
66	METZ	ZAC DU TECHNOPOLE METZ 2000	05/07/1983	1 850 000	CA METZ METROPOLE	
67	METZ	ZAC PORTE DU SABLON	04/11/1988	18 316	SOCIETE CLAUDE RIZZON	
68	METZ	ZAC ILOT DE VISITATION	04/03/1991	8 000	SEBL (concession dénoncée)	
69	METZ	ZAC DE LA PETITE VOEVRE	29/10/1990	155 592	VILLE DE METZ	
70	METZ	ZAC MALRAUX - SENTE A MY	28/03/1991	64 600	S.A.R.E.L. - RIZZON	
71	METZ	ZAC AMOS	25/11/1994	36 000	France Construction et Nicolas HILL	
72	METZ	ZAC QUARTIER DE L'AMPHITHEATRE	25/02/2000	370 000	SAREMM	
73	METZ	ZAC DU SANSONNET	26/01/2006	125 000	SAREMM	
74	METZ	ZAC GRAND PROJET DE VILLE (GPV) de METZ-BORNY	26/02/2004	134 000	SAREMM	
75	METZ	ZAC DES COTEAUX DE LA SEILLE	29/03/2007	317 000	SAREMM	
76	METZ	ZAC DU PARC DU TECHNOPOLE	29/03/2010	598 000		
77	METZ	ZAC DE BON SECOURS	26/11/2015	20 000	VILLE DE METZ	
78	METZ	ZAC DESVALLIERES	15/12/2016	61 000		
79	MORHANGE	ZAC DE MORHANGE "POLE D'ACTIVITES DU CENTRE MOSELIAN"	08/06/2006	273 657	SEBL	
80	MORVILLE-LES-VIC	ZAC DE MORVILLE-LES-VIC	07/07/1997	400 000		
81	MOULINS-LES-METZ	ZAC DU DOMAINE DE FRESCATY	27/01/2014	262 000		
82	MOYEVRE-GRANDE ROSSELANGE	ZAC DE LA VALLEE DE L'ORNE (Parc d'Activités Deux Rivières)	18/08/1986	100 000	S.I.I.V.O.	
83	NILVANGE / KNUTANGE / ALGRANGE	ZAC DU SITE DE LA PAIX	27/10/1994	690 000	S.I.A.PAIX	
84	NORROY-LE-VENEUR	ZAC DU CENTRE RELAIS NML DITE ZAC ECOPARC VAL EUROMOSELLE	17/01/1986	780 000	EUROMOSELLE DEVELOPPEMENT	
85	NORROY-LE-VENEUR	ZAC EXTENSION ECOPARC	22/03/2007	128 300		
86	OETING	ZAC DU FAHRENBERG	05/02/1985	140 000	COMMUNE DE OETING	
87	OETING	ZAC FAHRENBERG II	21/11/2000	58 095	COMMUNE DE OETING	
88	PHALSBOURG	ZAC LOUVOIS	31/10/2005	387 000	SESA	
89	PHALSBOURG	ZAC VAUBAN	31/10/2005	68 000	SESA	

n°	communes	désignation de la zone	date de création	Surface (en m <sup>2</sup> )	nom de l'aménageur	avancement de la zone
90	PIERREVILLERS	ZAC MI-MAISONNETTE	27/02/2014	47 000		
91	PLESNOIS	ZAC DU PARC ARTISANAL VAL EUROMOSELLE I	21/06/2007	47 500		
92	PLESNOIS	ZAC DU PARC ARTISANAL VAL EUROMOSELLE II	21/06/2007	181 200		
93	PONTOY	ZAC "DERRIERE LE CHÂTEAU"	22/08/2007	170 000	SODEVAM	
94	PONTPIERRE	ZAC DE PONTPIERRE	22/12/1997	504 900	SEBL	
95	RECHICOURT-LE-CHÂTEAU	ZAC DU PARC RESIDENTIEL DE LOISIRS	06/04/1988	1 800 000	S.C.I. RECHICOURT-LE-CHÂTEAU	
96	ROMBAS / PIERREVILLERS / MARANGE-SILVANGE	ZAC PARC D'ACTIVITES COMMUNAUTAIRE DE RAMONVILLE	12/10/2004	685 000	CC PAYS ORNE-MOSELLE	
97	RONCOURT	ZAC DE JAUMONT	29/03/2005	120 000	SODEVAM NORD LORRAINE	
98	SAINTE-MARIE-AUX-CHENES	ZAC "PARC D'ACTIVITES COMMUNAUTAIRE CHAMPELLE"	26/06/2003	390 000	CC PAYS ORNE-MOSELLE	
99	SARREBOURG	ZAC LES TERRASSES DE LA SARRE	28/05/1993	453 365	SEBL	
100	SARREBOURG	ZAC "ILOT DE LA PAIX"	10/12/1993	7 550	COMMUNE DE SARREBOURG	
101	SARREBOURG	ZAC DU QUARTIER GEROME	21/01/2011	98 081	SOLOREM	
102	SARREBOURG	ZAC DU WINKELHOF	09/05/2008	270 000	SOLOREM	
103	SARREGUEMINES	ZAC EDISON	09/03/2017	258 000	CA SARREGUEMINES CONFLUENCES	
104	SARREGUEMINES	ZAC DU GROSSWALD	09/03/2017	200 000	CA SARREGUEMINES CONFLUENCES	
105	SARREGUEMINES	ZAC "secteur des Faïenceries"	projet			projet
106	SEMECOURT / FEVES / NORROY-LE-VEVEUR	ZAC EUROMOSELLE	27/02/1991	500 000	EUROMOSELLE DEVELOPPEMENT	
107	SEREMANGE-ERZANGE	ZAC DE SUZANGE	25/08/1989	110 000	Commune de SEREMANGE-ERZANGE	
108	TALANGE	ZAC DES USENES	22/02/2016	180 000	SEBL	
109	TERVILLE	ZAC TERVILLE SUD-EST (VAL DE TERVILLE)	19/08/1982	220 000	COMMUNE DE TERVILLE	
110	TERVILLE	ZAC LINKLING III	25/05/1990	170 000	SOLORIMMO	
111	TERVILLE	ZAC DU LINKLING I	03/07/1998		S.A. FINANCIERE GERIC	
112	TERVILLE		projet			
113	THEDING	ZAC DU DOMAINE DE L'ALLMEND	27/06/2003	30 000	SCI AHGIR	
114	THIONVILLE	ZAC VAL MARIE	04/08/1983	300 994	COMMUNE DE THIONVILLE	
115	THIONVILLE	ZAC PARC D'ACTIVITES DU GASSION I	05/10/1989	250 000	COMMUNE DE THIONVILLE	
116	THIONVILLE	ZAC GASSION II (Activités aéroportuaires)	projet	880 000		projet
117	THIONVILLE	ZAC DE METZANGE-BUCHEL	17/12/1992	910 000	SEBL	
118	THIONVILLE	ZAC COUR DES CAPUCINS	30/06/2005	14 000	SNC ALTA THIONVILLE	
119	THIONVILLE	ZAC RIVE DE MOSELLE	24/02/2014	172 000		
120	THIONVILLE	ZAC DES ETANGS SAINT PIERRE	projet			projet

n°	communes	désignation de la zone	date de création	Surface (en m <sup>2</sup> )	nom de l'aménageur	avancement de la zone
121	THIONVILLE	ZAC DE LA RIVE DROITE DE LA MOSELLE	projet	150 000		projet
122	THIONVILLE / ILLANGE / UCKANGE / FLORANGE	ZAC EUROPORT	24/02/2014	2 020 000	SODEVAM	
123	TRITTELING-REDLACH		projet			projet
124	VALMONT	ZAC DE VALMONT - ST AVOLD	04/12/1975	485 000		
125	VANTOUX / NOUILLY / METZ	ZAC DE LAUVALLIERES	06/07/2009	700 000	CA METZ METROPOLE	
126	VIGY	ZAC LA VIGNE	29/01/1987	13 500	COMMUNE DE VIGY	
127	VITRY-SUR-ORNE	ZAC DE LA PLAINE	18/12/2000	160 000	SODEVAM NORD LORRAINE	
128	VITRY-SUR-ORNE	ZAC JEAN BURGER	29/03/2004	31 000	SODEVAM NORD LORRAINE	
129	WOIPPY	ZAC DU PARC DE L'HOTEL DE VILLE	30/09/1987	60 000	COMMUNE DE WOIPPY	
130	WOIPPY	ZAC DES COTEAUX	31/01/2003	172 000	COMMUNE DE WOIPPY	
131	WOIPPY	ZAC DES CHILOUX	26/03/2009	115 000		
132	WOIPPY	ZAC DES COTEAUX II	28/02/2008	140 000	BLUE AMENAGEMENT	
133	WOIPPY	ZAC BERLANGE NORD	24/06/2010	500 000		
134	WOUSTVILLER / HAMBACH	ZAC PARC D'ACTIVITE DE WOUSTVILLER	05/02/2009	730 000	CASC et SEBL	
135	YUTZ	ZAC LA BRASSERIE	10/03/1997	25 000	SODEVAM NORD LORRAINE	
136	YUTZ	ZAC MEILBOURG	19/12/2007	440 000	SODEVAM	
137	YUTZ	ZAC OLYMPE 2	25/09/2008	90 640	COMMUNE DE YUTZ	
138	YUTZ	ZAC DE L'AEROPARC	23/07/2009	182 681	COMMUNE DE YUTZ	
139	YUTZ	ZAC LA TUILERIE	30/05/2011	111 396	SODEVAM	
140	YUTZ	ZAC CORMONTAIGNE	16/12/1992	260 000	SODEVAM	
141	YUTZ / KUNTZIG	ZAC ACTYPOLE	09/04/2015	434 590	concession non encore attribuée	
142	ZOUFFTGEN	ZAC DE LA FORET (Secteur Unter Litschem)	09/09/2005	130 000	SODEVAM	



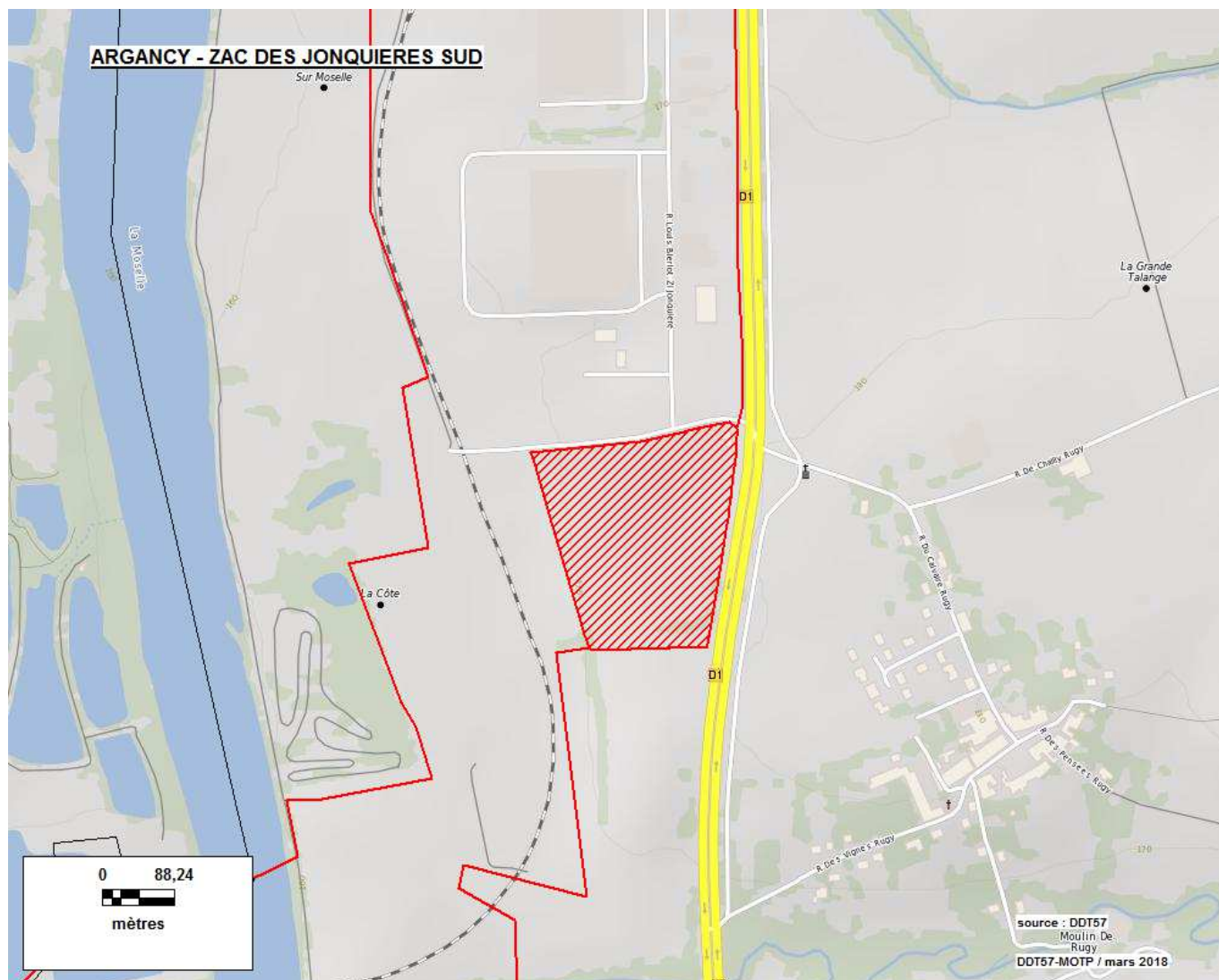
# Les Zones d'Aménagement Concerté en Moselle



## Zone d'aménagement concerté

Source : DDT de la Moselle - Date de la donnée : juillet 2017

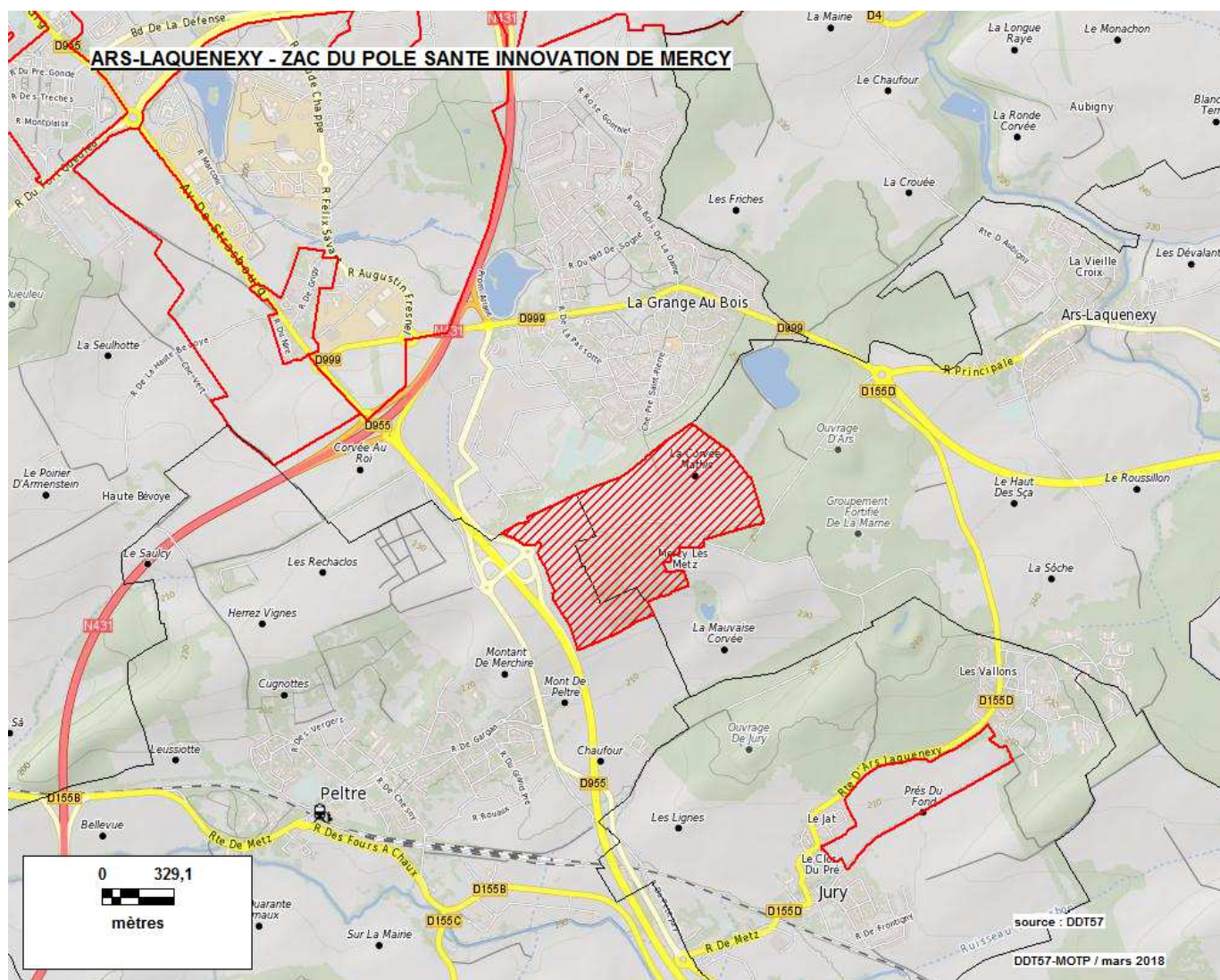
Commune(s) et identifiant unique	Dénomination - année de création	Réfèrent (aménageur)	S. mentionnée (S. calculée)	Logement social	Nature d'aménagement
ARGANCY 5702801	ZAC DES JONQUIERES SUD - 2005	CC RIVES DE MOSELLE (anciennement CC de Maizières-les-Metz) (SEBL / EURO MOSELLE DEVELOPPEMENT)	5 ha (5 ha)	0	Artisanat Industrie



## Zone d'aménagement concerté

Source : DDT de la Moselle - Date de la donnée : juillet 2017

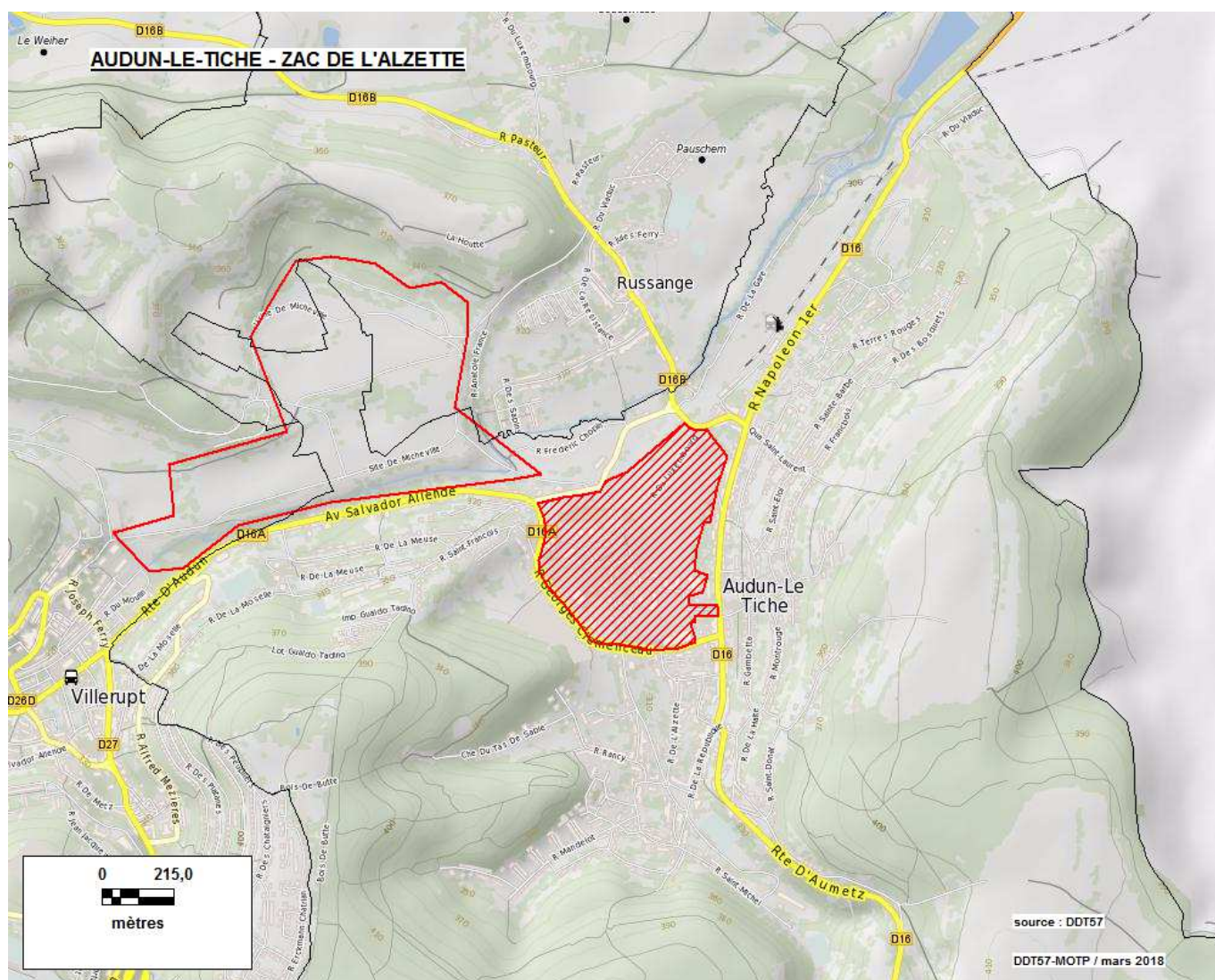
Commune(s) et identifiant unique	Dénomination - année de création	Réfèrent (aménageur)	S. mentionnée (S. calculée)	Logement social	Nature d'aménagement
ARS-LAQUENEXY / PELTRE 5703101	ZAC DU POLE SANTE INNOVATION DE MERCY - 2010	CA METZ METROPOLE (SPL SAREMM)	58 ha (58 ha)		Habitat Bureaux Services



## Zone d'aménagement concerté

Source : DDT de la Moselle - Date de la donnée : juillet 2017

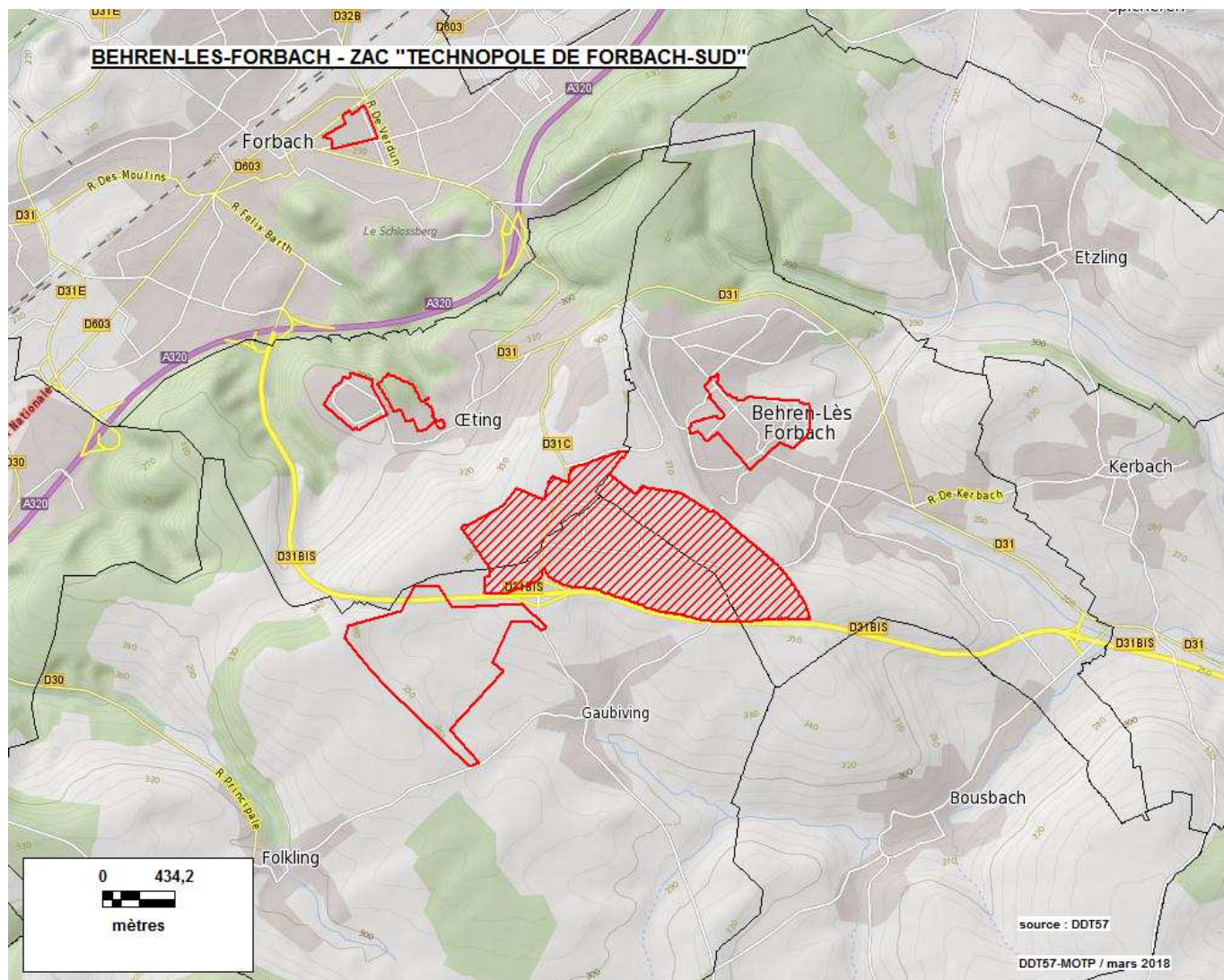
Commune(s) et identifiant unique	Dénomination - année de création	Réfèrent (aménageur)	S. mentionnée (S. calculée)	Logement social	Nature d'aménagement
AUDUN-LE-TICHE 5703801	ZAC DE L'ALZETTE - 1989	AUDUN-LE-TICHE (COMMUNE D'AUDUN-LE-TICHE)	23 ha (25 ha)	0	Habitat (3.7 ha) Commerces (3.2 ha) Artisanat Services (3.2 ha)



## Zone d'aménagement concerté

Source : DDT de la Moselle - Date de la donnée : juillet 2017

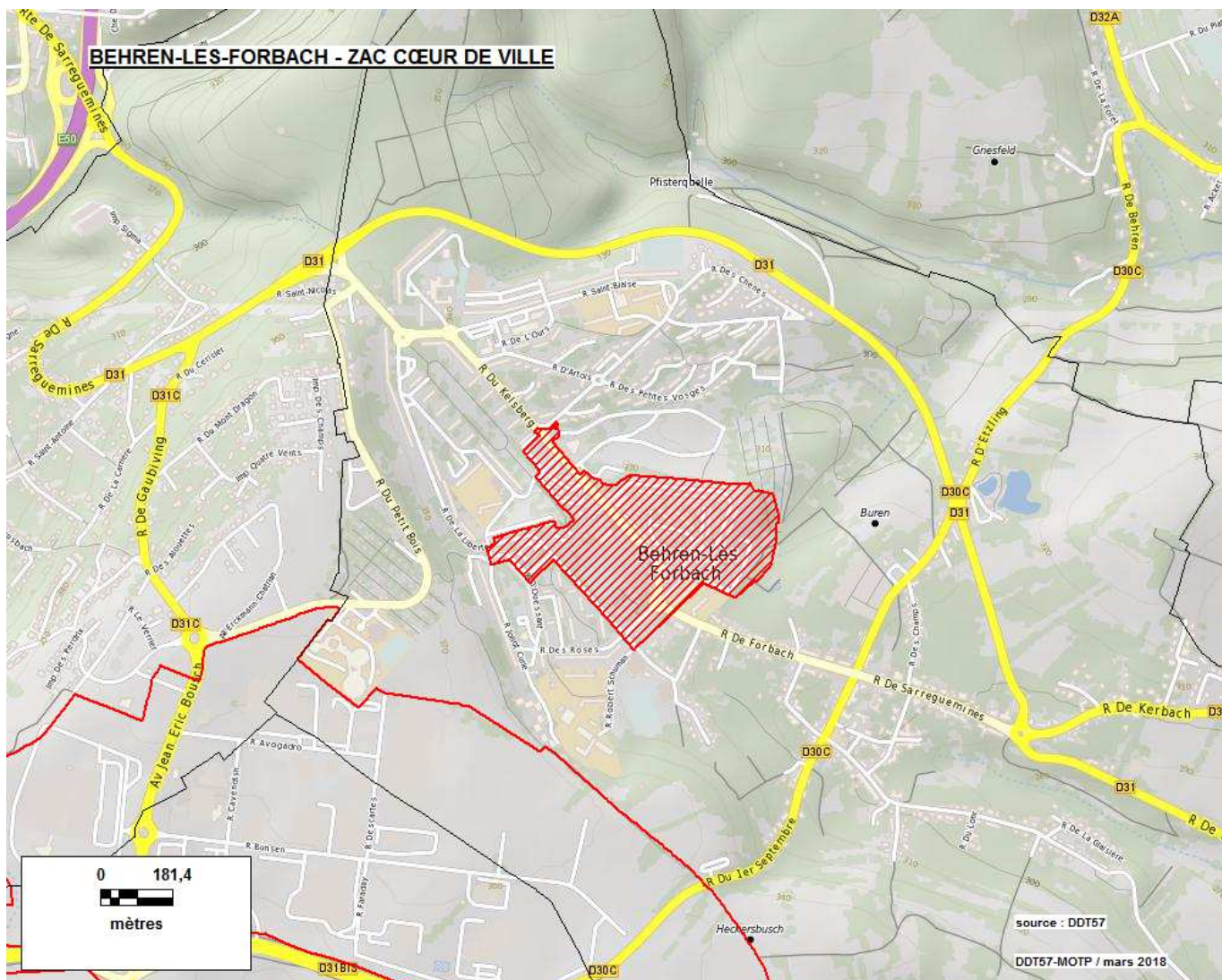
Commune(s) et identifiant unique	Dénomination - année de création	Référent (aménageur)	S. mentionnée (S. calculée)	Logement social	Nature d'aménagement
BEHREN / FOLKLING / GAUBIVING / OETING / 5705801	ZAC TECHNOPOLE DE FORBACH-SUD - 1973	CA FORBACH PORTE DE France (CA FORBACH PORTE DE France)	121 ha (117 ha)	0	Bureaux Commerces Artisanat Industrie (50.0 ha)



## Zone d'aménagement concerté

Source : DDT de la Moselle - Date de la donnée : juillet 2017

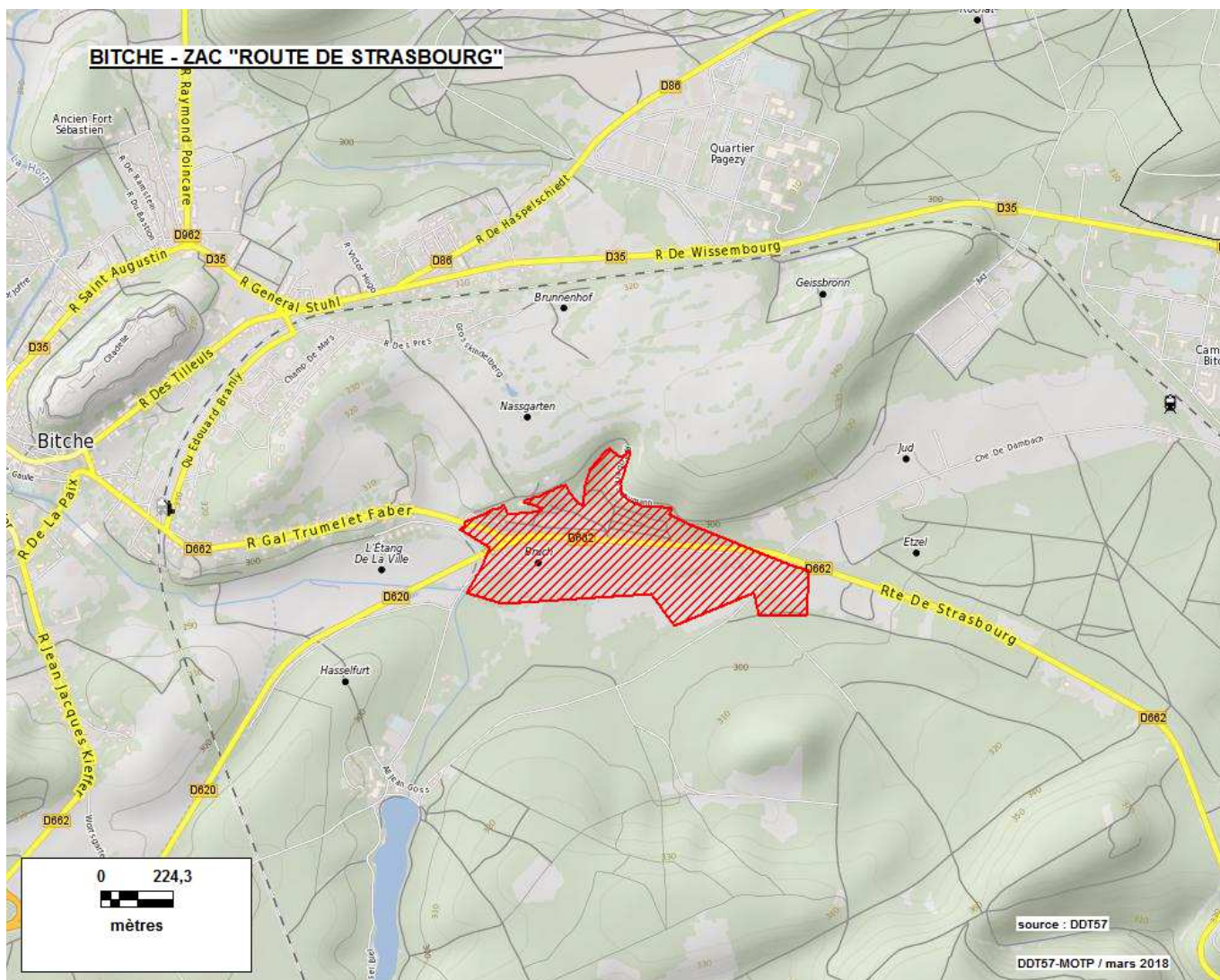
Commune(s) et identifiant unique	Dénomination - année de création	Réfèrent (aménageur)	S. mentionnée (S. calculée)	Logement social	Nature d'aménagement
BEHREN-LES-FORBACH 5705802	ZAC CŒUR DE VILLE - 2008	BEHREN LES FORBACH ( )	20 ha (20 ha)		Habitat (3.5 ha) Commerces (0.2 ha) Services (0.3 ha)



## Zone d'aménagement concerté

Source : DDT de la Moselle - Date de la donnée : juillet 2017

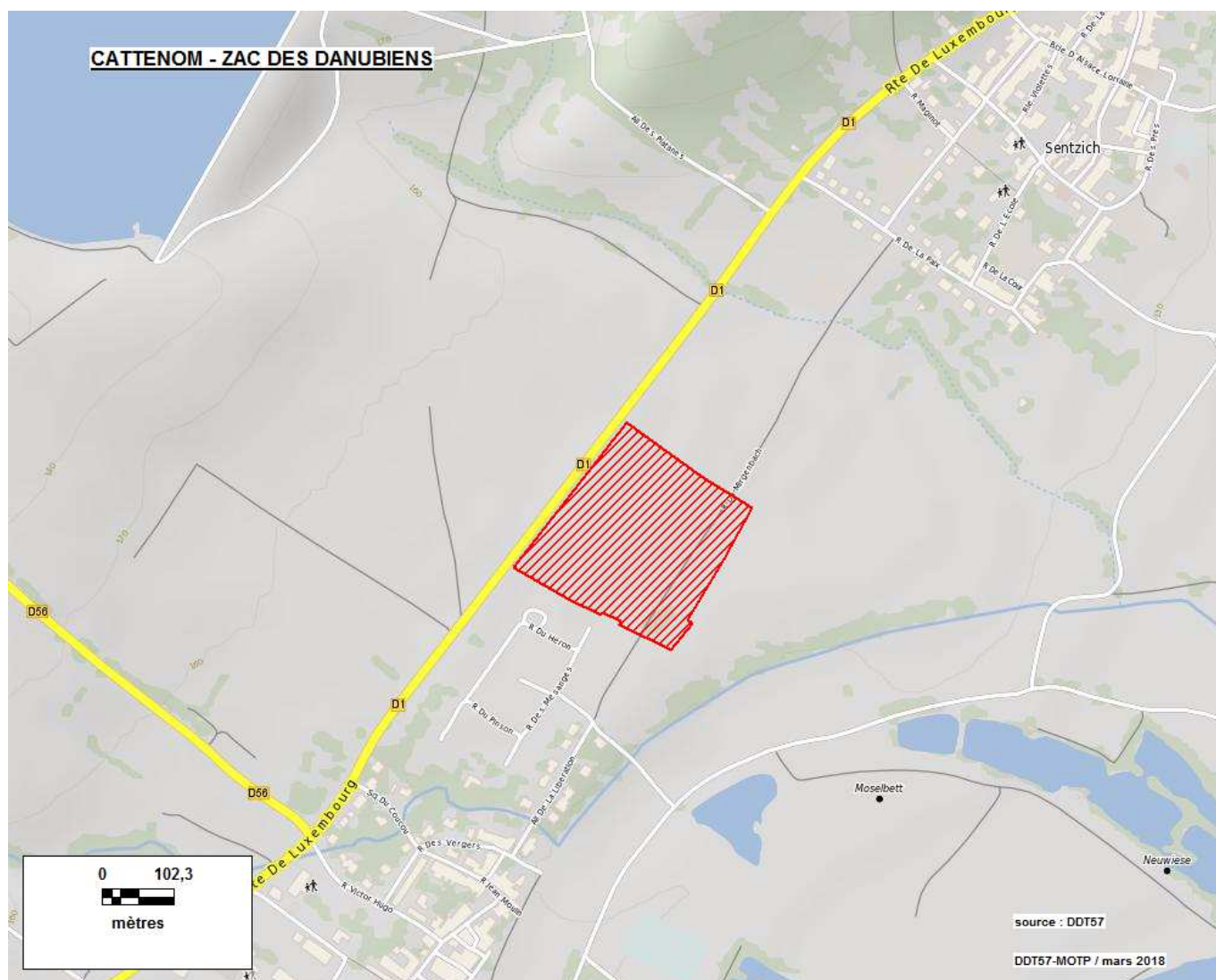
Commune(s) et identifiant unique	Dénomination - année de création	Référent (aménageur)	S. mentionnée (S. calculée)	Logement social	Nature d'aménagement
BITCHE 5708901	ZAC "ROUTE DE STRASBOURG" - 1987	BITCHE (COMMUNE DE BITCHE)	19 ha (29 ha)	0	Commerces (0.2 ha) Artisanat (7.3 ha) Services (0.2 ha)



# Zone d'aménagement concerté

Source : DDT de la Moselle - Date de la donnée : juillet 2017

Commune(s) et identifiant unique	Dénomination - année de création	Réfèrent (aménageur)	S. mentionnée (S. calculée)	Logement social	Nature d'aménagement
CATTENOM 5712401	ZAC DES DANUBIENS - 2005	COMMUNE DE CATTENOM (SODEVAM NORD LORRAINE)	6 ha (6 ha)		Habitat (5.5 ha) Services

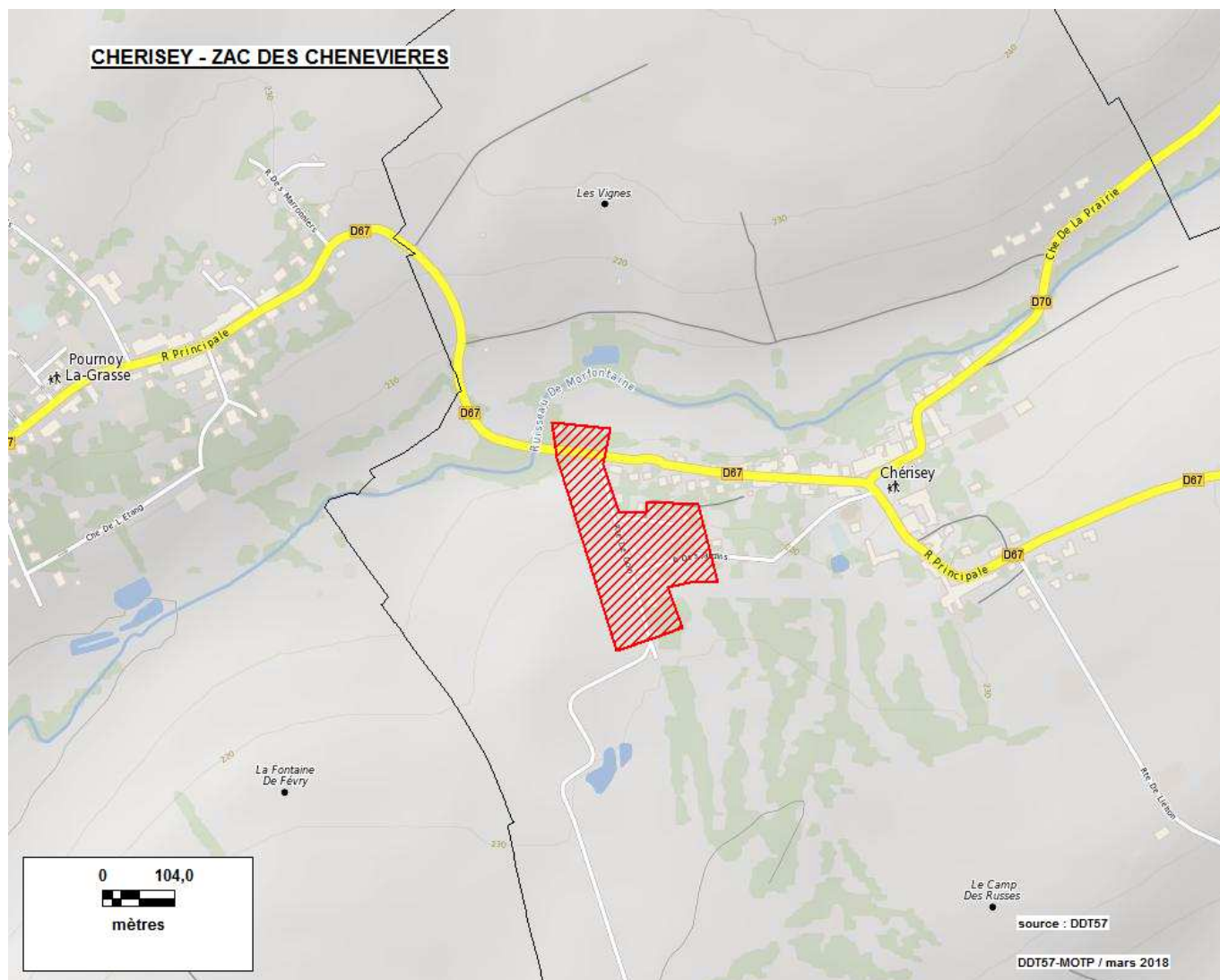




## Zone d'aménagement concerté

Source : DDT de la Moselle - Date de la donnée : juillet 2017

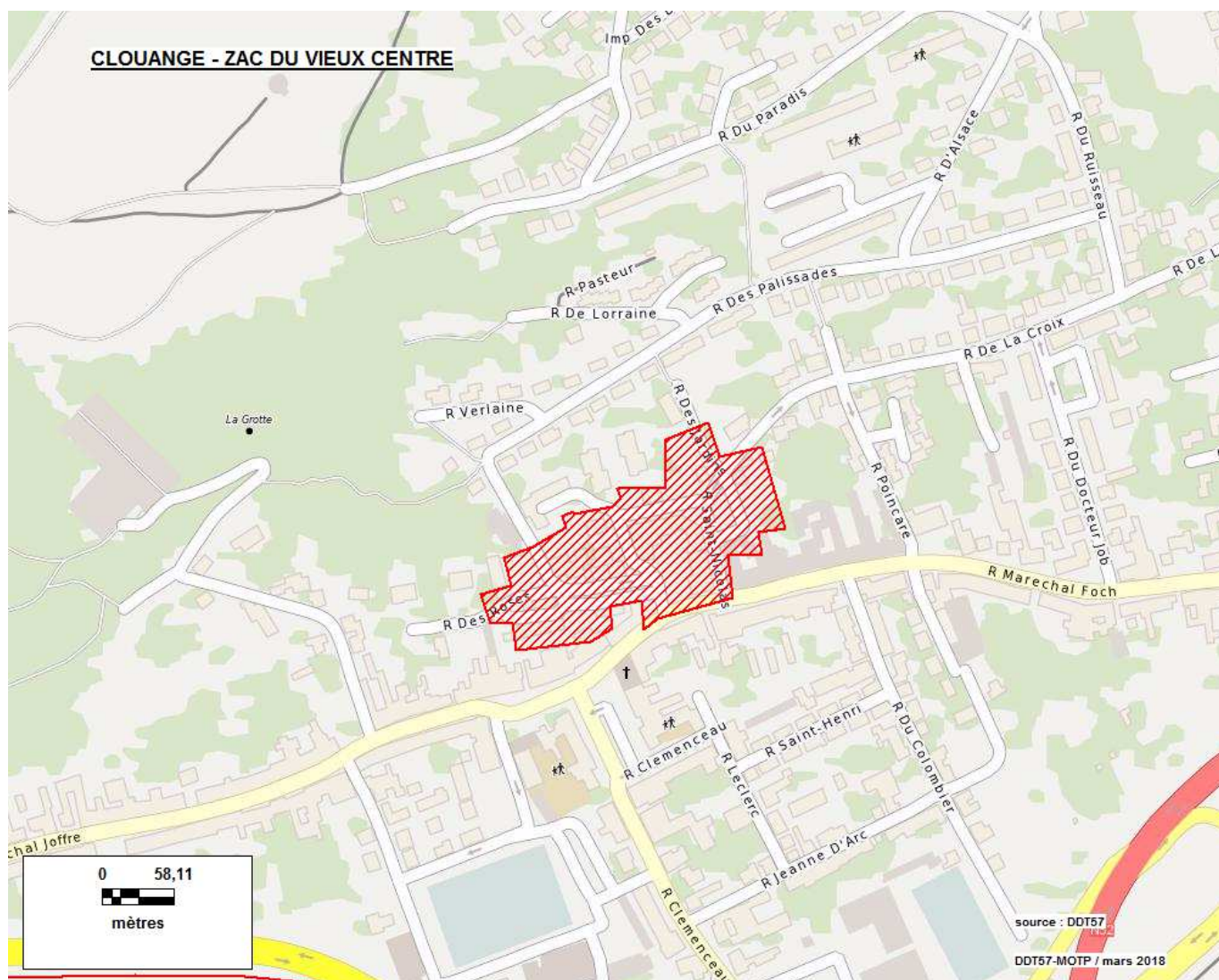
Commune(s) et identifiant unique	Dénomination - année de création	Référent (aménageur)	S. mentionnée (S. calculée)	Logement social	Nature d'aménagement
CHERISEY 5713901	ZAC DES CHENEVIÈRES - 1988	CHERISEY (COMMUNE DE CHERISEY)	3 ha (4 ha)		Habitat (1.0 ha)



# Zone d'aménagement concerté

Source : DDT de la Moselle - Date de la donnée : juillet 2017

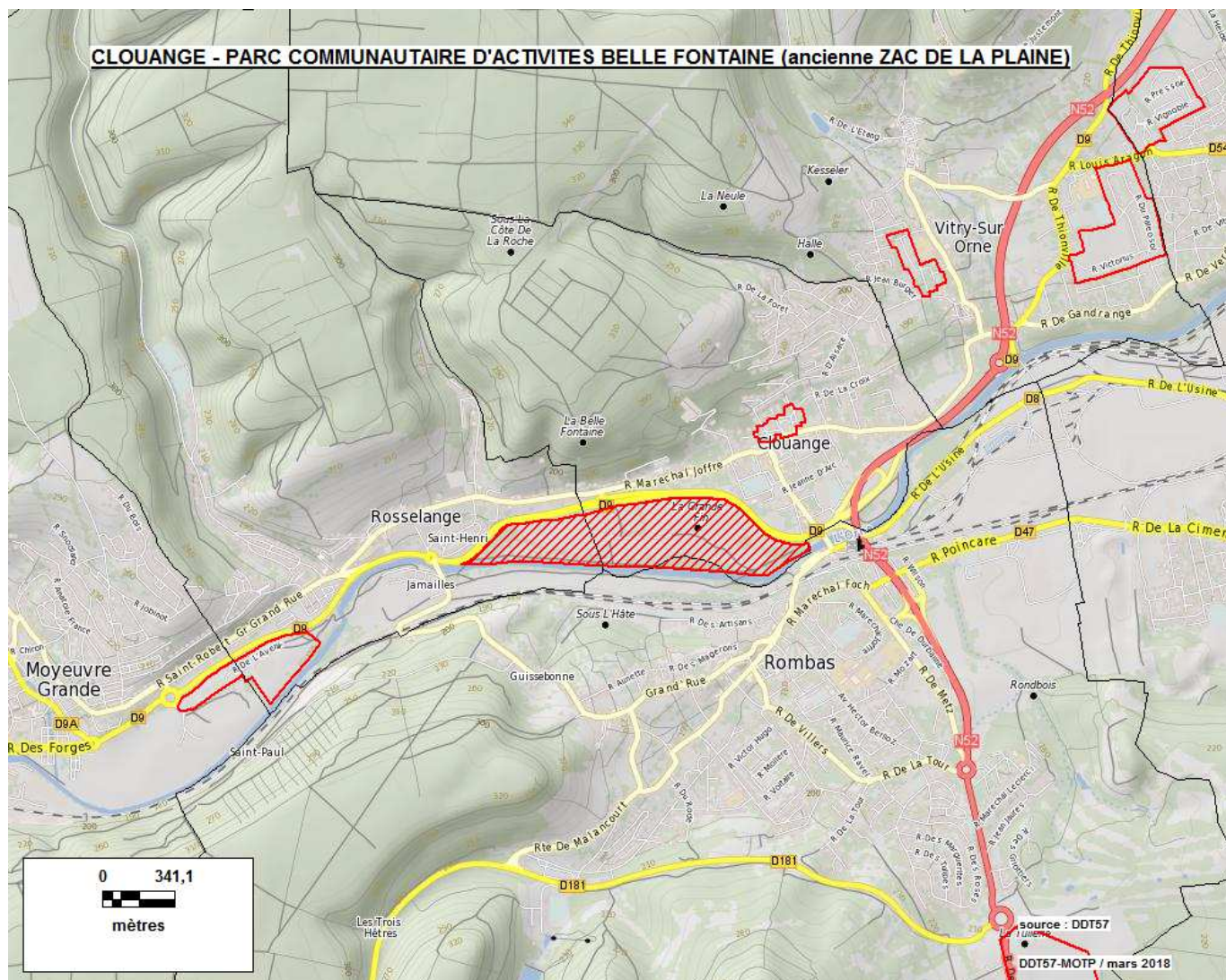
Commune(s) et identifiant unique	Dénomination - année de création	Réfèrent (aménageur)	S. mentionnée (S. calculée)	Logement social	Nature d'aménagement
<b>CLOUANGE</b> 5714301	ZAC DU VIEUX CENTRE - 1991	CLOUANGE (OPAC DE METZ (convention expirée))	2 ha (2 ha)	38	Habitat (1.2 ha) Commerces (0.1 ha)



## Zone d'aménagement concerté

Source : DDT de la Moselle - Date de la donnée : juillet 2017

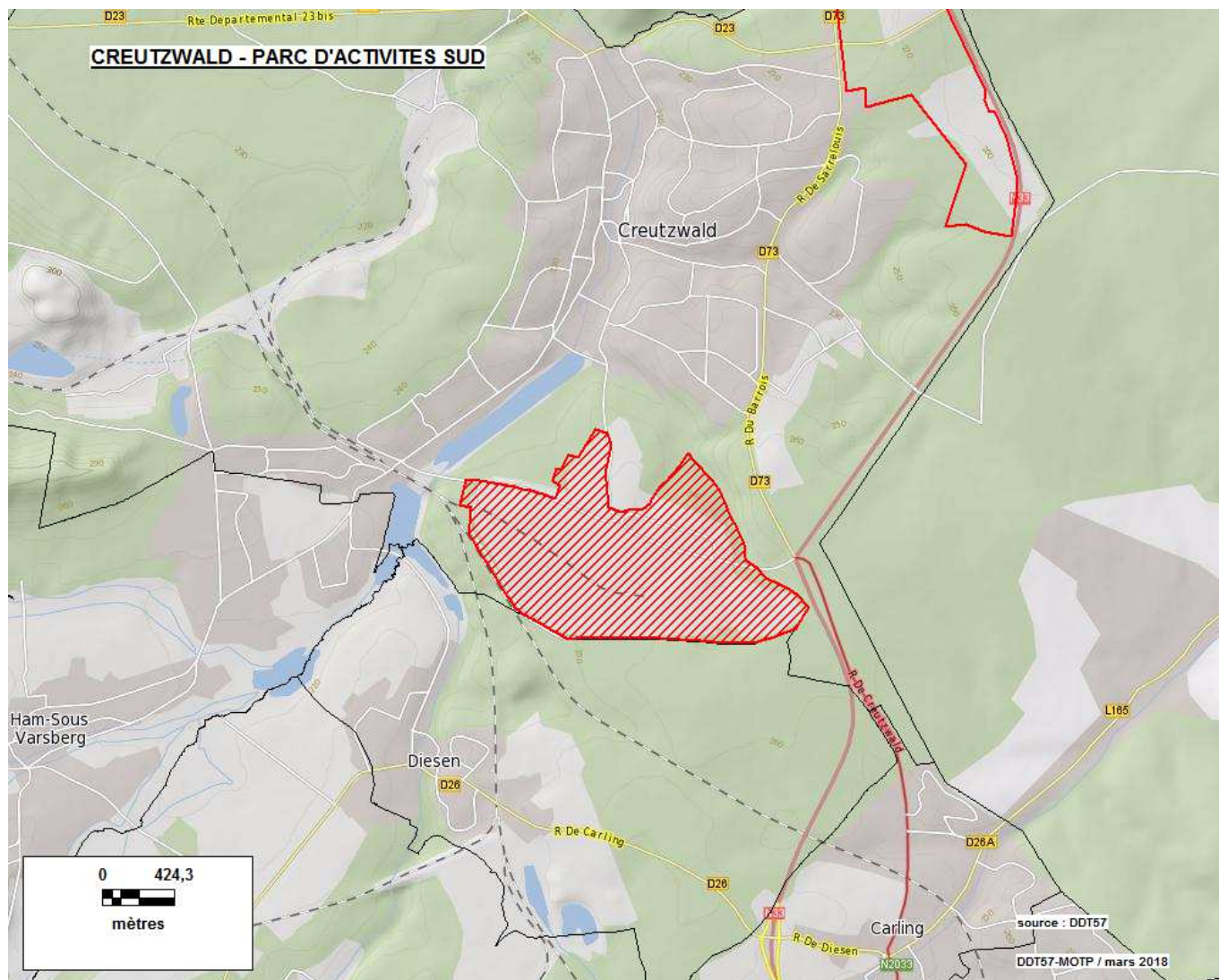
Commune(s) et identifiant unique	Dénomination - année de création	Réfèrent (aménageur)	S. mentionnée (S. calculée)	Logement social	Nature d'aménagement
<b>CLOUANGE / ROSSELANGE / ROMBAS</b> 5714302	PARC COMMUNAUTAIRE D'ACTIVITES BELLE FONTAINE (ancienne ZAC DE LA PLAINE) - 1993	S.I.I.V.O. (CC PAYS ORNE-MOSELLE)	39 ha (37 ha)	0	Commerces Artisanat Industrie Services



## Zone d'aménagement concerté

Source : DDT de la Moselle - Date de la donnée : juillet 2017

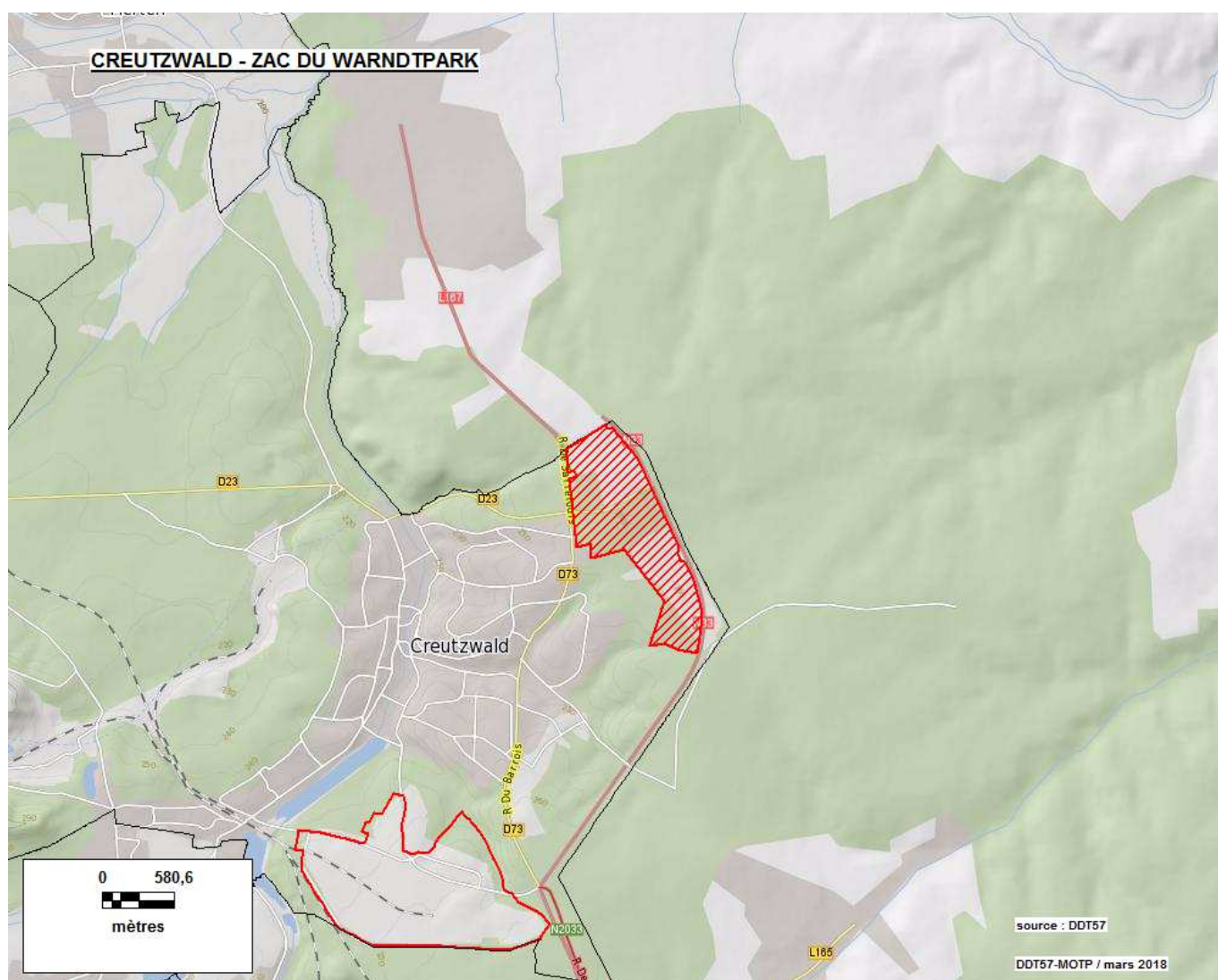
Commune(s) et identifiant unique	Dénomination - année de création	Référent (aménageur)	S. mentionnée (S. calculée)	Logement social	Nature d'aménagement
<b>CREUTZWALD</b> 5716001	PARC D'ACTIVITES SUD - 1994	CC DU WARNDT (SEBL / CC DU WARNDT)	133 ha (149 ha)	0	Hôtel - Loisirs Commerces Artisanat Industrie Services



## Zone d'aménagement concerté

Source : DDT de la Moselle - Date de la donnée : juillet 2017

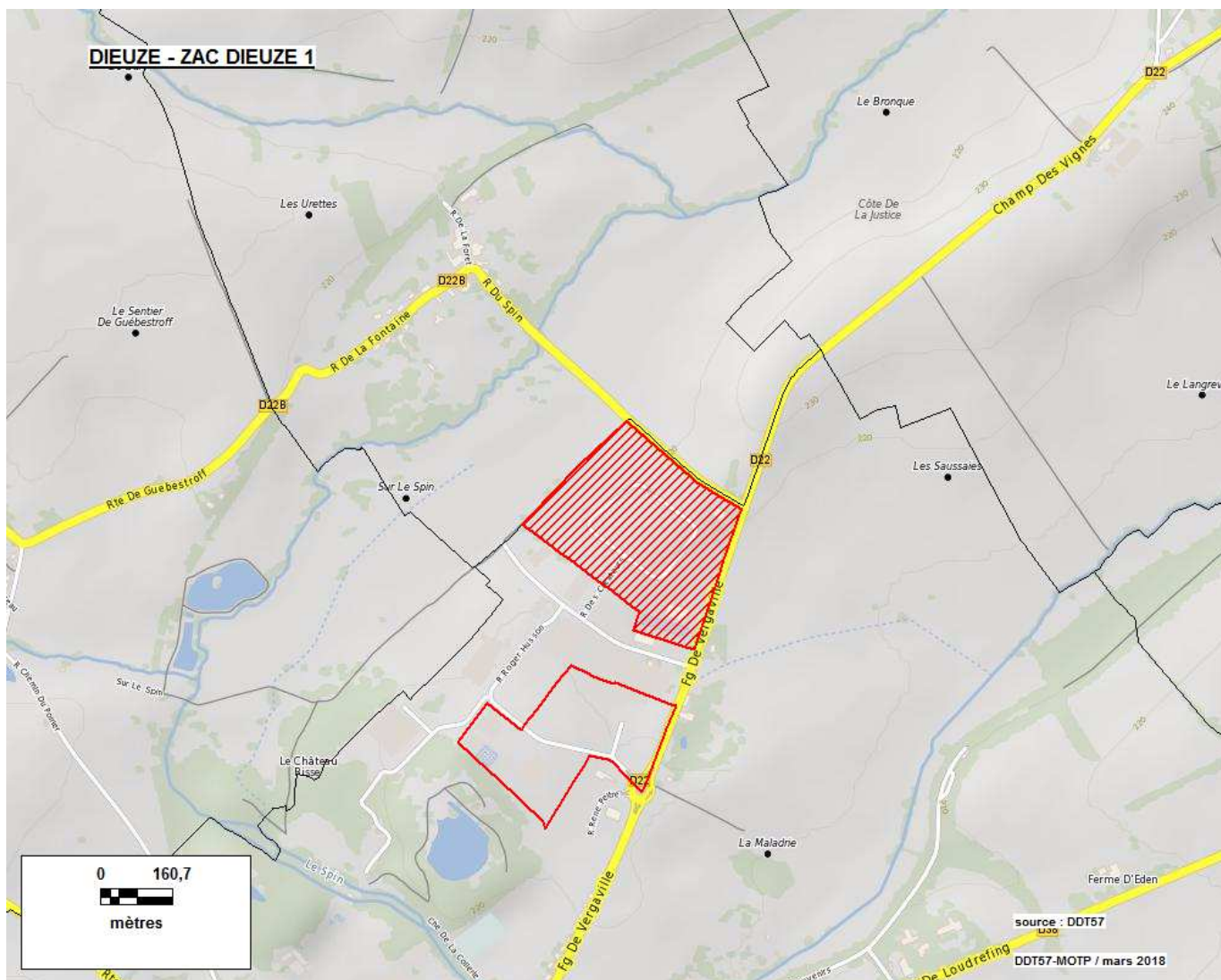
Commune(s) et identifiant unique	Dénomination - année de création	Référent (aménageur)	S. mentionnée (S. calculée)	Logement social	Nature d'aménagement
CREUTZWALD 5716002	ZAC DU WARNDTPARK - 2011	CC DU WARNDT (SODEVAM / CC DU WARNDT)	91 ha (90 ha)	0	Habitat Hôtel - Loisirs Commerces Artisanat Industrie Services



# Zone d'aménagement concerté

Source : DDT de la Moselle - Date de la donnée : juillet 2017

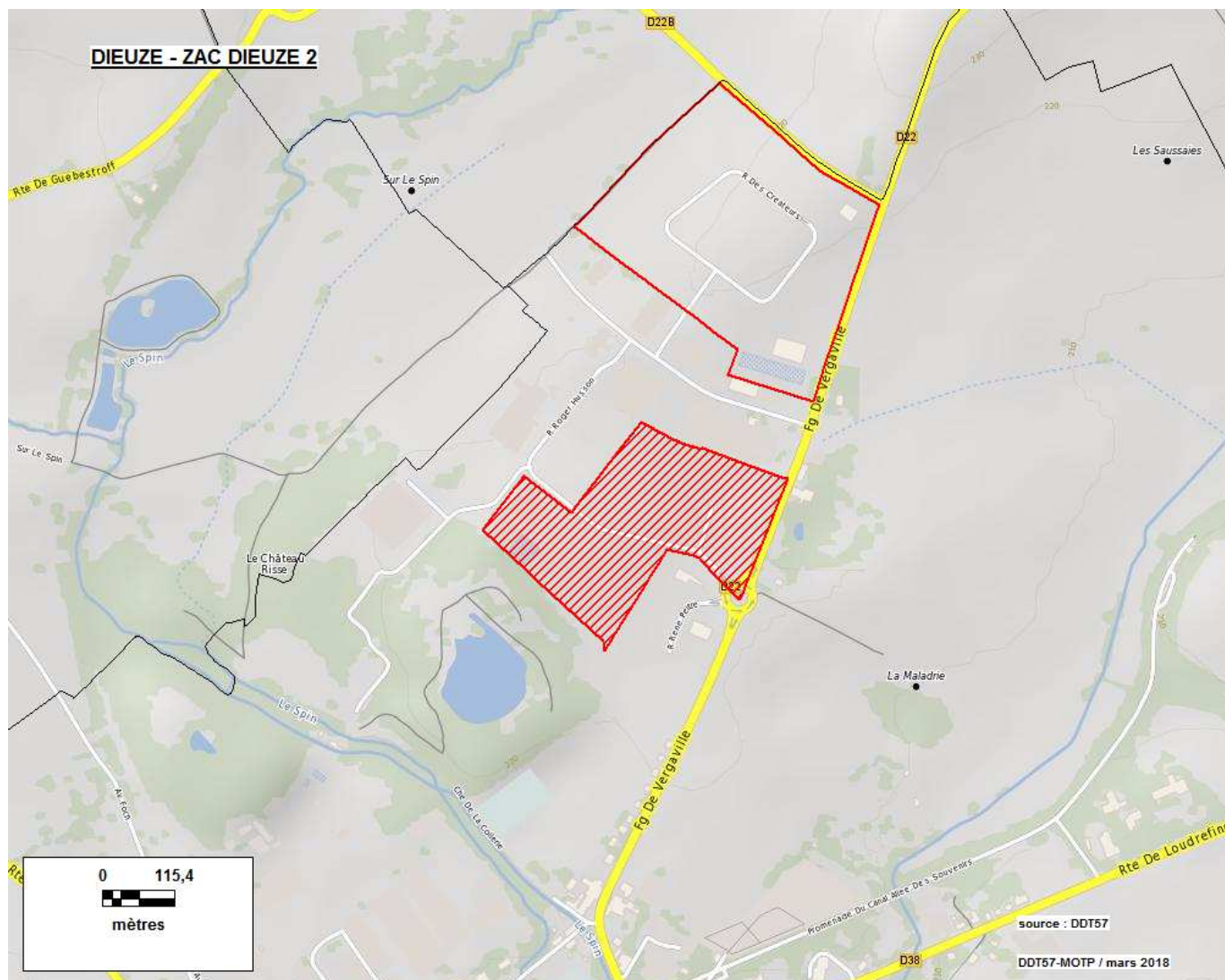
Commune(s) et identifiant unique	Dénomination - année de création	Réfèrent (aménageur)	S. mentionnée (S. calculée)	Logement social	Nature d'aménagement
DIEUZE 5717701	ZAC DIEUZE 1 - 1992	DIEUZE (COMMUNE DE DIEUZE)	13 ha (13 ha)	0	Industrie



## Zone d'aménagement concerté

Source : DDT de la Moselle - Date de la donnée : juillet 2017

Commune(s) et identifiant unique	Dénomination - année de création	Réfèrent (aménageur)	S. mentionnée (S. calculée)	Logement social	Nature d'aménagement
DIEUZE 5717702	ZAC DIEUZE 2 - 1992	DIEUZE (COMMUNE DE DIEUZE)	9 ha (8 ha)	0	Industrie



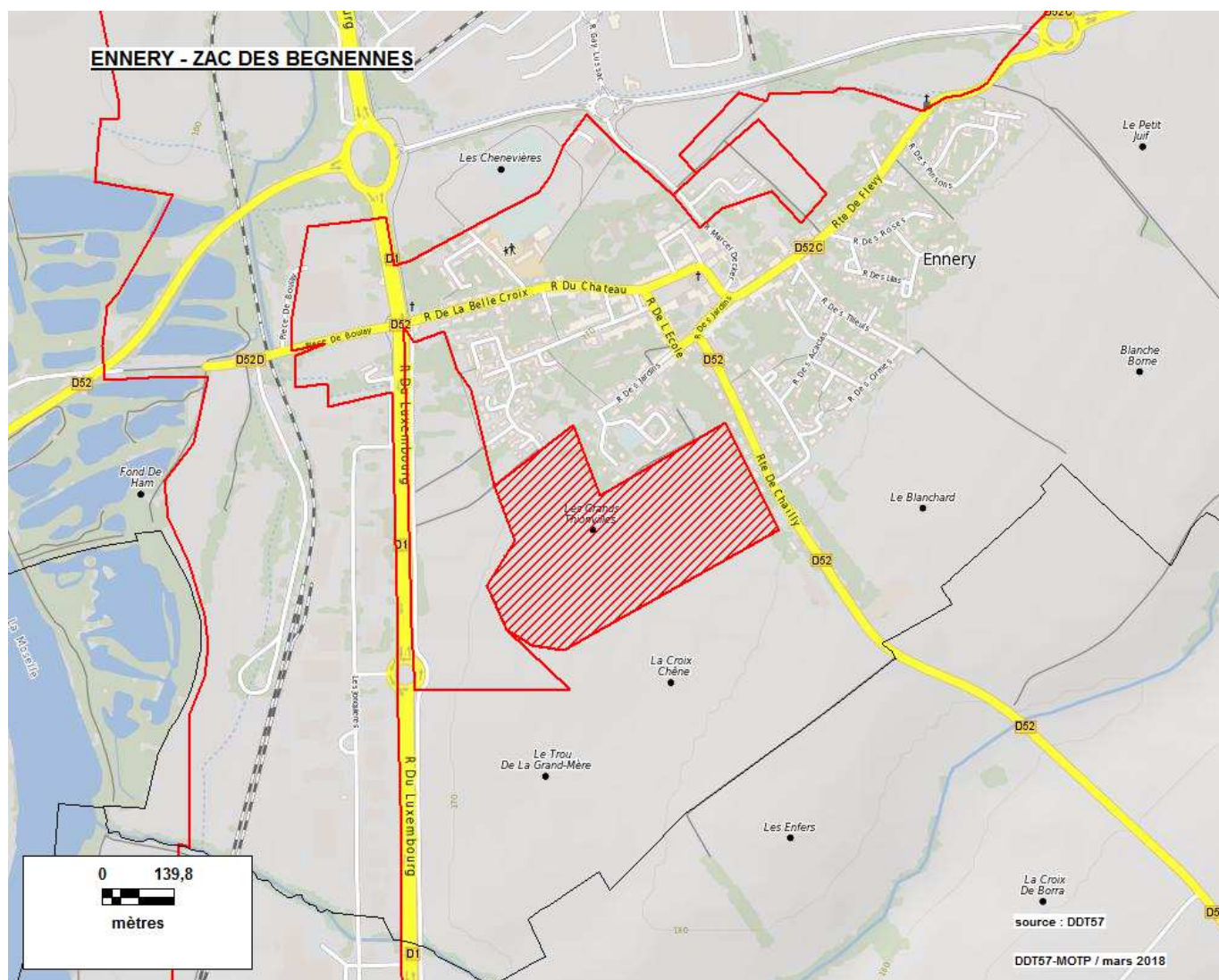




## Zone d'aménagement concerté

Source : DDT de la Moselle - Date de la donnée : juillet 2017

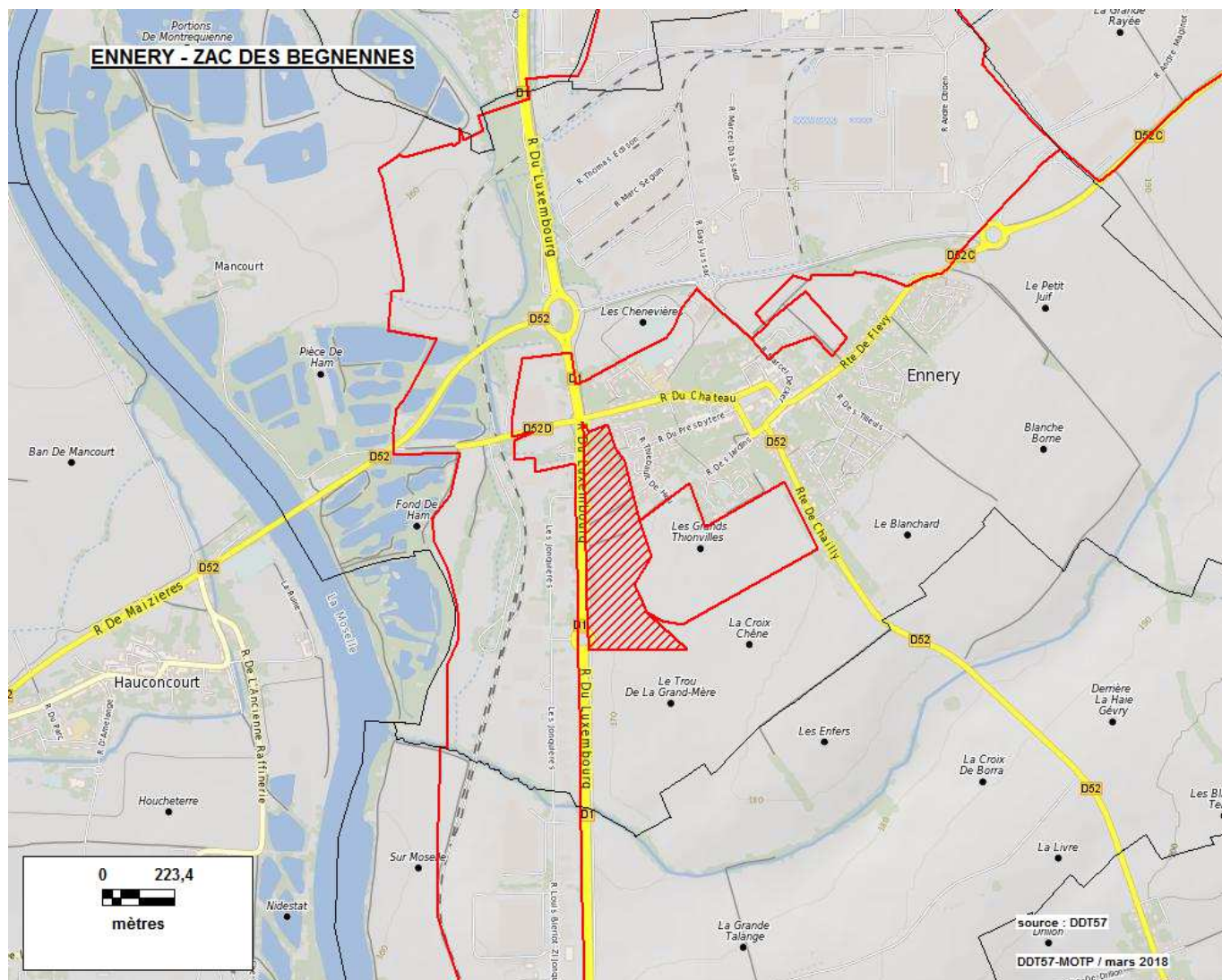
Commune(s) et identifiant unique	Dénomination - année de création	Réfèrent (aménageur)	S. mentionnée (S. calculée)	Logement social	Nature d'aménagement
ENNERY 5719303	ZAC DES BEGNENNES - 2005	ENNERY (EURO MOSELLE DEVELOPPEMENT)	18 ha (15 ha)		Habitat Services



# Zone d'aménagement concerté

Source : DDT de la Moselle - Date de la donnée : juillet 2017

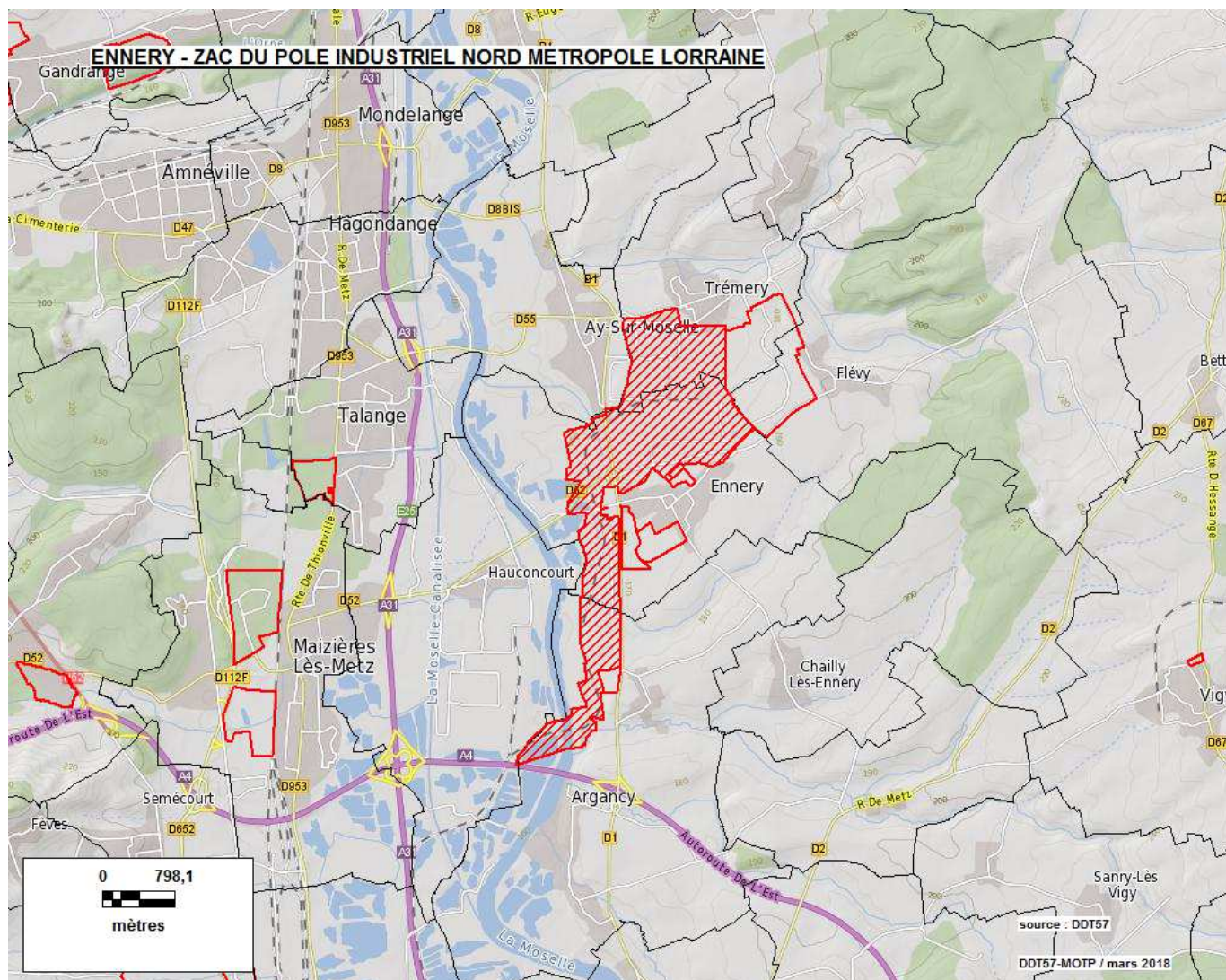
Commune(s) et identifiant unique	Dénomination - année de création	Réfèrent (aménageur)	S. mentionnée (S. calculée)	Logement social	Nature d'aménagement
<b>ENNERY</b> 5719304	ZAC DES BEGNENNES - 2004	CC RIVES DE MOSELLE (anciennement CC de Maizières-les-Metz) (EURO MOSELLE DEVELOPPEMENT)	11 ha (12 ha)	0	Commerces Artisanat Services



## Zone d'aménagement concerté

Source : DDT de la Moselle - Date de la donnée : juillet 2017

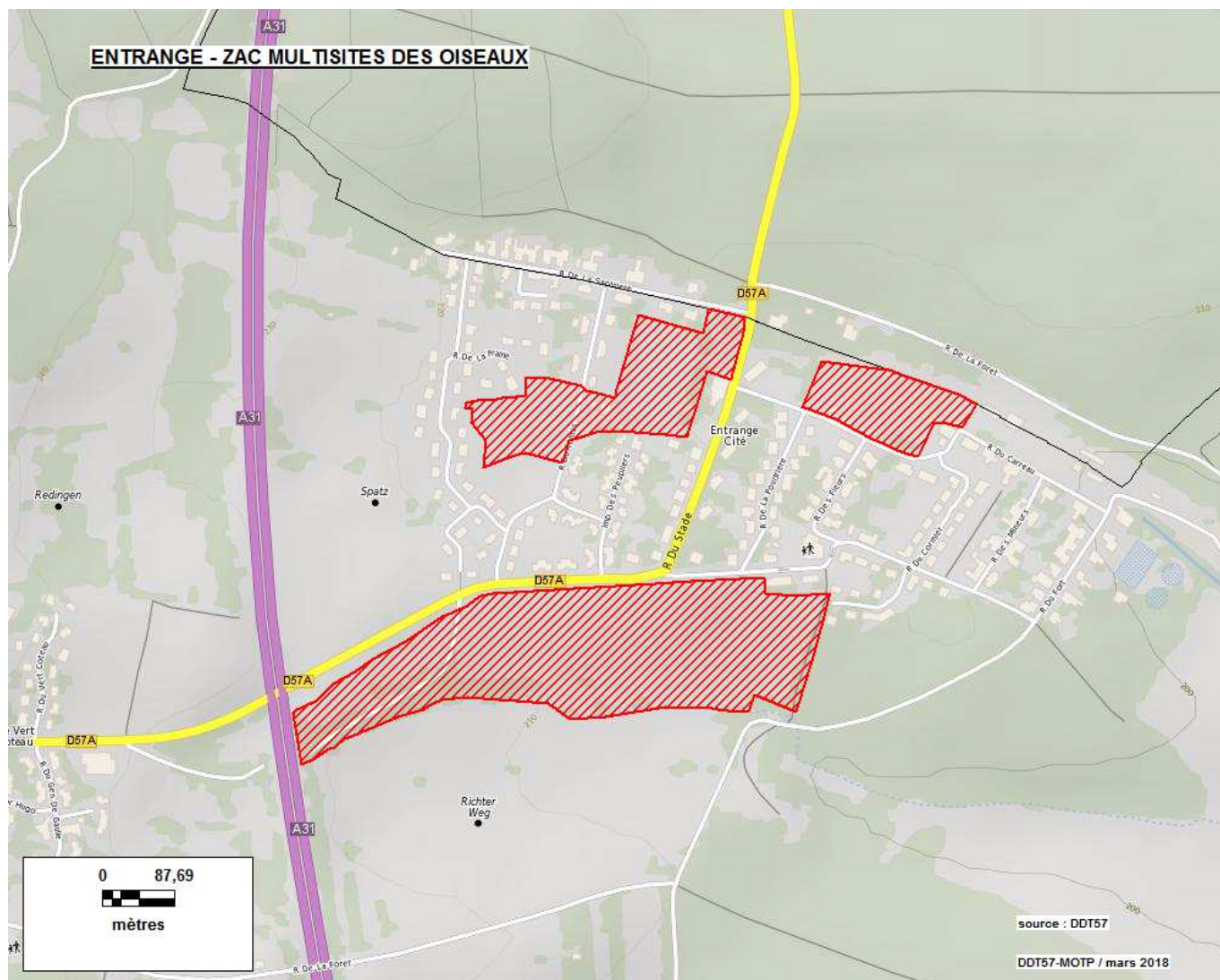
Commune(s) et identifiant unique	Dénomination - année de création	Réfèrent (aménageur)	S. mentionnée (S. calculée)	Logement social	Nature d'aménagement
ENNERY / TREMERY / AY-SUR-MOSELLE / ARGANCY / MAIZIÈRES-LES-METZ / HAUCONCOURT 5719301	ZAC DU POLE INDUSTRIEL NORD METROPOLE LORRAINE - 1973	CC RIVES DE MOSELLE (anciennement CC de Maizières-les-Metz) (SEBL)	350 ha (364 ha)	0	Commerces Artisanat Industrie Services



# Zone d'aménagement concerté

Source : DDT de la Moselle - Date de la donnée : juillet 2017

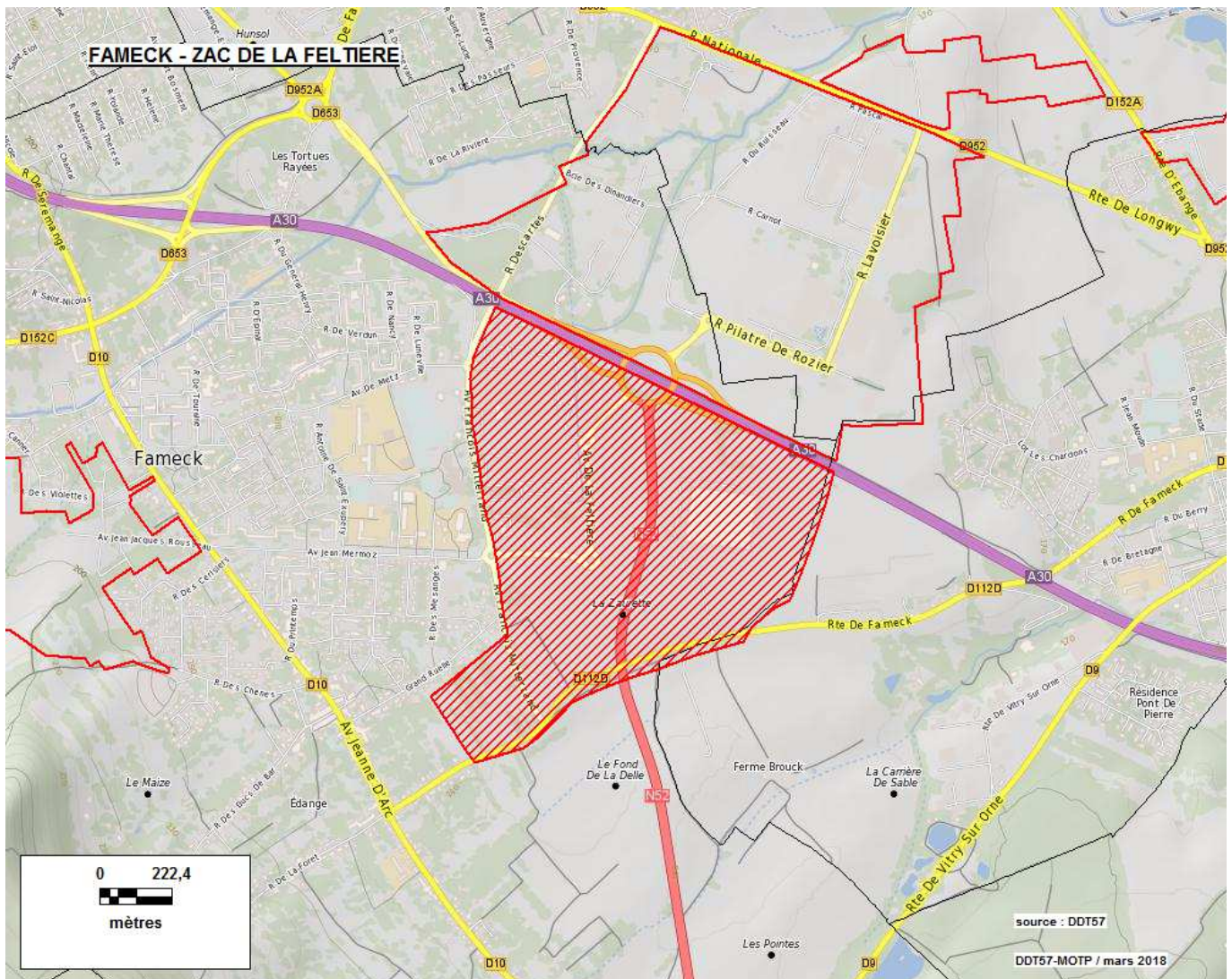
Commune(s) et identifiant unique	Dénomination - année de création	Référent (aménageur)	S. mentionnée (S. calculée)	Logement social	Nature d'aménagement
ENTRANGE 5719401	ZAC MULTISITES DES OISEAUX - 2012	ENTRANGE (SODEVAM)	0 ha (12 ha)		Habitat Hôtel - Loisirs



## Zone d'aménagement concerté

Source : DDT de la Moselle - Date de la donnée : juillet 2017

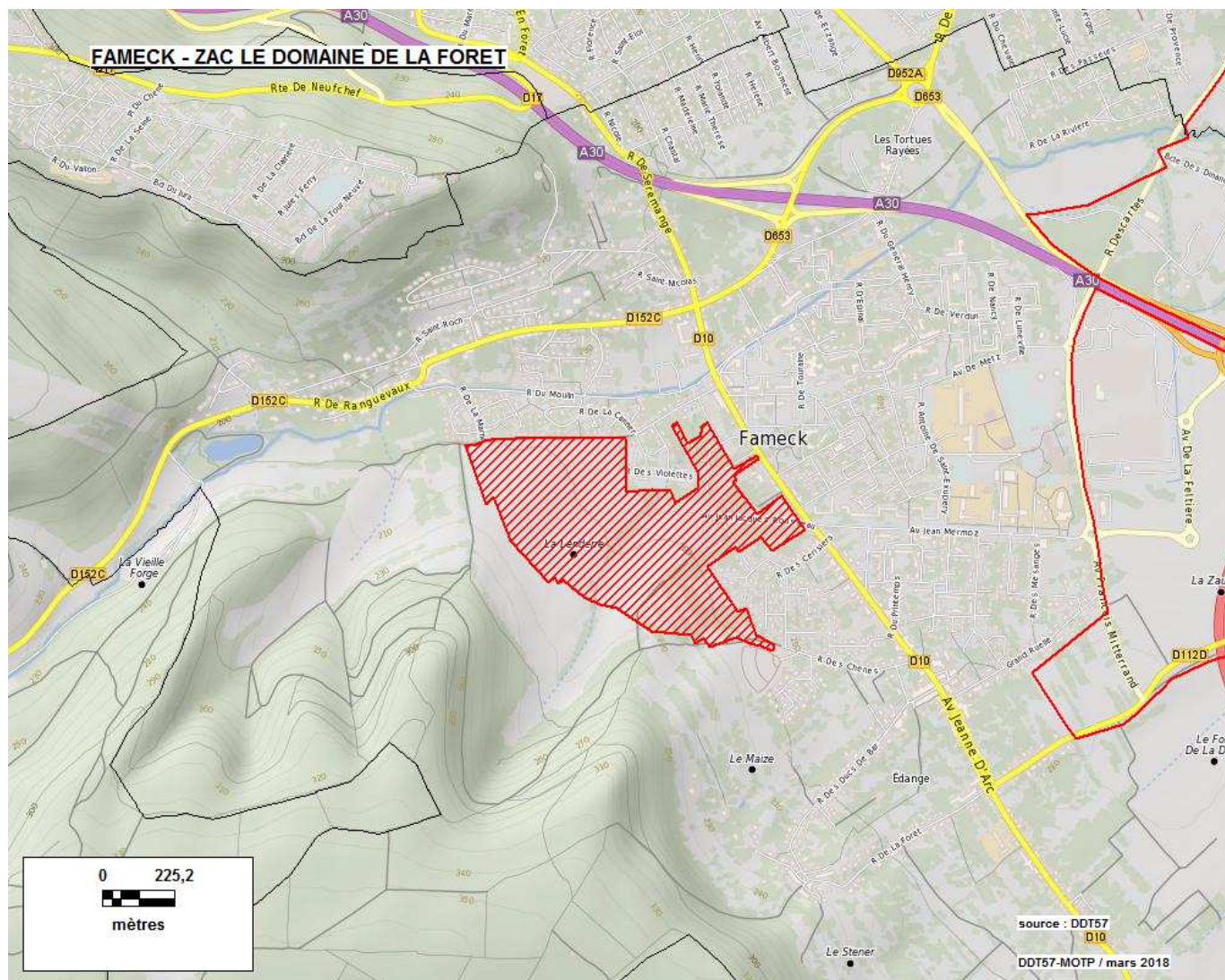
Commune(s) et identifiant unique	Dénomination - année de création	Référent (aménageur)	S. mentionnée (S. calculée)	Logement social	Nature d'aménagement
FAMECK 5720601	ZAC DE LA FELTIERE - 1992	FAMECK (SEBL)	92 ha (95 ha)	0	Commerces Artisanat Industrie Services



## Zone d'aménagement concerté

Source : DDT de la Moselle - Date de la donnée : juillet 2017

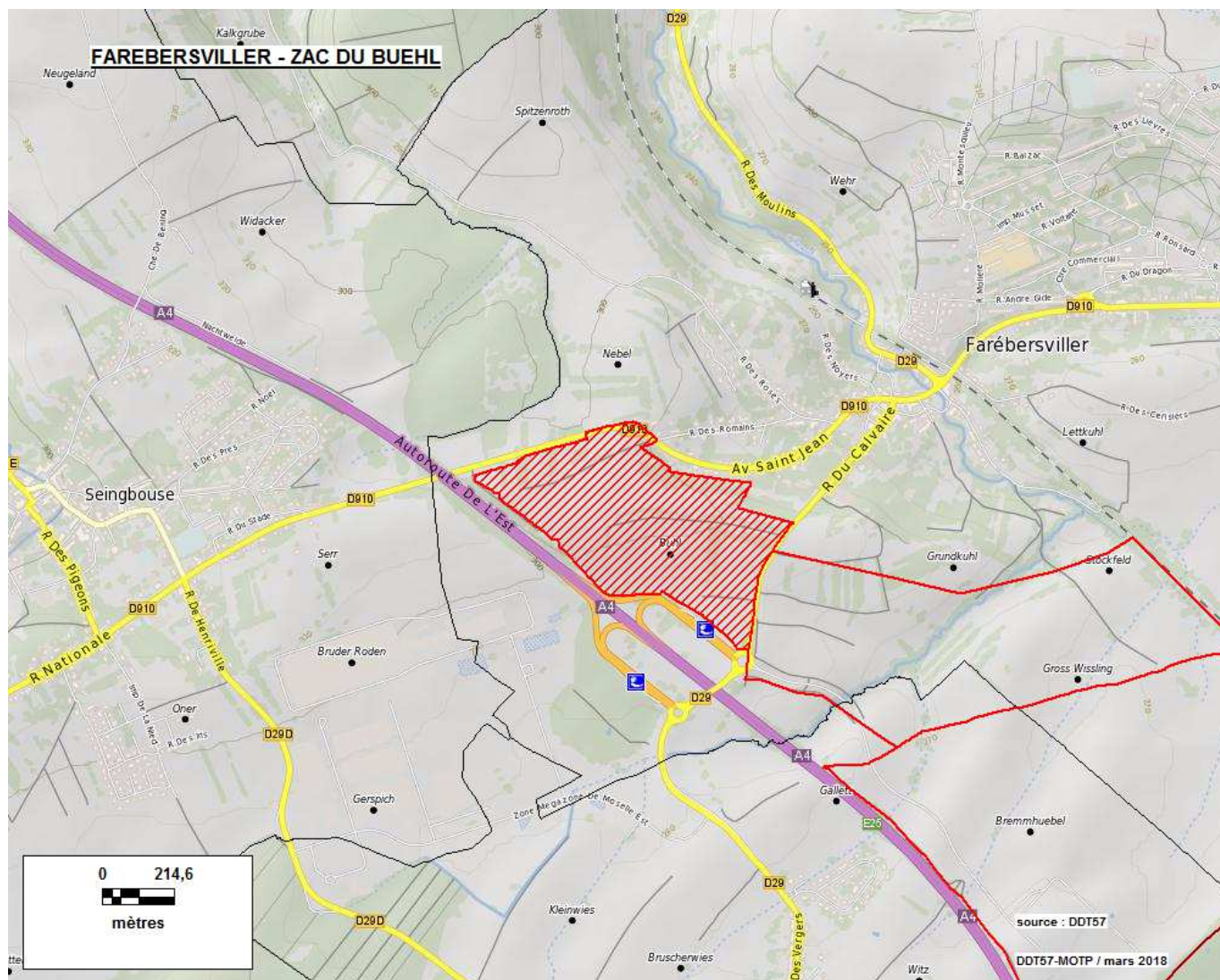
Commune(s) et identifiant unique	Dénomination - année de création	Réfèrent (aménageur)	S. mentionnée (S. calculée)	Logement social	Nature d'aménagement
FAMECK 5720602	ZAC LE DOMAINE DE LA FORET - 2004	FAMECK (NEXITY FONCIER CONSEIL)	40 ha (39 ha)	216	Habitat Commerces



## Zone d'aménagement concerté

Source : DDT de la Moselle - Date de la donnée : juillet 2017

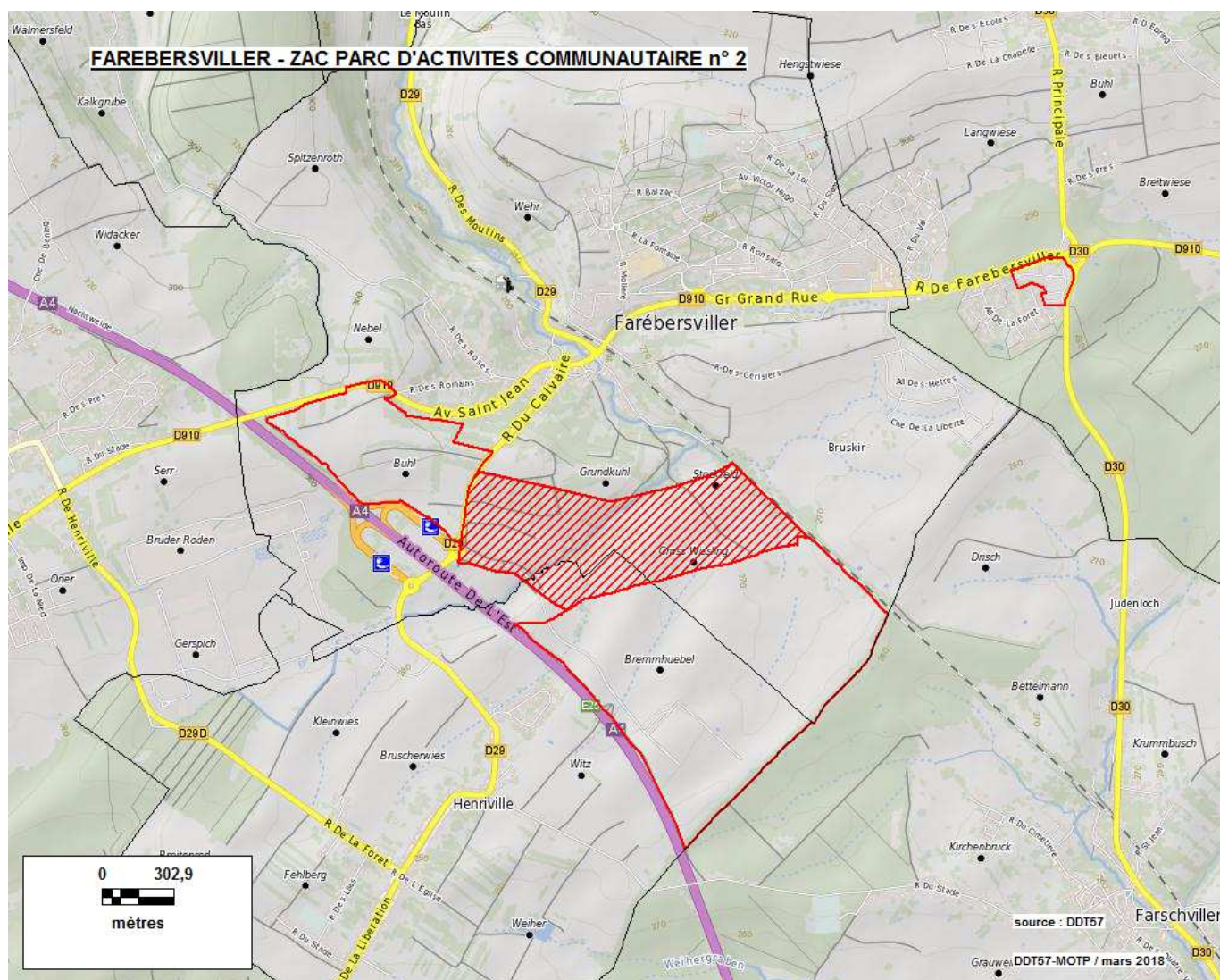
Commune(s) et identifiant unique	Dénomination - année de création	Référent (aménageur)	S. mentionnée (S. calculée)	Logement social	Nature d'aménagement
FAREBERSVILLER 5720702	ZAC DU BUEHL - 2001	FAREBERSVILLER (Société CODIC - Paris)	30 ha (30 ha)	0	Commerces



## Zone d'aménagement concerté

Source : DDT de la Moselle - Date de la donnée : juillet 2017

Commune(s) et identifiant unique	Dénomination - année de création	Réfèrent (aménageur)	S. mentionnée (S. calculée)	Logement social	Nature d'aménagement
<b>FAREBERSVILLER</b> 5720703	ZAC PARC D'ACTIVITES COMMUNAUTAIRE n° 2 - 2001	CC DE FREYMING MERLEBACH (SEBL)	50 ha (53 ha)	0	Commerces Artisanat Services

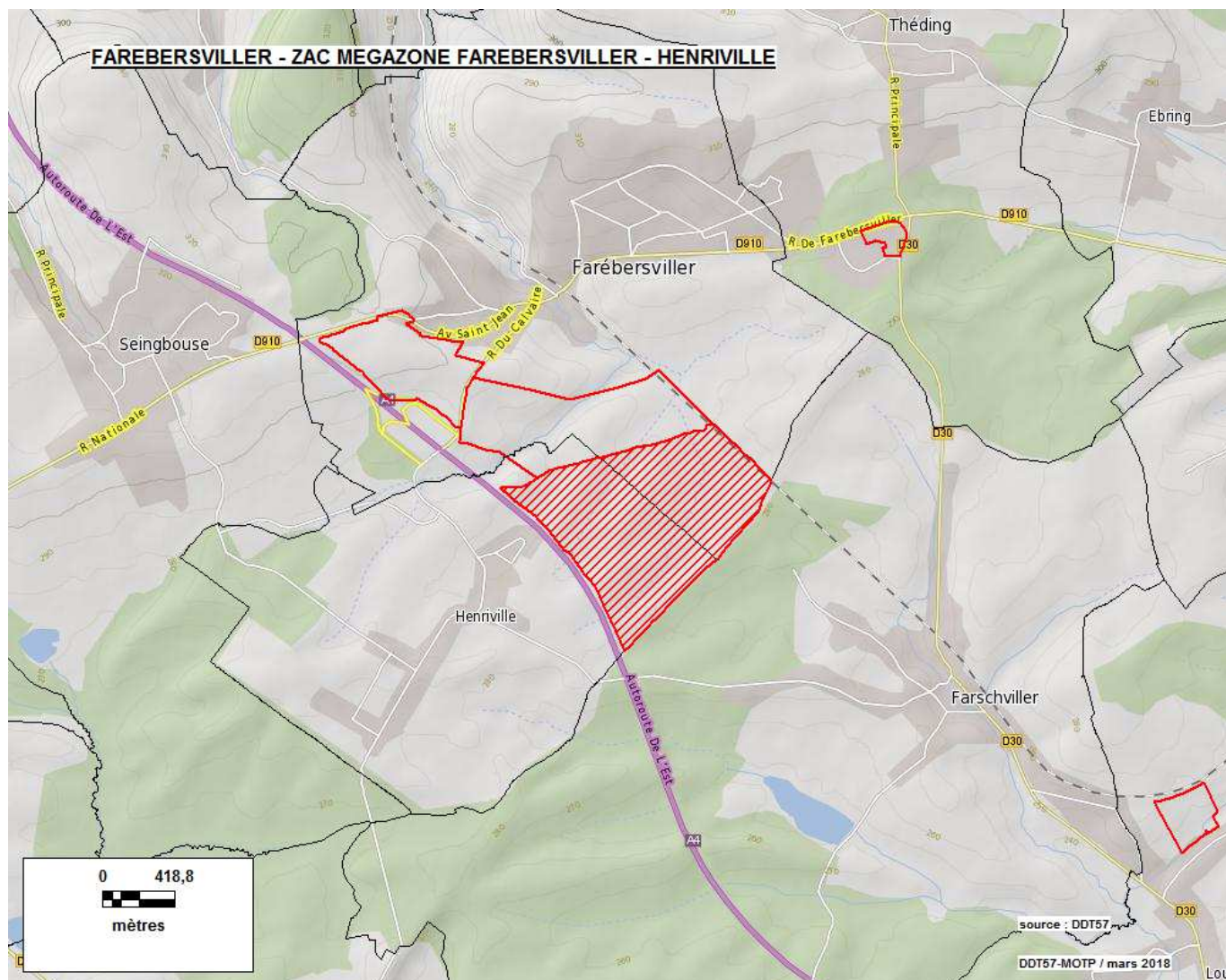




## Zone d'aménagement concerté

Source : DDT de la Moselle - Date de la donnée : juillet 2017

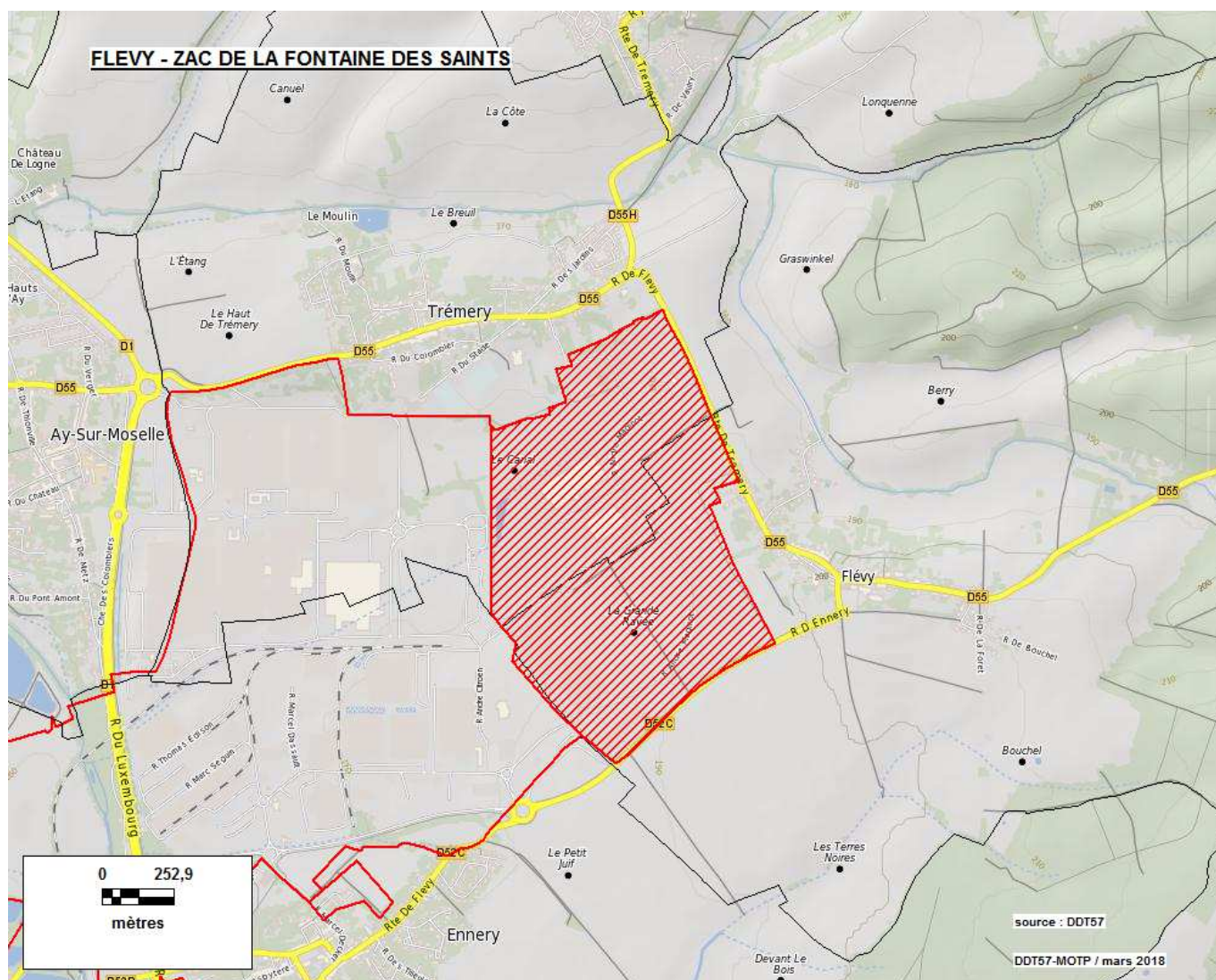
Commune(s) et identifiant unique	Dénomination - année de création	Référent (aménageur)	S. mentionnée (S. calculée)	Logement social	Nature d'aménagement
FAREBERSVILLER / HENRIVILLE 5720701	ZAC MEGAZONE FAREBERSVILLER - HENRIVILLE - 1998	CONSEIL DEPARTEMENTAL DE LA MOSELLE (arrêté préfectoral) (SEBL)	104 ha (100 ha)	0	Industrie Services



# Zone d'aménagement concerté

Source : DDT de la Moselle - Date de la donnée : juillet 2017

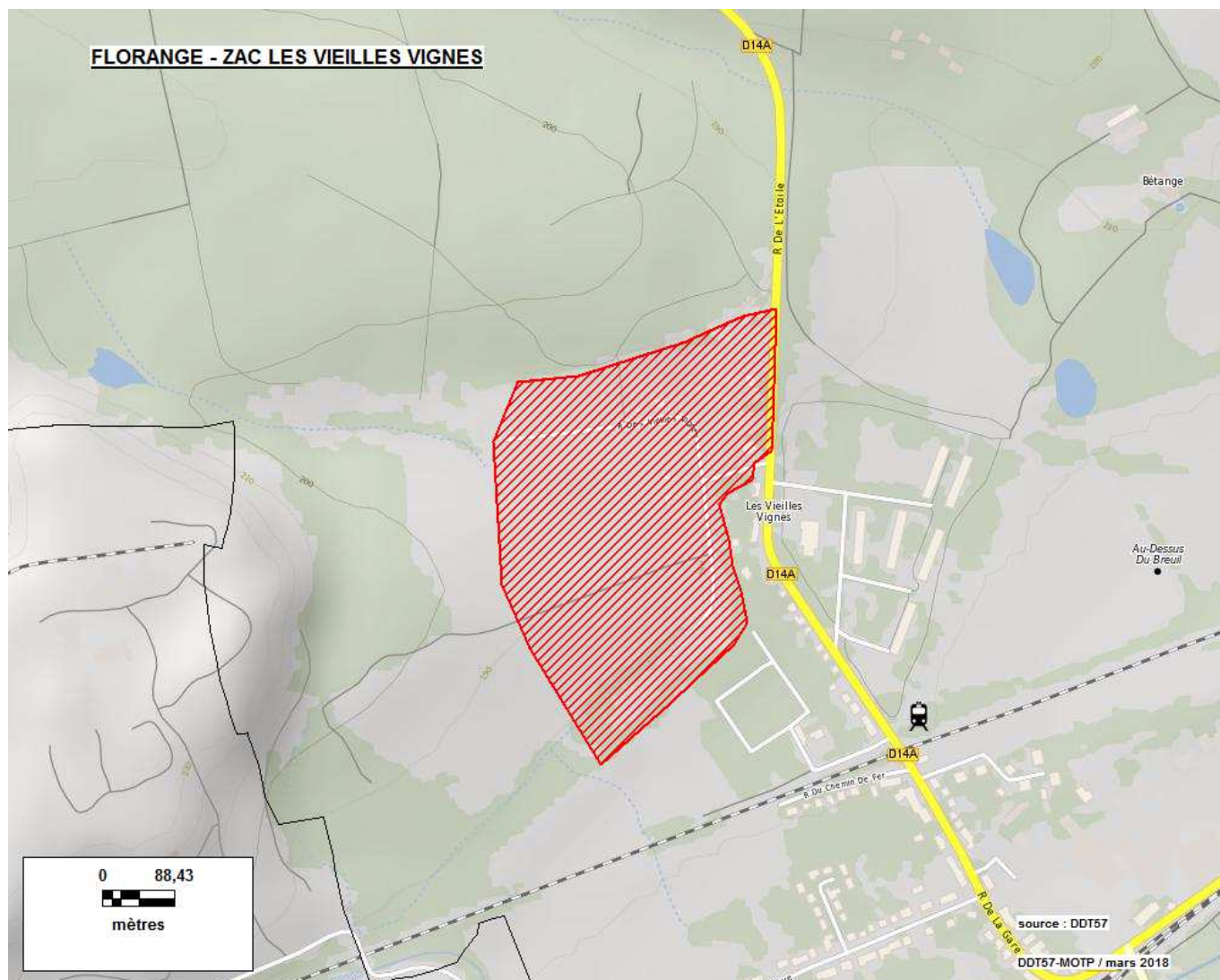
Commune(s) et identifiant unique	Dénomination - année de création	Réfèrent (aménageur)	S. mentionnée (S. calculée)	Logement social	Nature d'aménagement
FLEVY-TREMERY 5721901	ZAC DE LA FONTAINE DES SAINTS - 1994	CC RIVES DE MOSELLE (EUROMOSELLE DEVELOPPEMENT+SEBL)	85 ha (101 ha)	0	Artisanat Industrie Services



## Zone d'aménagement concerté

Source : DDT de la Moselle - Date de la donnée : juillet 2017

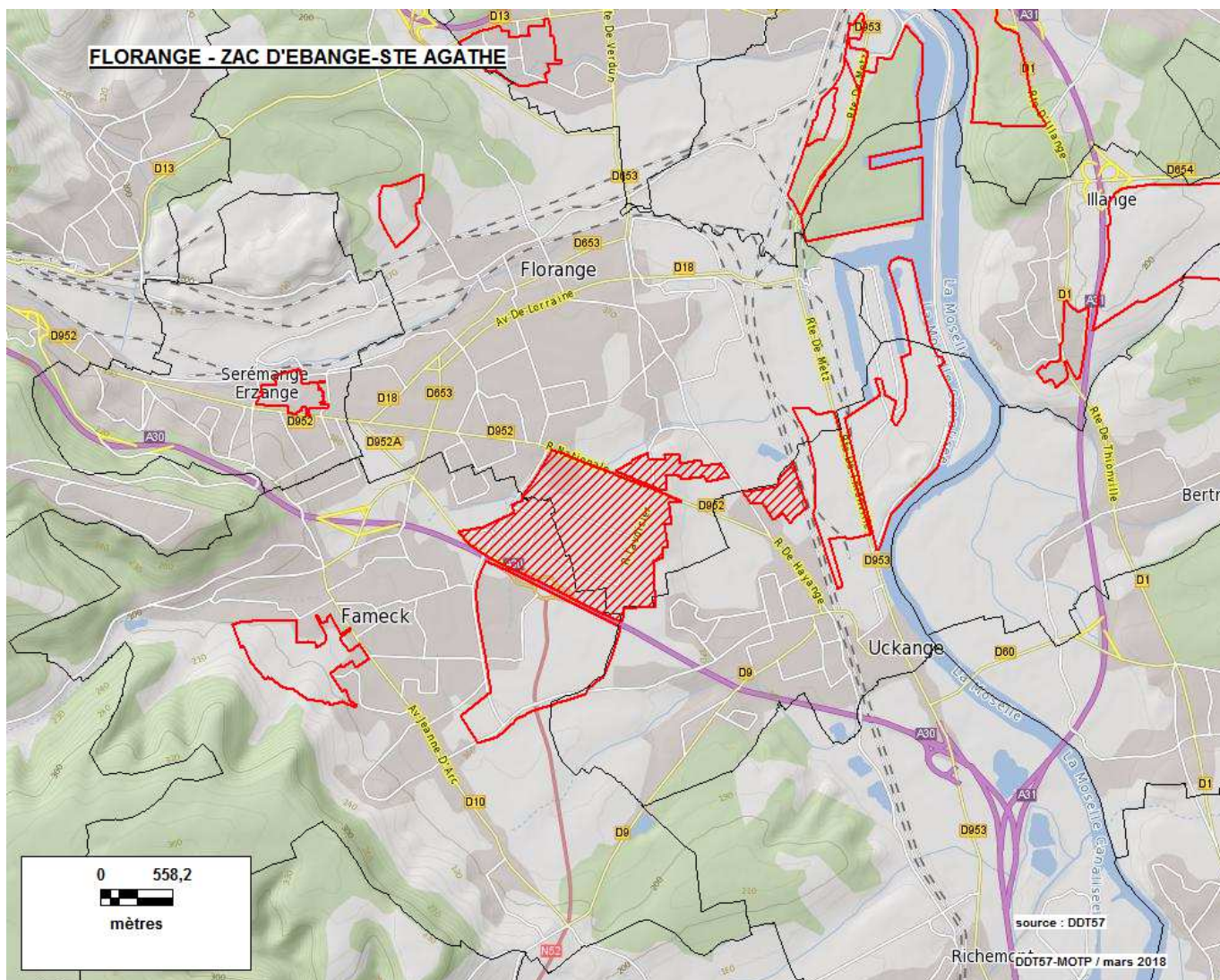
Commune(s) et identifiant unique	Dénomination - année de création	Référent (aménageur)	S. mentionnée (S. calculée)	Logement social	Nature d'aménagement
FLORANGE 5722102	ZAC LES VIEILLES VIGNES - 1973	FLORANGE (COMMUNE DE FLORANGE)	17 ha (13 ha)	0	Industrie



## Zone d'aménagement concerté

Source : DDT de la Moselle - Date de la donnée : juillet 2017

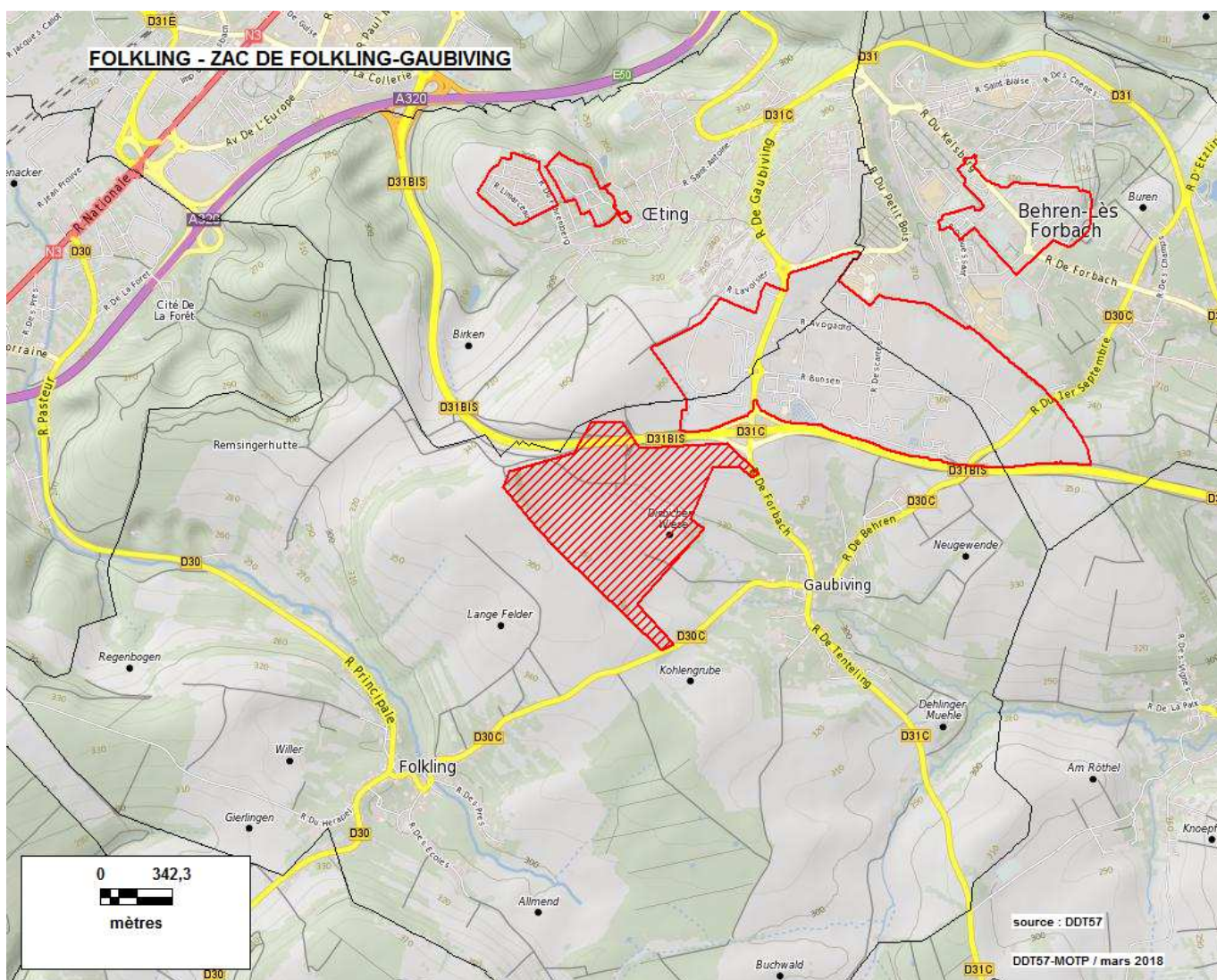
Commune(s) et identifiant unique	Dénomination - année de création	Réfèrent (aménageur)	S. mentionnée (S. calculée)	Logement social	Nature d'aménagement
FLORANGE / FAMECK / UCKANGE 5722101	ZAC D'EBANGE-STE AGATHE - 1972	CA VAL DE FENSCH (anciennement Syndicat Intercommunal) (SEBL)	150 ha (146 ha)	0	Artisanat Industrie Services



## Zone d'aménagement concerté

Source : DDT de la Moselle - Date de la donnée : juillet 2017

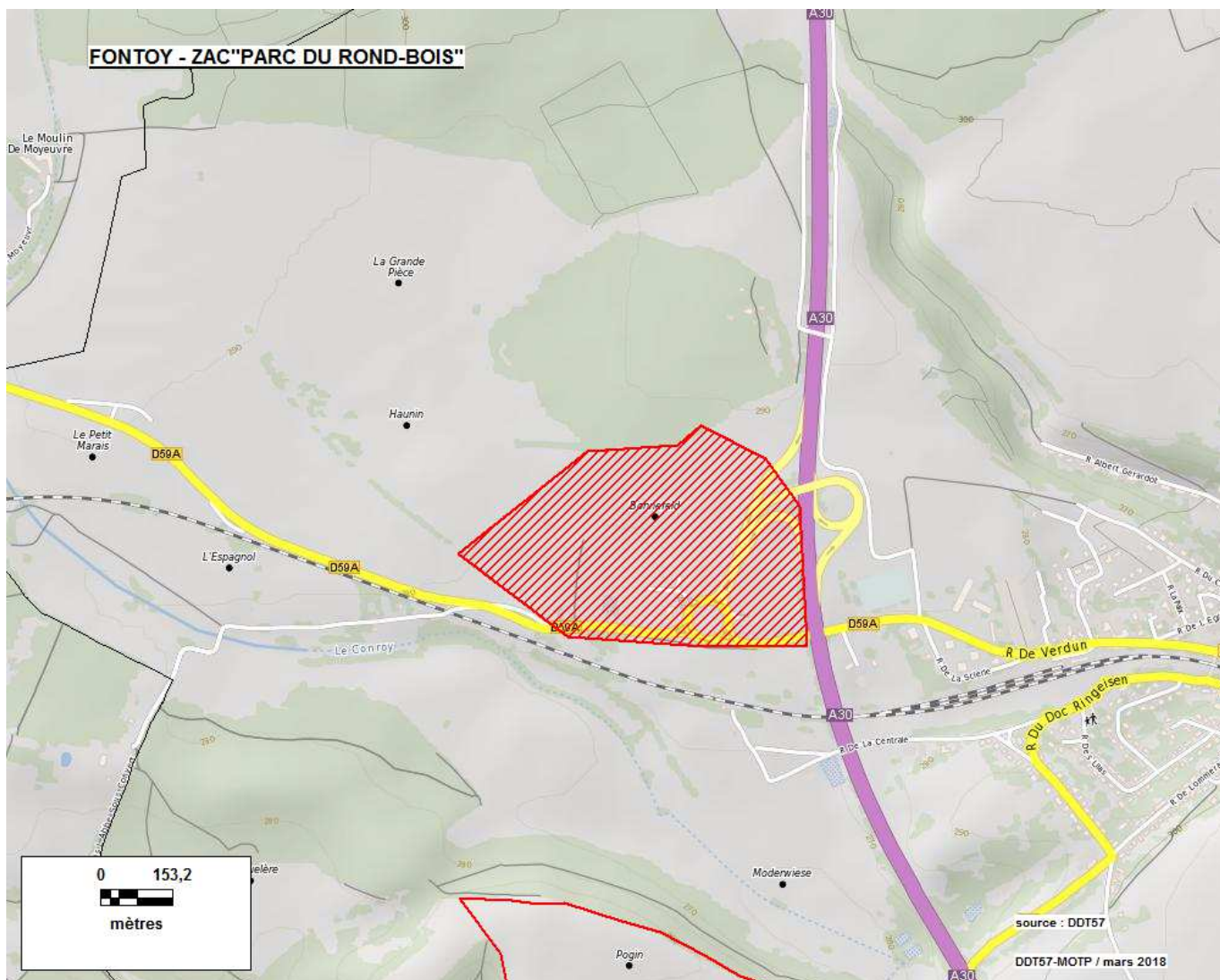
Commune(s) et identifiant unique	Dénomination - année de création	Référent (aménageur)	S. mentionnée (S. calculée)	Logement social	Nature d'aménagement
FOLKLING / GAUBIVING 5722201	ZAC DE FOLKLING- GAUBIVING - 2005	CA FORBACH PORTE DE France (SEBL)	60 ha (56 ha)		Commerces



# Zone d'aménagement concerté

Source : DDT de la Moselle - Date de la donnée : juillet 2017

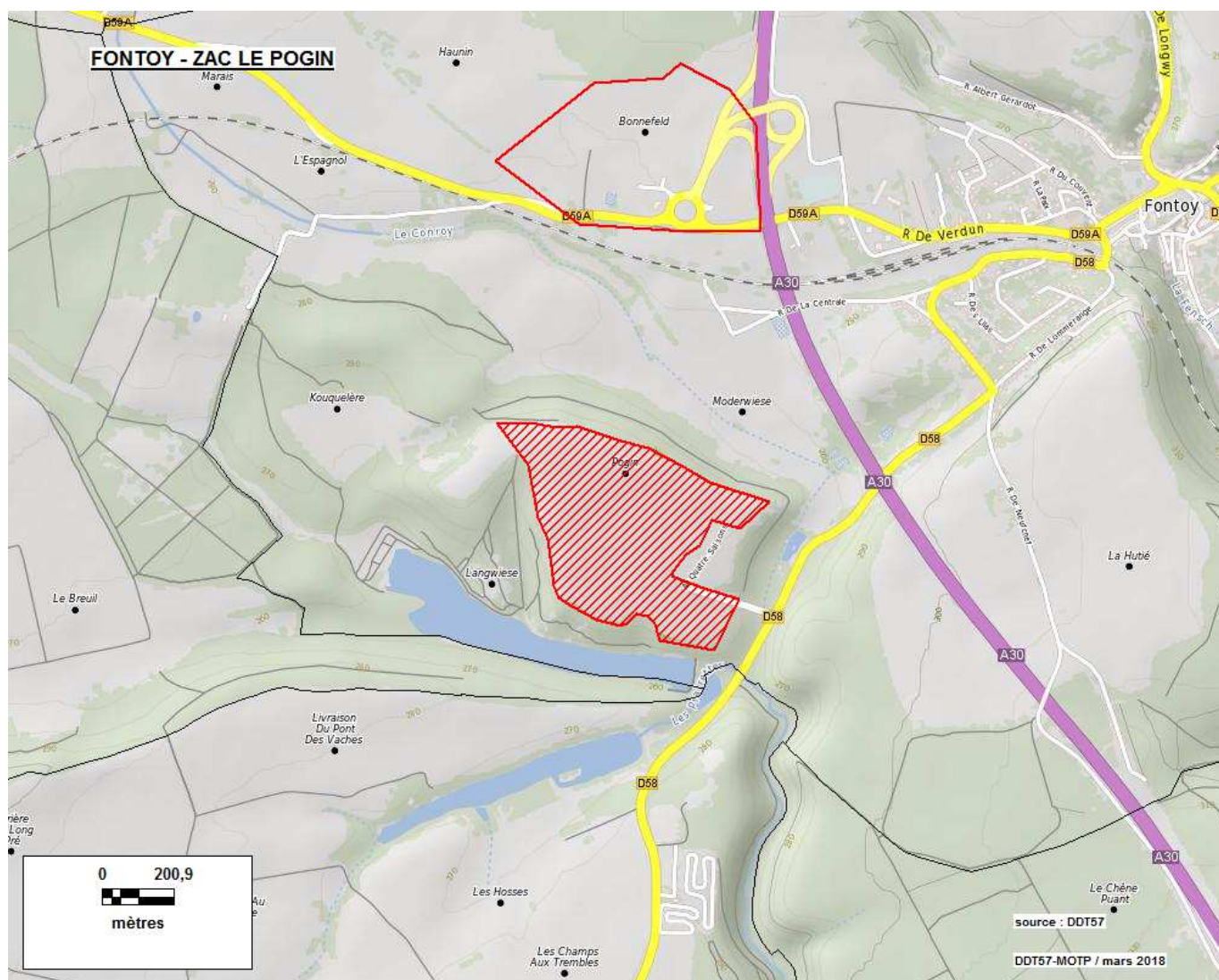
Commune(s) et identifiant unique	Dénomination - année de création	Référent (aménageur)	S. mentionnée (S. calculée)	Logement social	Nature d'aménagement
FONTOY 5722602	ZAC "PARC DU ROND-BOIS" - 1999	FONTOY ( )	30 ha (25 ha)	0	Commerces Artisanat Industrie Services



# Zone d'aménagement concerté

Source : DDT de la Moselle - Date de la donnée : juillet 2017

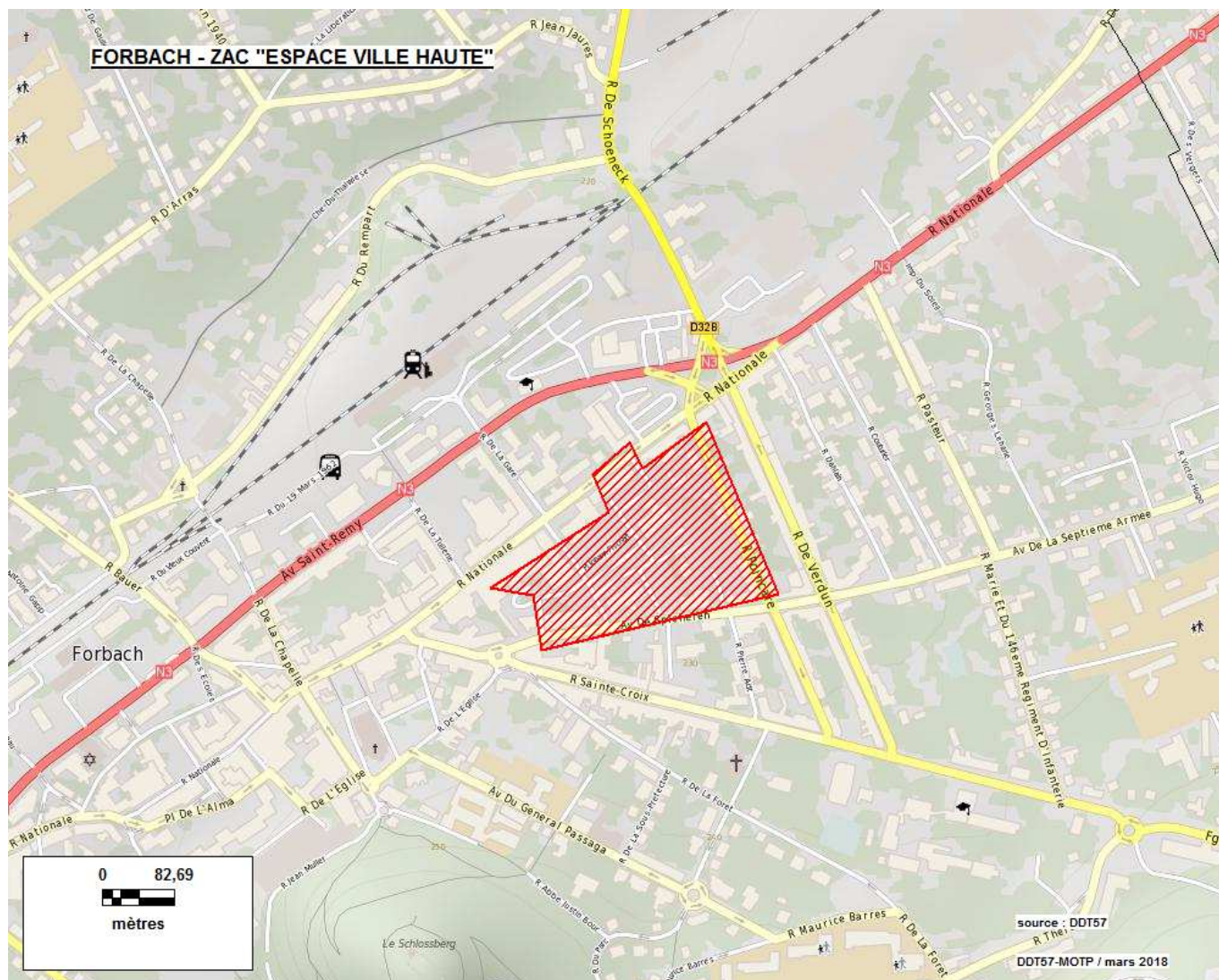
Commune(s) et identifiant unique	Dénomination - année de création	Réfèrent (aménageur)	S. mentionnée (S. calculée)	Logement social	Nature d'aménagement
FONTOY 5722603	ZAC DU POGIN - 2007	FONTOY (SEBL)	24 ha (25 ha)	80	Habitat (14.6 ha) Commerces (0.1 ha)



# Zone d'aménagement concerté

Source : DDT de la Moselle - Date de la donnée : juillet 2017

Commune(s) et identifiant unique	Dénomination - année de création	Réfèrent (aménageur)	S. mentionnée (S. calculée)	Logement social	Nature d'aménagement
FORBACH 5722702	ZAC "ESPACE VILLE HAUTE" - 1992	FORBACH (SEBL)	4 ha (4 ha)	0	Habitat Commerces (0.6 ha) Services (0.3 ha)

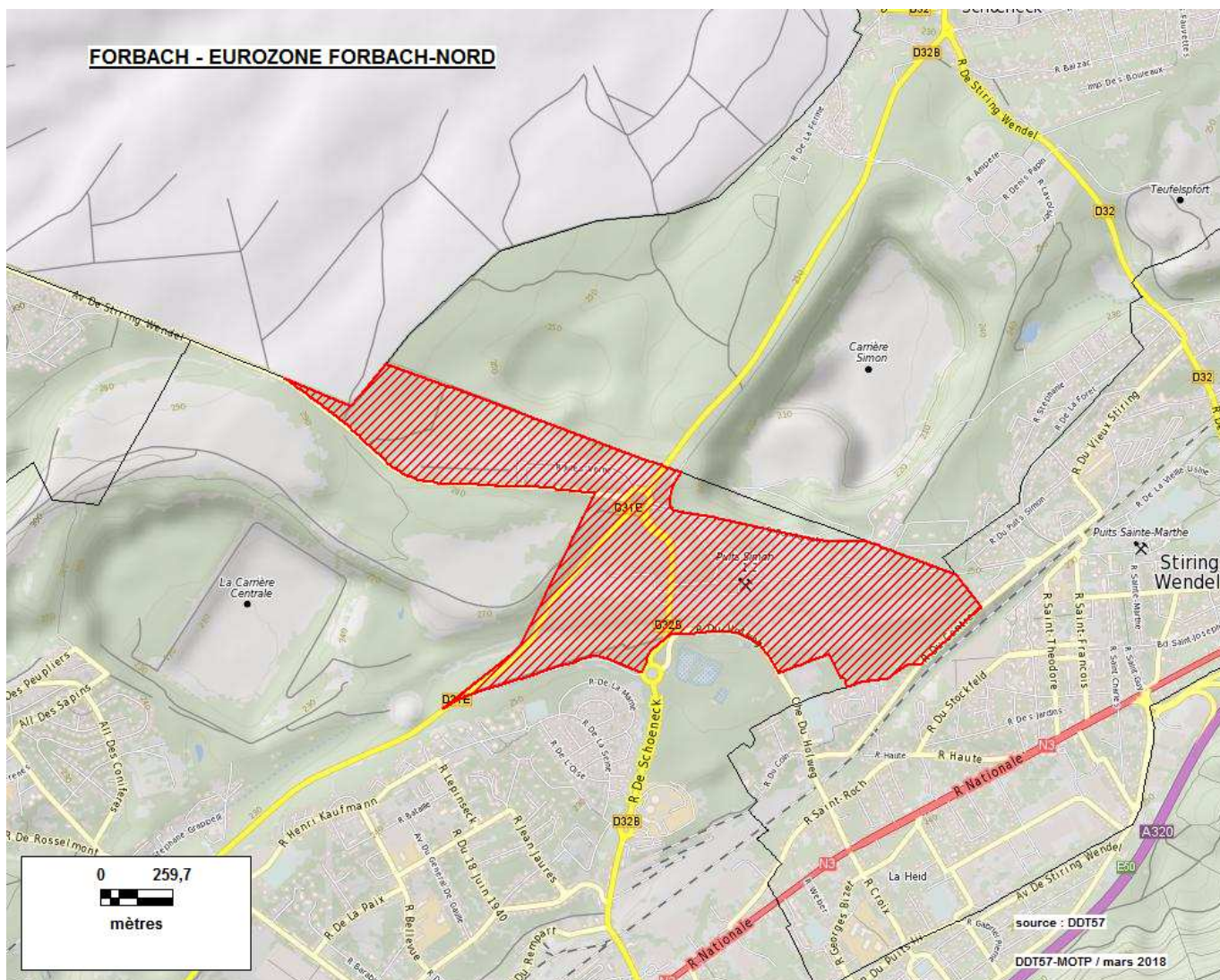




## Zone d'aménagement concerté

Source : DDT de la Moselle - Date de la donnée : juillet 2017

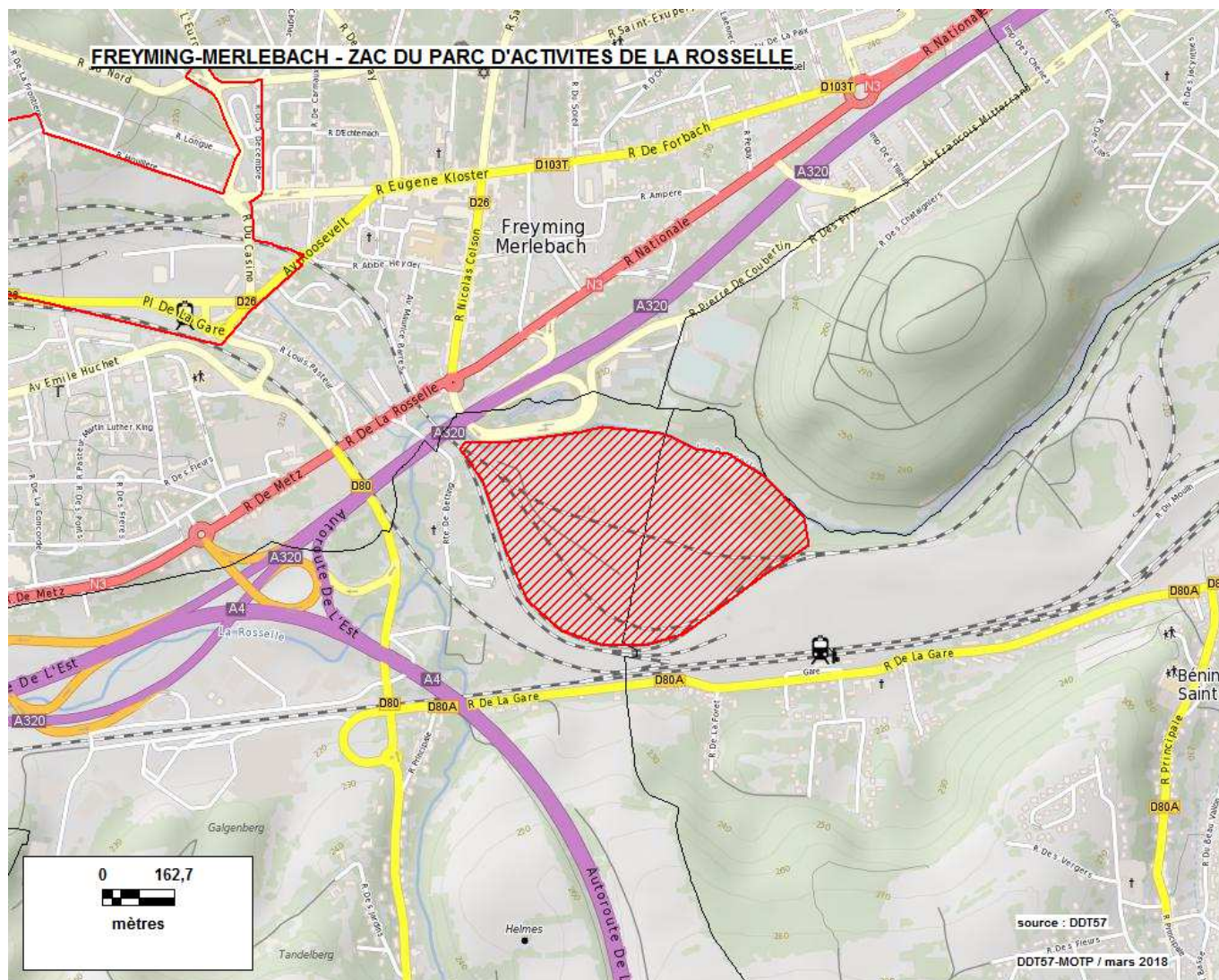
Commune(s) et identifiant unique	Dénomination - année de création	Réfèrent (aménageur)	S. mentionnée (S. calculée)	Logement social	Nature d'aménagement
FORBACH / STIRING-WENDEL 5722701	ZAC EUROZONE FORBACH-NORD - 2002	CA FORBACH PORTE DE France (CA FORBACH PORTE DE France)	102 ha (102 ha)		Bureaux Commerces Artisanat Industrie



## Zone d'aménagement concerté

Source : DDT de la Moselle - Date de la donnée : juillet 2017

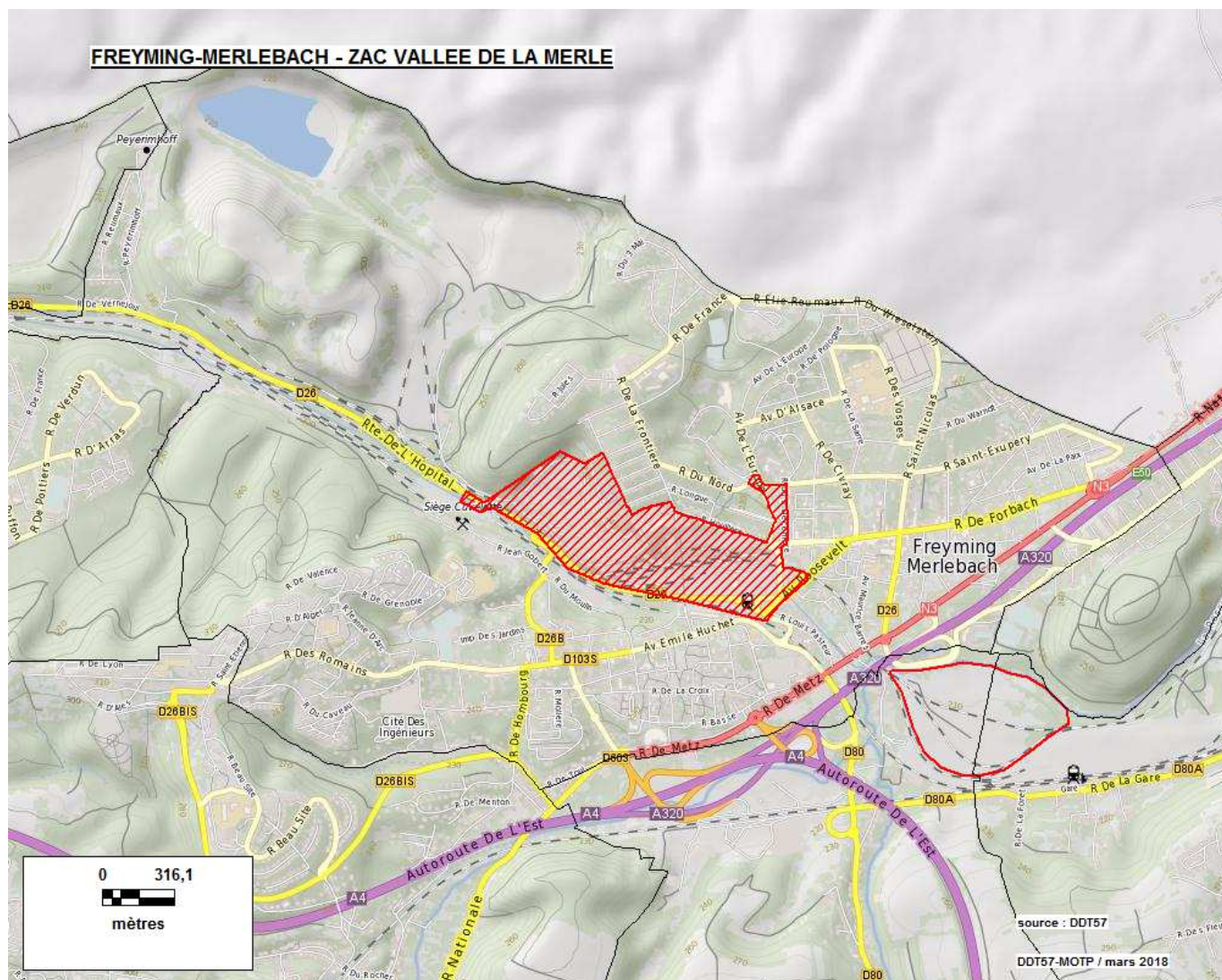
Commune(s) et identifiant unique	Dénomination - année de création	Réfèrent (aménageur)	S. mentionnée (S. calculée)	Logement social	Nature d'aménagement
FREYMING MERLEBACH 5724001	ZAC DU PARC D'ACTIVITES DE LA ROSSELLE - 2006	CC DE FREYMING MERLEBACH (CC DE FREYMING MERLEBACH)	22 ha (26 ha)	0	Commerces Artisanat Services



## Zone d'aménagement concerté

Source : DDT de la Moselle - Date de la donnée : juillet 2017

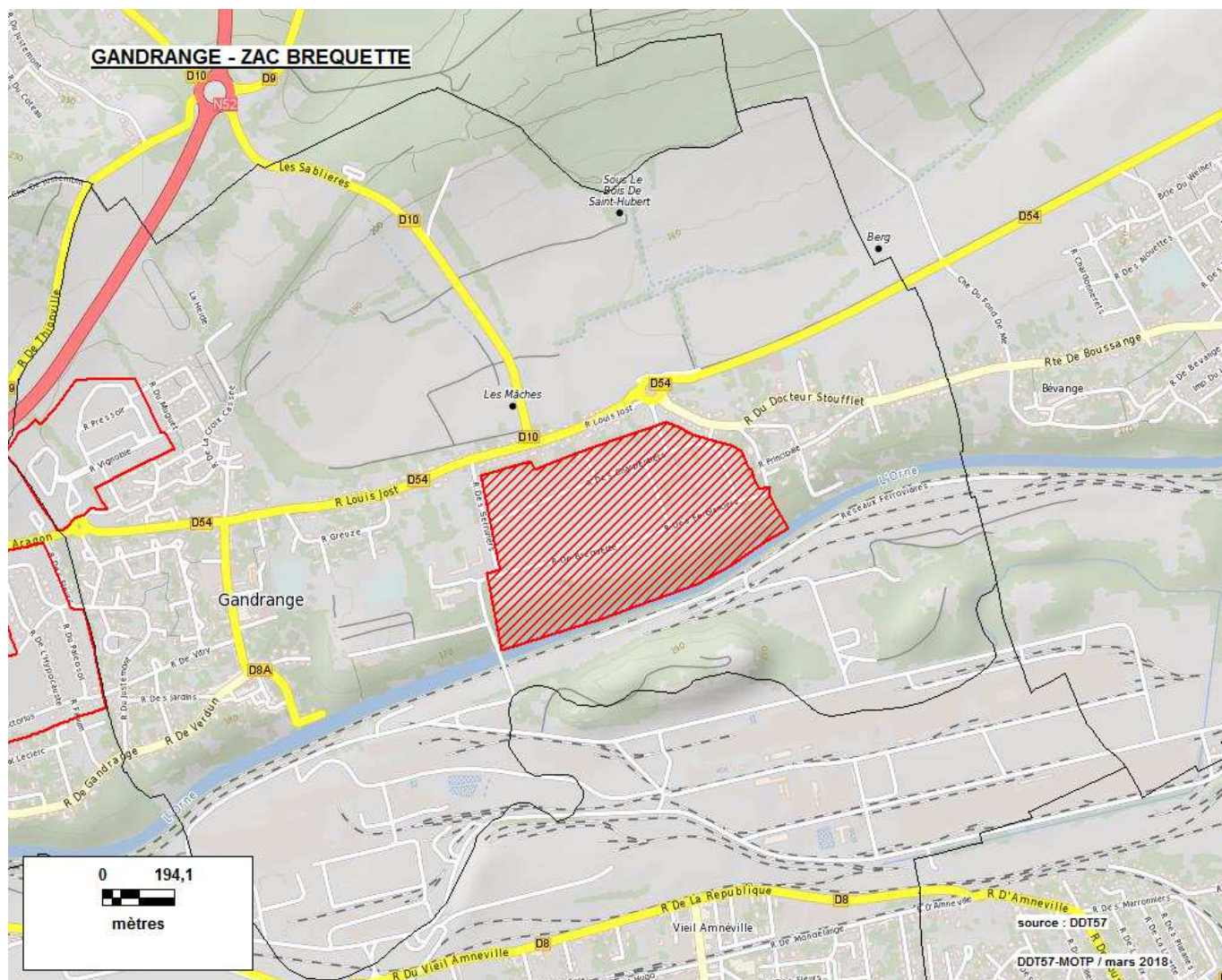
Commune(s) et identifiant unique	Dénomination - année de création	Réfèrent (aménageur)	S. mentionnée (S. calculée)	Logement social	Nature d'aménagement
FREYMING MERLEBACH 5724002	ZAC VALLEE DE LA MERLE - 2010	CC DE FREYMING MERLEBACH (CC DE FREYMING MERLEBACH)	50 ha (51 ha)		Habitat Hôtel - Loisirs Services



## Zone d'aménagement concerté

Source : DDT de la Moselle - Date de la donnée : juillet 2017

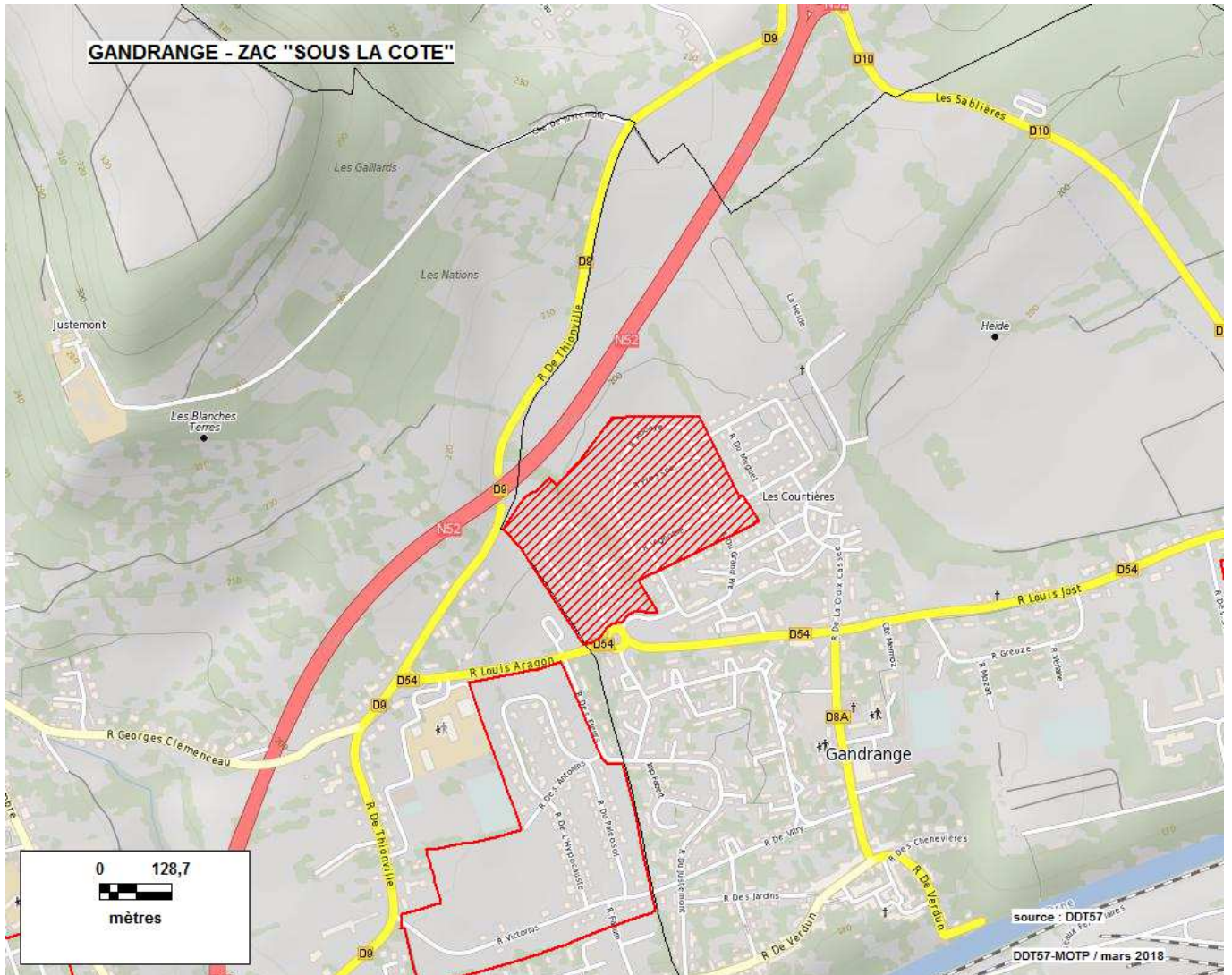
Commune(s) et identifiant unique	Dénomination - année de création	Référent (aménageur)	S. mentionnée (S. calculée)	Logement social	Nature d'aménagement
<b>GANDRANGE</b> 5724201	ZAC BREQUETTE - 1991	GANDRANGE (OPAC DE METZ (convention expirée))	31 ha (32 ha)		Habitat (0.6 ha) Commerces (3.3 ha) Industrie (9.5 ha)



# Zone d'aménagement concerté

Source : DDT de la Moselle - Date de la donnée : juillet 2017

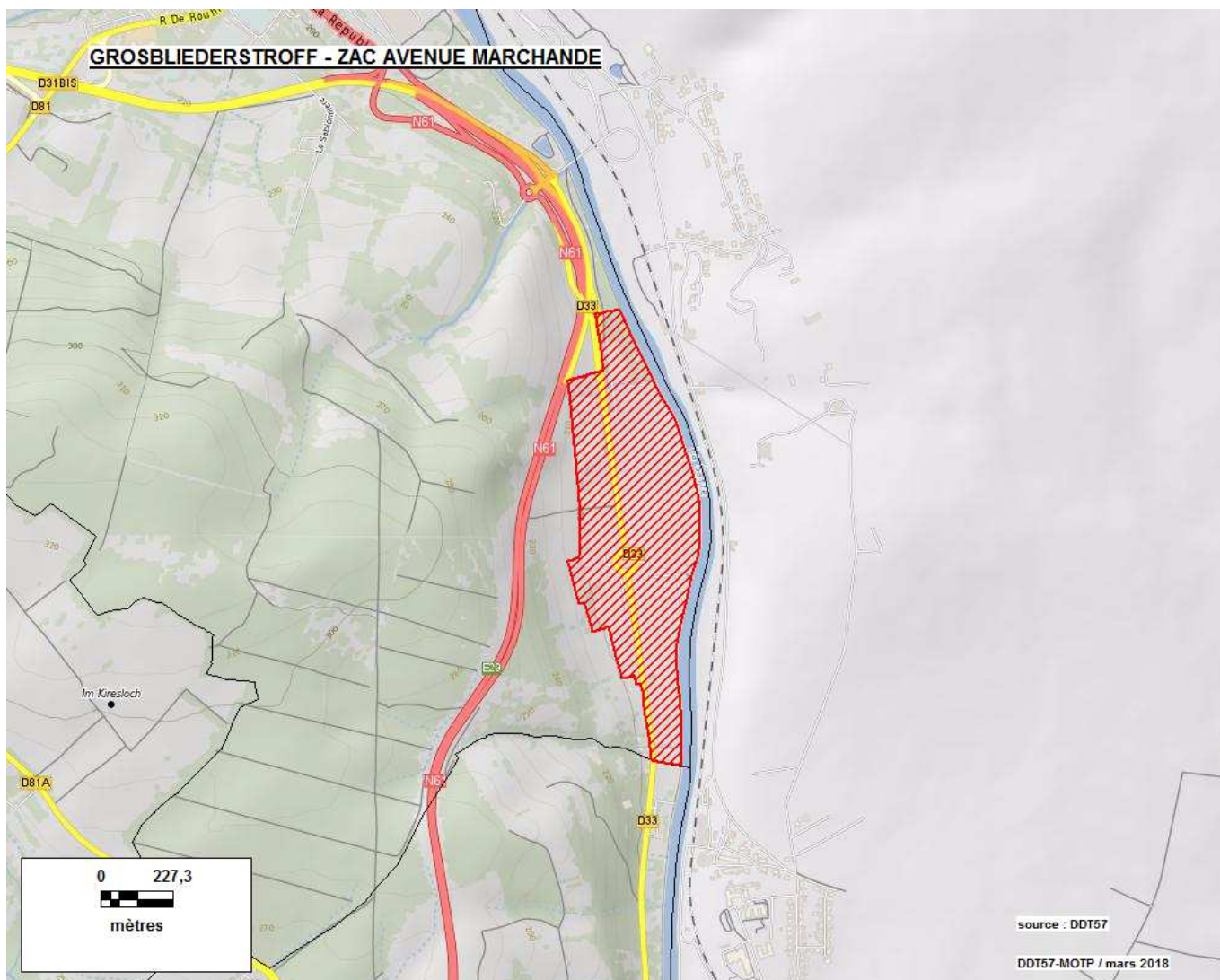
Commune(s) et identifiant unique	Dénomination - année de création	Réfèrent (aménageur)	S. mentionnée (S. calculée)	Logement social	Nature d'aménagement
<b>GANDRANGE</b> <b>5724202</b>	ZAC "SOUS LA COTE" - 2003	GANDRANGE (SEBL (délégation de M.O.))	10 ha (10 ha)	0	Habitat (6.1 ha)



## Zone d'aménagement concerté

Source : DDT de la Moselle - Date de la donnée : juillet 2017

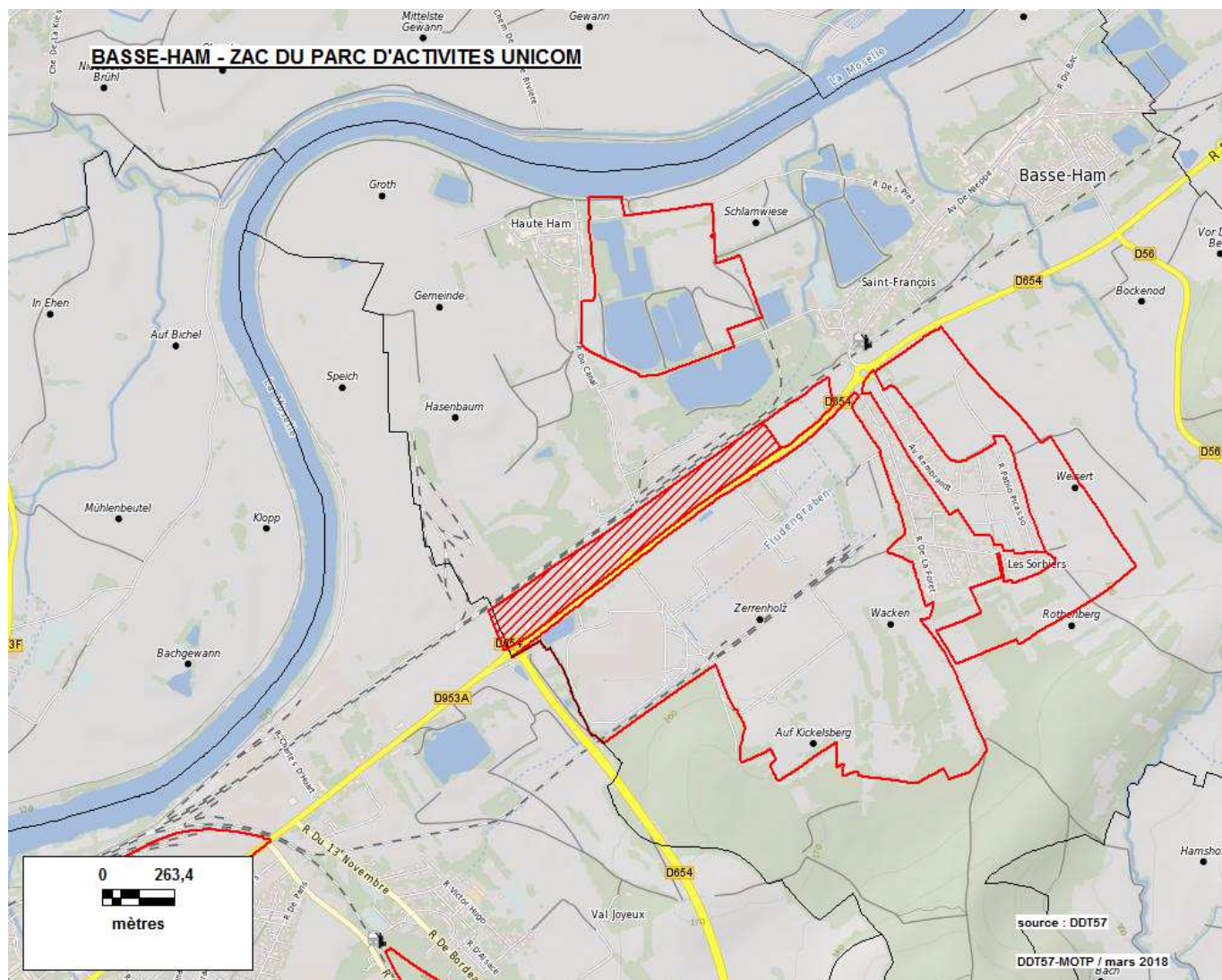
Commune(s) et identifiant unique	Dénomination - année de création	Référent (aménageur)	S. mentionnée (S. calculée)	Logement social	Nature d'aménagement
GROBLIEDERSTROFF 5726001	ZAC AVENUE MARCHANDE - 2009	CA SARREGUEMINES CONFLUENCES (CA SARREGUEMINES CONFLUENCES)	36 ha (36 ha)		Commerces Artisanat Industrie Services



## Zone d'aménagement concerté

Source : DDT de la Moselle - Date de la donnée : juillet 2017

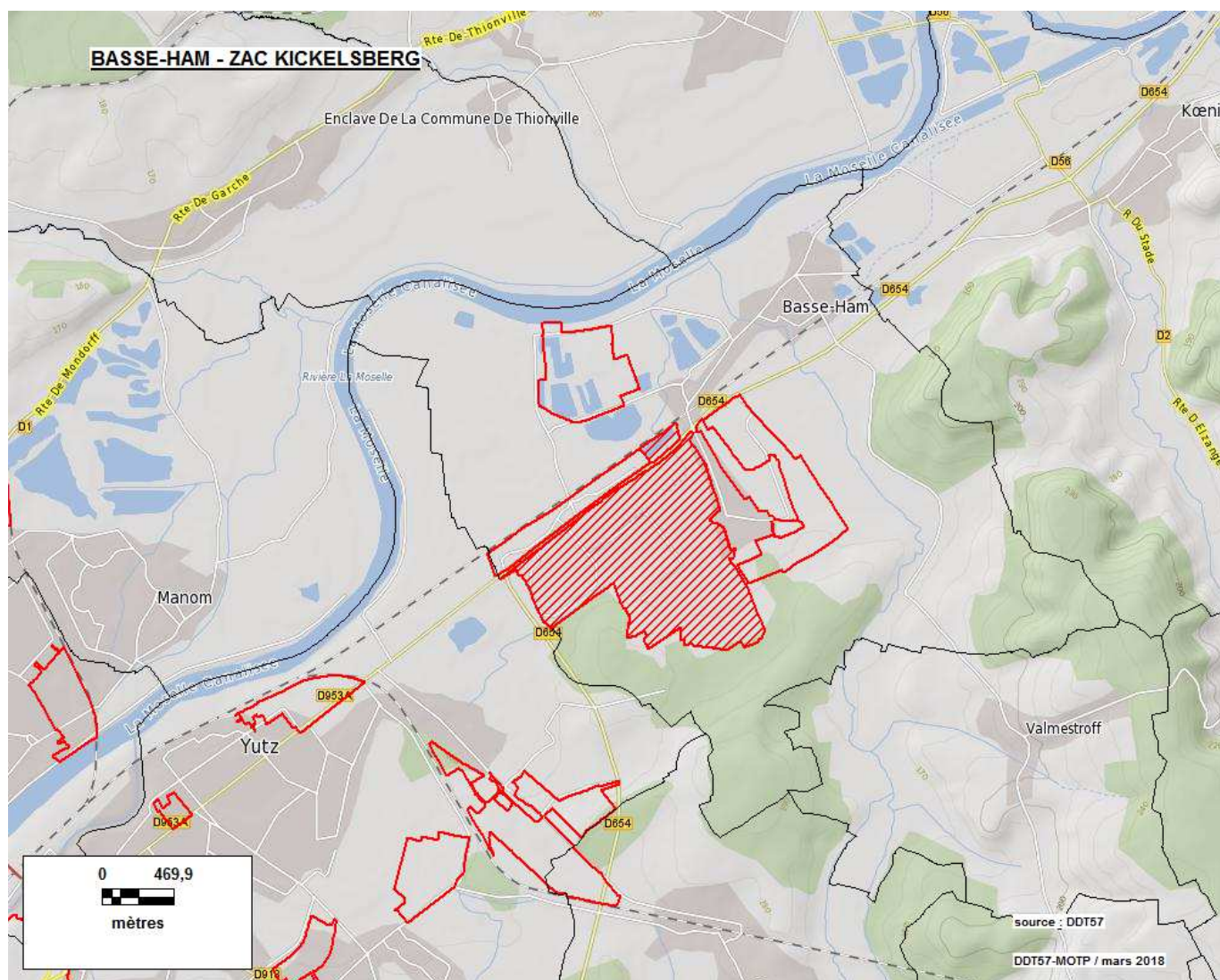
Commune(s) et identifiant unique	Dénomination - année de création	Référent (aménageur)	S. mentionnée (S. calculée)	Logement social	Nature d'aménagement
<b>BASSE-HAM</b> 5728701	ZAC DU PARC D'ACTIVITES UNICOM - 1992	BASSE-HAM (Commune de BASSE-HAM)	20 ha (16 ha)	0	Commerces (2.0 ha) Artisanat Industrie Services (1.0 ha)



## Zone d'aménagement concerté

Source : DDT de la Moselle - Date de la donnée : juillet 2017

Commune(s) et identifiant unique	Dénomination - année de création	Référent (aménageur)	S. mentionnée (S. calculée)	Logement social	Nature d'aménagement
<b>BASSE-HAM</b> 5728702	ZAC DU KICKELSBURG - 1975	CA PORTES DE FRANCE- THONVILLE (SODEVAM)	125 ha (124 ha)	0	Hôtel - Loisirs Artisanat

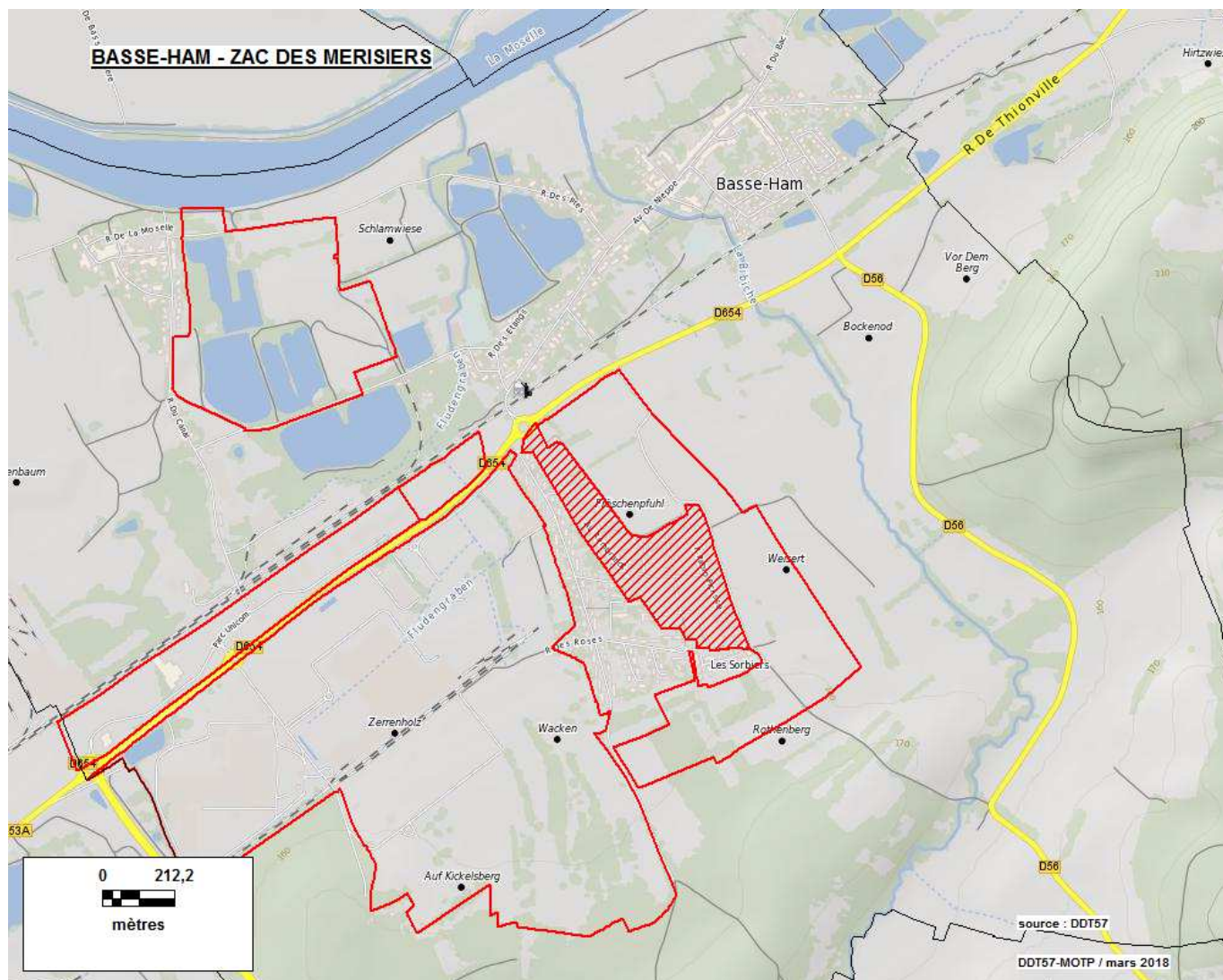




# Zone d'aménagement concerté

Source : DDT de la Moselle - Date de la donnée : juillet 2017

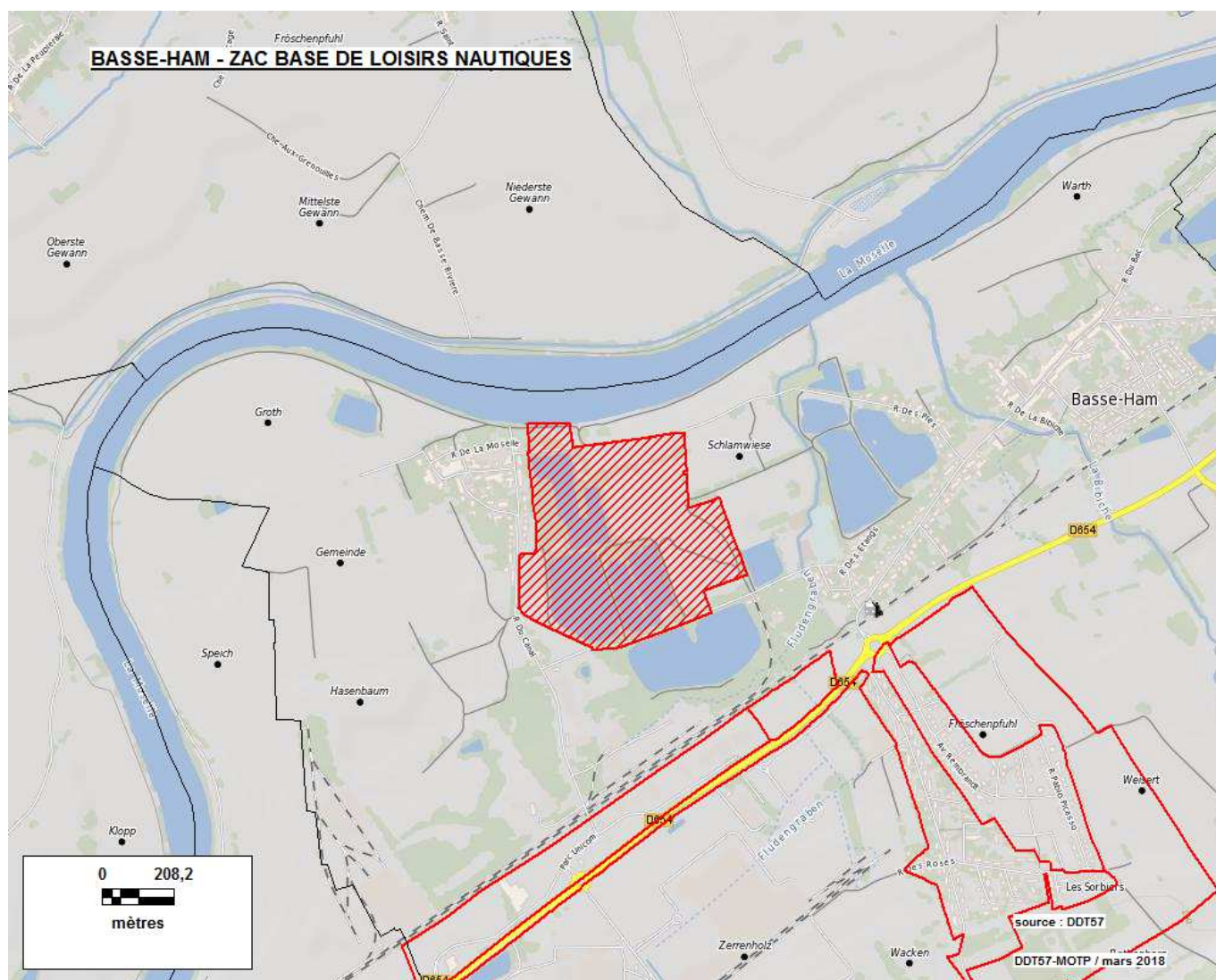
Commune(s) et identifiant unique	Dénomination - année de création	Réfèrent (aménageur)	S. mentionnée (S. calculée)	Logement social	Nature d'aménagement
BASSE-HAM 5728703	ZAC DES MERISIERS - 1998	BASSE-HAM (COMMUNE DE BASSE-HAM)	12 ha (14 ha)		Habitat



## Zone d'aménagement concerté

Source : DDT de la Moselle - Date de la donnée : juillet 2017

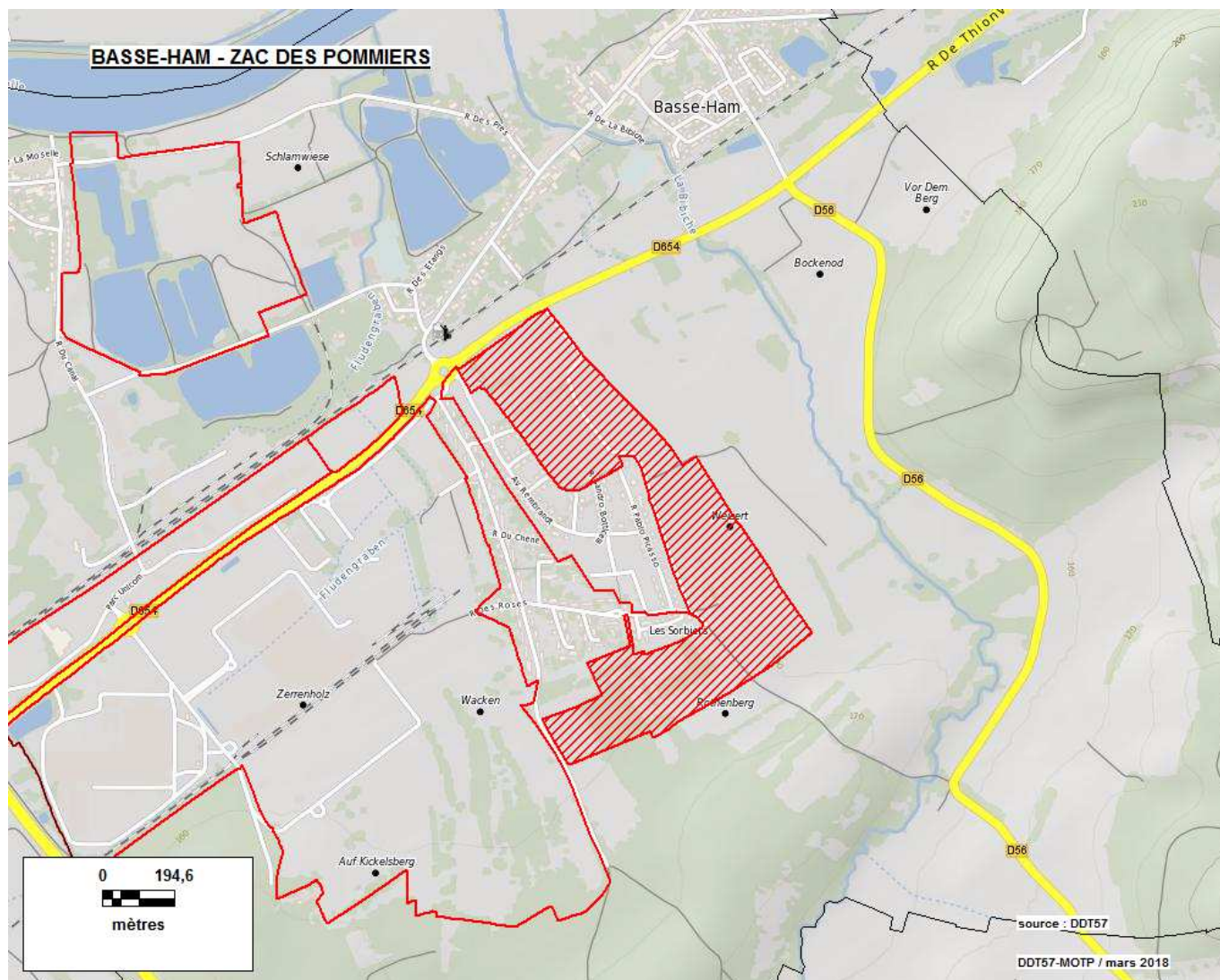
Commune(s) et identifiant unique	Dénomination - année de création	Référent (aménageur)	S. mentionnée (S. calculée)	Logement social	Nature d'aménagement
<b>BASSE-HAM</b> 5728704	ZAC BASE DE LOISIRS NAUTIQUES - 2009	CA PORTES DE FRANCE-THIONVILLE (SEBL)	30 ha (31 ha)		Hôtel - Loisirs Bureaux



# Zone d'aménagement concerté

Source : DDT de la Moselle - Date de la donnée : juillet 2017

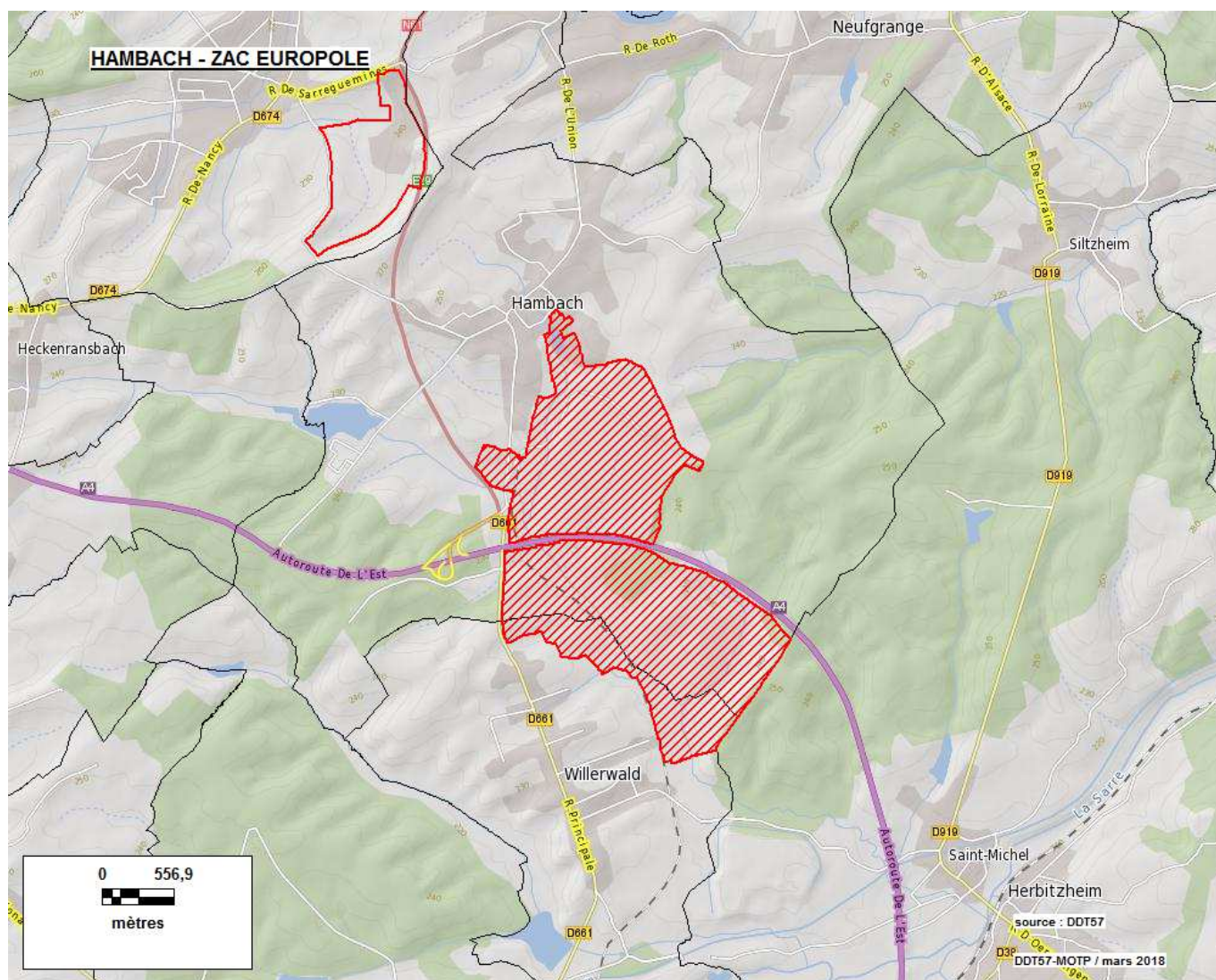
Commune(s) et identifiant unique	Dénomination - année de création	Réfèrent (aménageur)	S. mentionnée (S. calculée)	Logement social	Nature d'aménagement
BASSE-HAM 5728705	ZAC DES POMMIERS - 2010	BASSE-HAM ( )	0 ha (36 ha)		Habitat



## Zone d'aménagement concerté

Source : DDT de la Moselle - Date de la donnée : juillet 2017

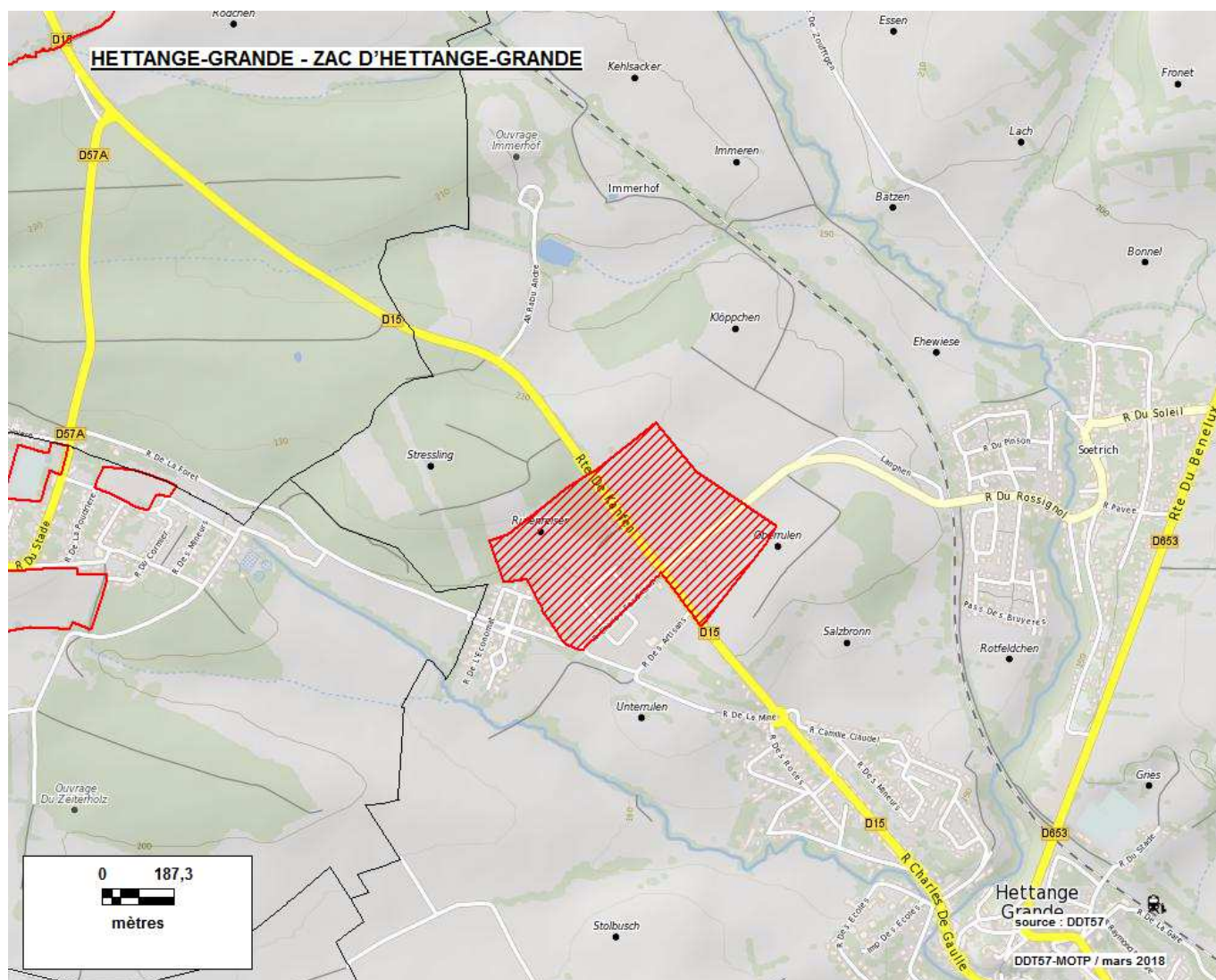
Commune(s) et identifiant unique	Dénomination - année de création	Référent (aménageur)	S. mentionnée (S. calculée)	Logement social	Nature d'aménagement
HAMBACH / WILLERWALD 5728902	ZAC EUROPOLE - 2008	CA SARREGUEMINES CONFLUENCES (CASC et SEBL)	354 ha (376 ha)		Commerces Industrie Services



# Zone d'aménagement concerté

Source : DDT de la Moselle - Date de la donnée : juillet 2017

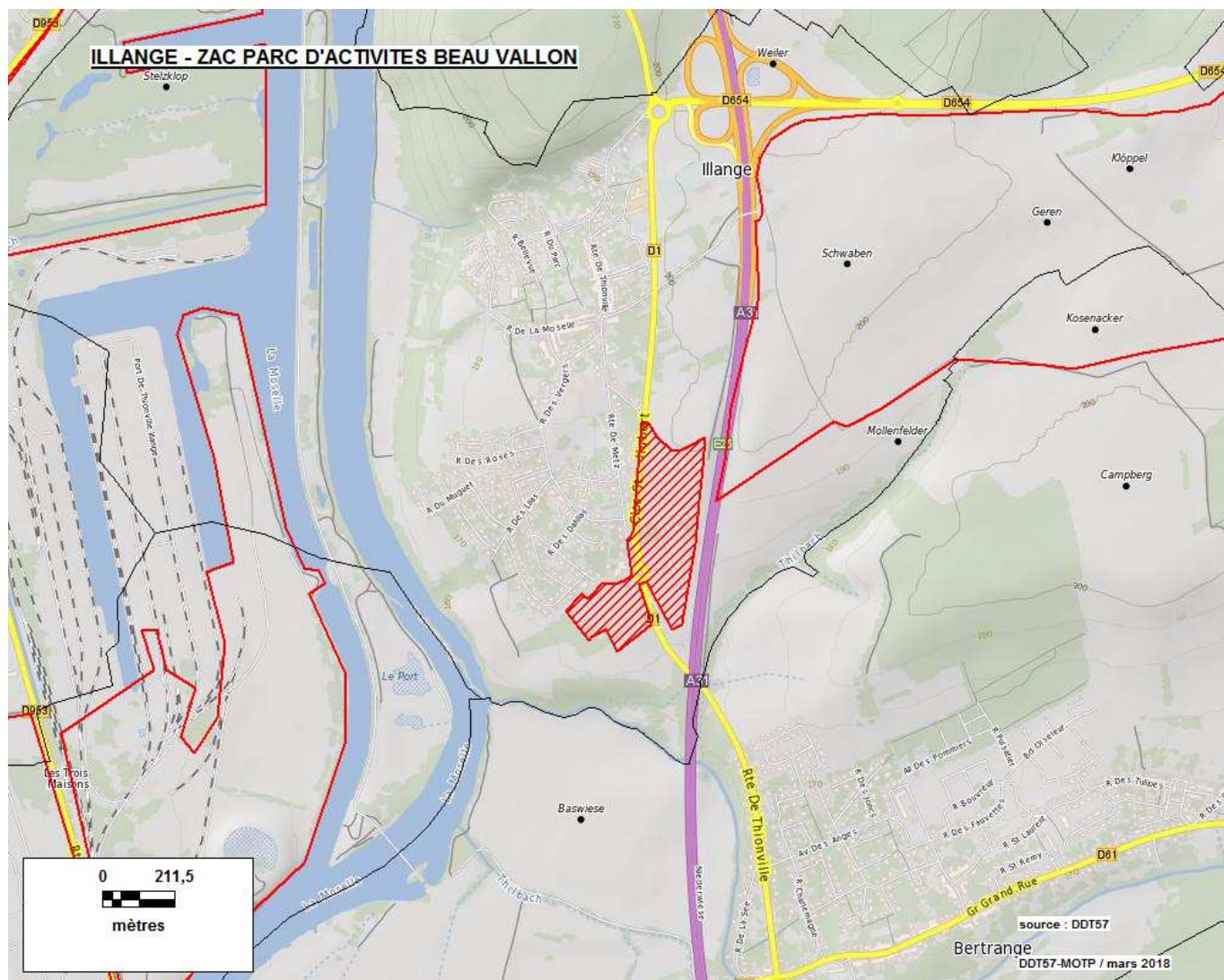
Commune(s) et identifiant unique	Dénomination - année de création	Référent (aménageur)	S. mentionnée (S. calculée)	Logement social	Nature d'aménagement
HETTANGE-GRANDE 5732301	ZAC VITAL PARK - 2012	CC CATTENOM ET ENVIRONS (SODEVAM)	22 ha (23 ha)		Commerces Artisanat Services



## Zone d'aménagement concerté

Source : DDT de la Moselle - Date de la donnée : juillet 2017

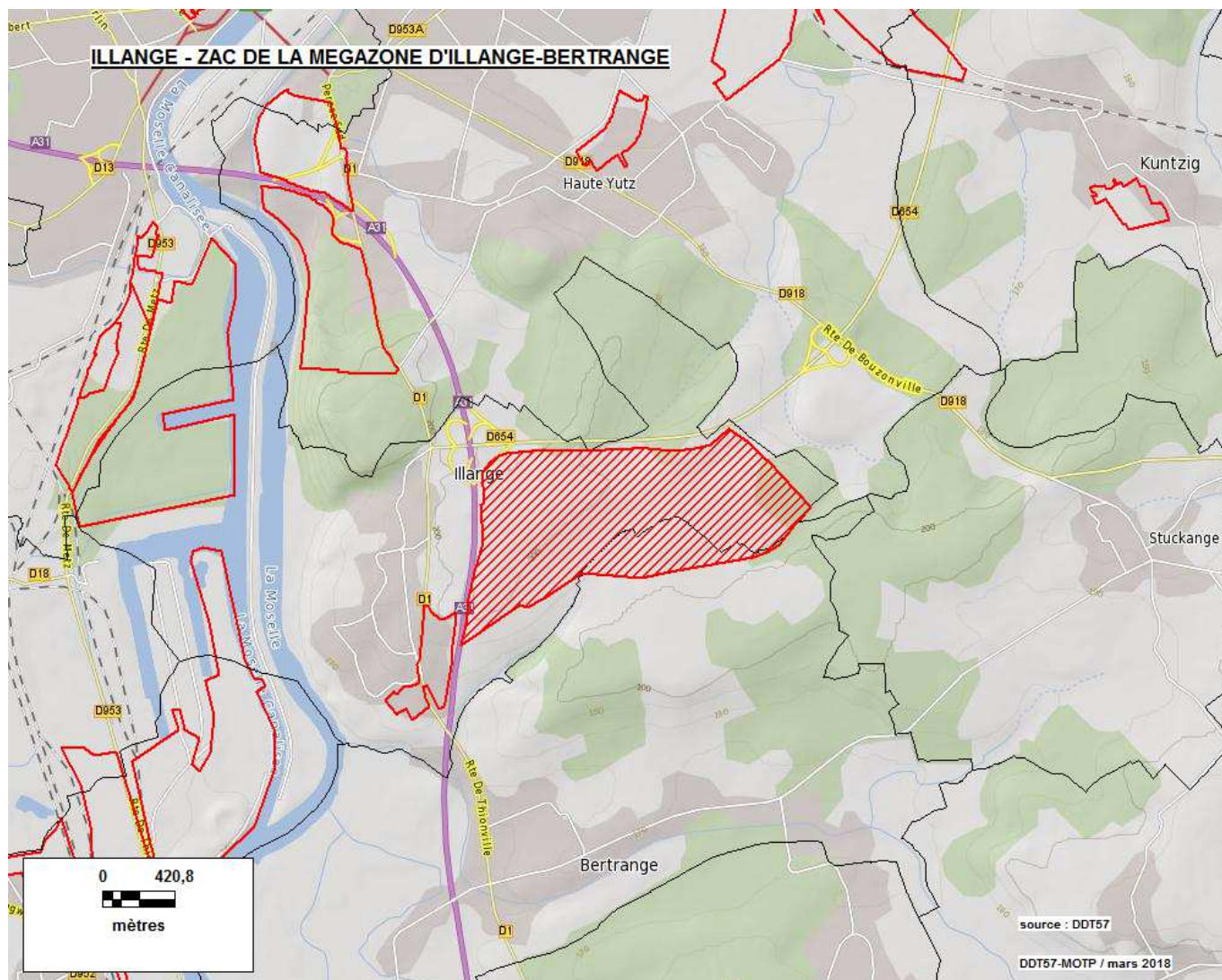
Commune(s) et identifiant unique	Dénomination - année de création	Référent (aménageur)	S. mentionnée (S. calculée)	Logement social	Nature d'aménagement
ILLANGE 5734301	ZAC PARC D'ACTIVITES BEAU VALLON - 1975	ILLANGE (COMMUNE D'ILLANGE)	4 ha (12 ha)	0	Commerces Artisanat Industrie Services



## Zone d'aménagement concerté

Source : DDT de la Moselle - Date de la donnée : juillet 2017

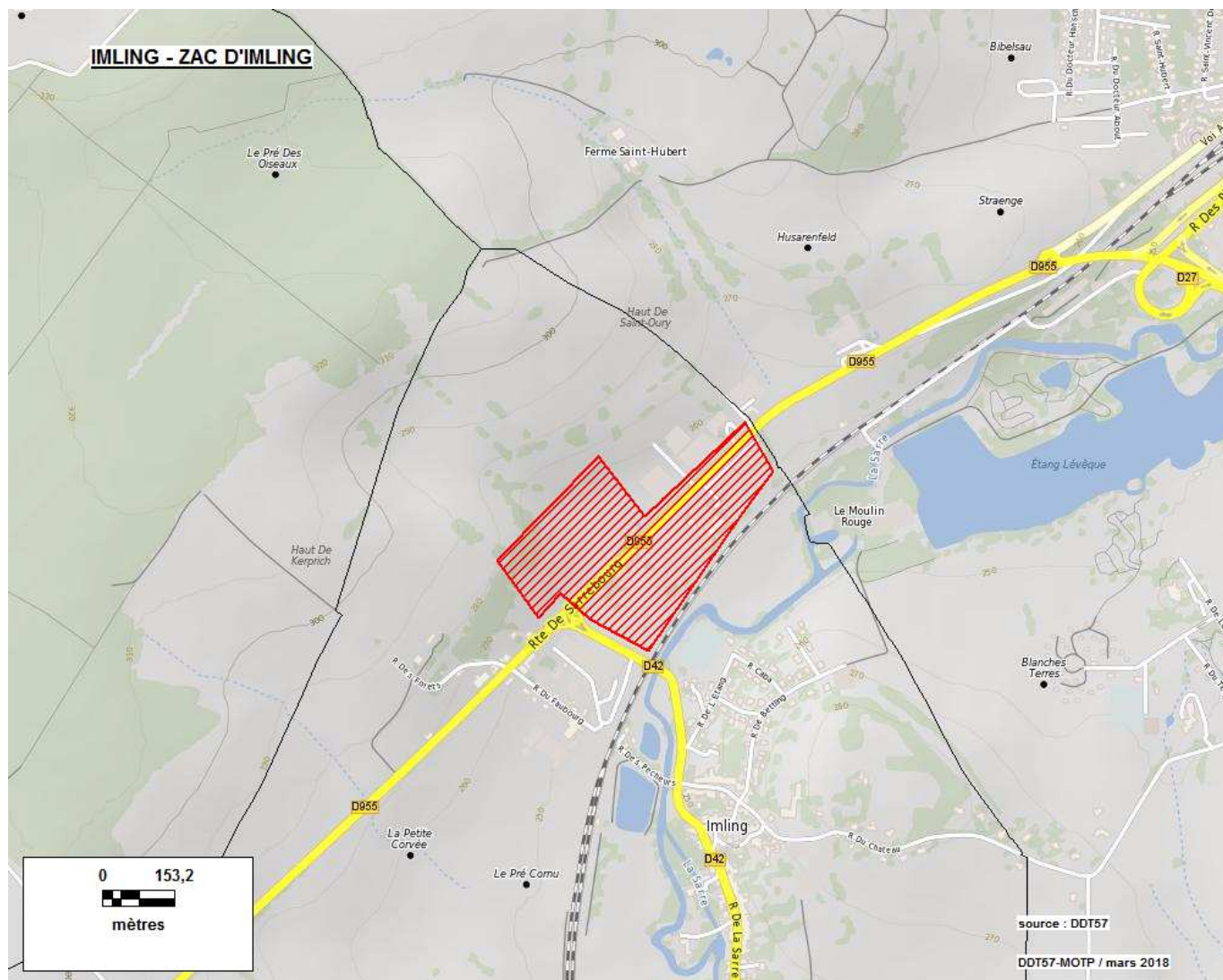
Commune(s) et identifiant unique	Dénomination - année de création	Référent (aménageur)	S. mentionnée (S. calculée)	Logement social	Nature d'aménagement
ILLANGE / BERTRANGE 5734302	ZAC DE LA MEGAZONE D'ILLANGE-BERTRANGE - 1998	CONSEIL DEPARTEMENTAL DE LA MOSELLE (arrêté préfectoral) (SEBL)	140 ha (138 ha)		Industrie



# Zone d'aménagement concerté

Source : DDT de la Moselle - Date de la donnée : juillet 2017

Commune(s) et identifiant unique	Dénomination - année de création	Réfèrent (aménageur)	S. mentionnée (S. calculée)	Logement social	Nature d'aménagement
IMLING 5734401	ZAC D'IMLING - 1990	IMLING ( )	18 ha (13 ha)	0	Commerces Artisanat

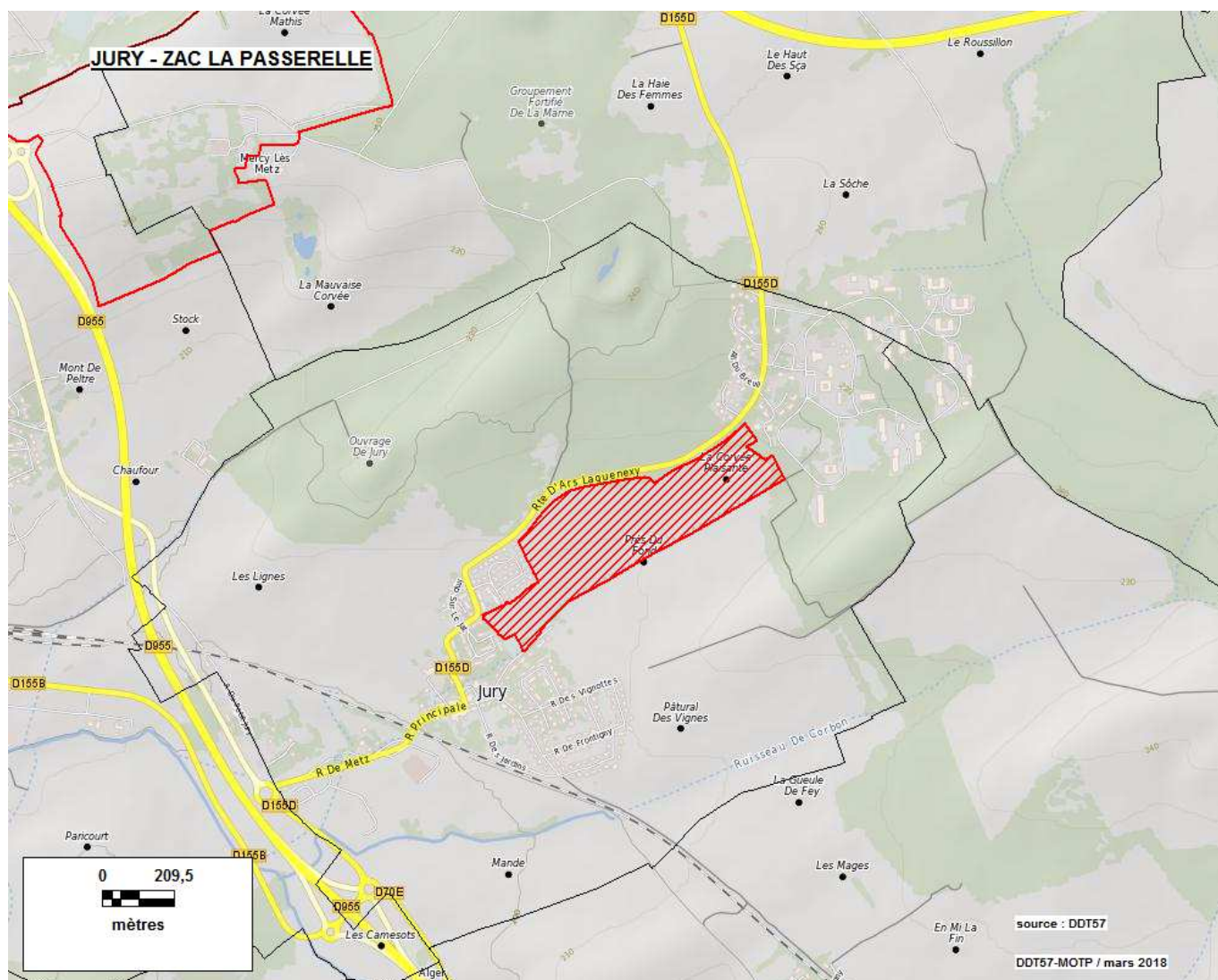




# Zone d'aménagement concerté

Source : DDT de la Moselle - Date de la donnée : juillet 2017

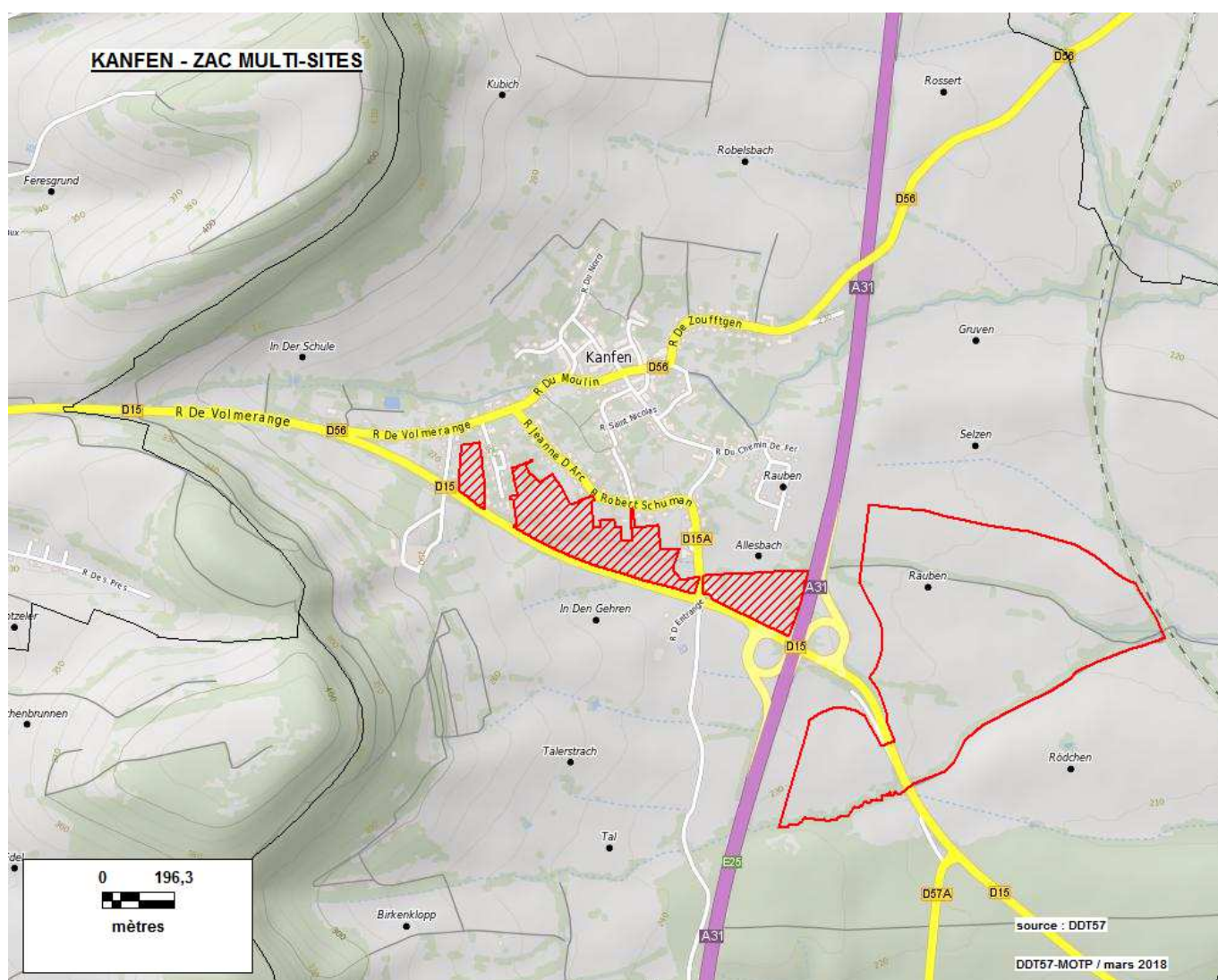
Commune(s) et identifiant unique	Dénomination - année de création	Réfèrent (aménageur)	S. mentionnée (S. calculée)	Logement social	Nature d'aménagement
JURY 5735102	ZAC LA PASSERELLE - 2009	JURY (SODEVAM (SAEM))	20 ha (19 ha)		Habitat (10.9 ha) Services (8.5 ha)



## Zone d'aménagement concerté

Source : DDT de la Moselle - Date de la donnée : juillet 2017

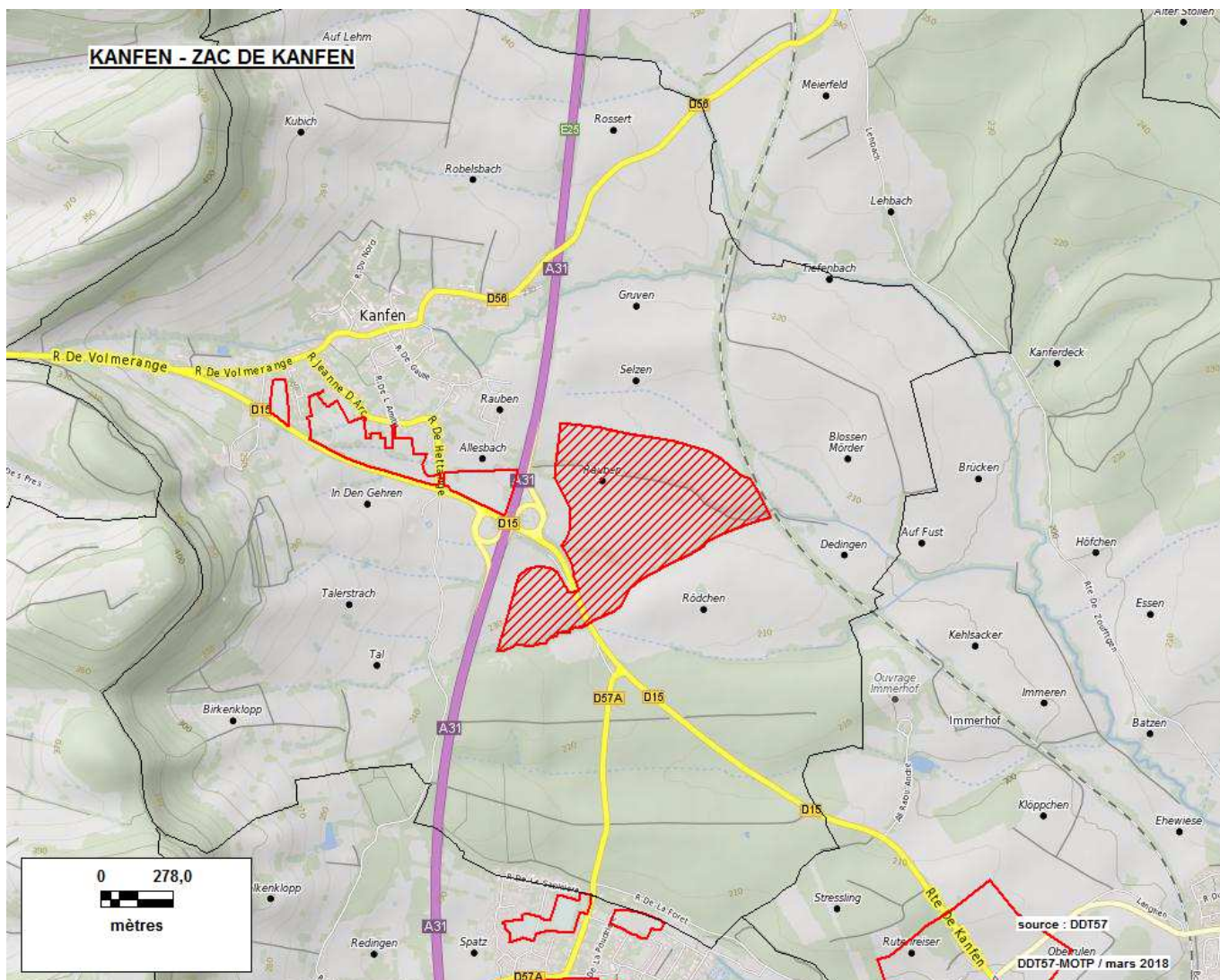
Commune(s) et identifiant unique	Dénomination - année de création	Référent (aménageur)	S. mentionnée (S. calculée)	Logement social	Nature d'aménagement
<b>KANFEN</b> 5735601	ZAC MULTI-SITES - 2010	KANFEN (SODEVAM)	11 ha (11 ha)	13	Habitat (2.9 ha) Hôtel - Loisirs (0.1 ha) Commerces (0.1 ha) Services (0.0 ha)



## Zone d'aménagement concerté

Source : DDT de la Moselle - Date de la donnée : juillet 2017

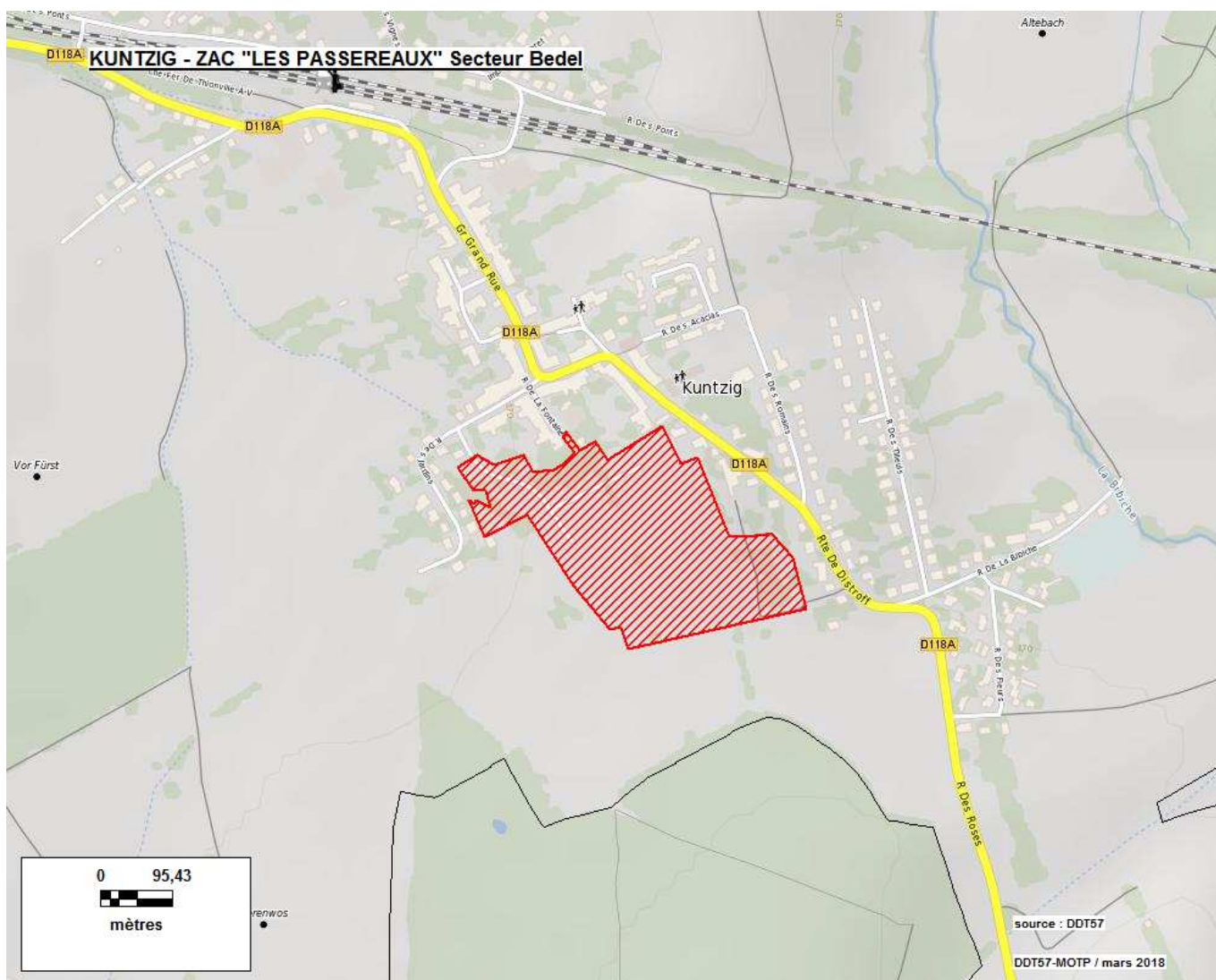
Commune(s) et identifiant unique	Dénomination - année de création	Référent (aménageur)	S. mentionnée (S. calculée)	Logement social	Nature d'aménagement
<b>KANFEN</b> 5735602	ZAC EURO PARK - 2012	CC CATTENOM ET ENVIRONS (SODEVAM)	43 ha (44 ha)		Hôtel - Loisirs Commerces Artisanat Services



## Zone d'aménagement concerté

Source : DDT de la Moselle - Date de la donnée : juillet 2017

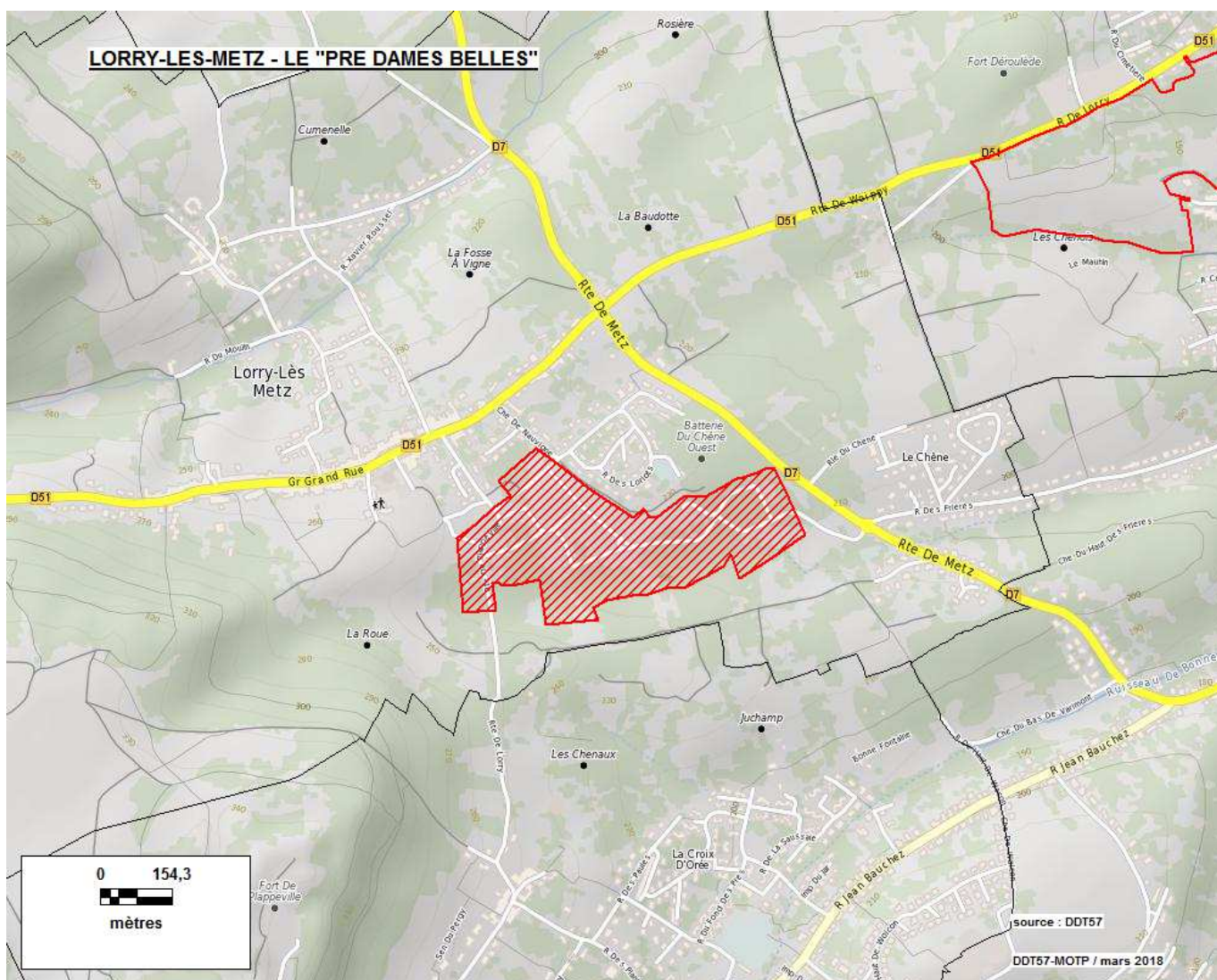
Commune(s) et identifiant unique	Dénomination - année de création	Référent (aménageur)	S. mentionnée (S. calculée)	Logement social	Nature d'aménagement
KUNTZIG 5737201	ZAC "LES PASSEREAUX" Secteur Bedel - 2003	KUNTZIG (SODEVAM NORD LORRAINE)	7 ha (7 ha)	20	Habitat (7.0 ha)



## Zone d'aménagement concerté

Source : DDT de la Moselle - Date de la donnée : juillet 2017

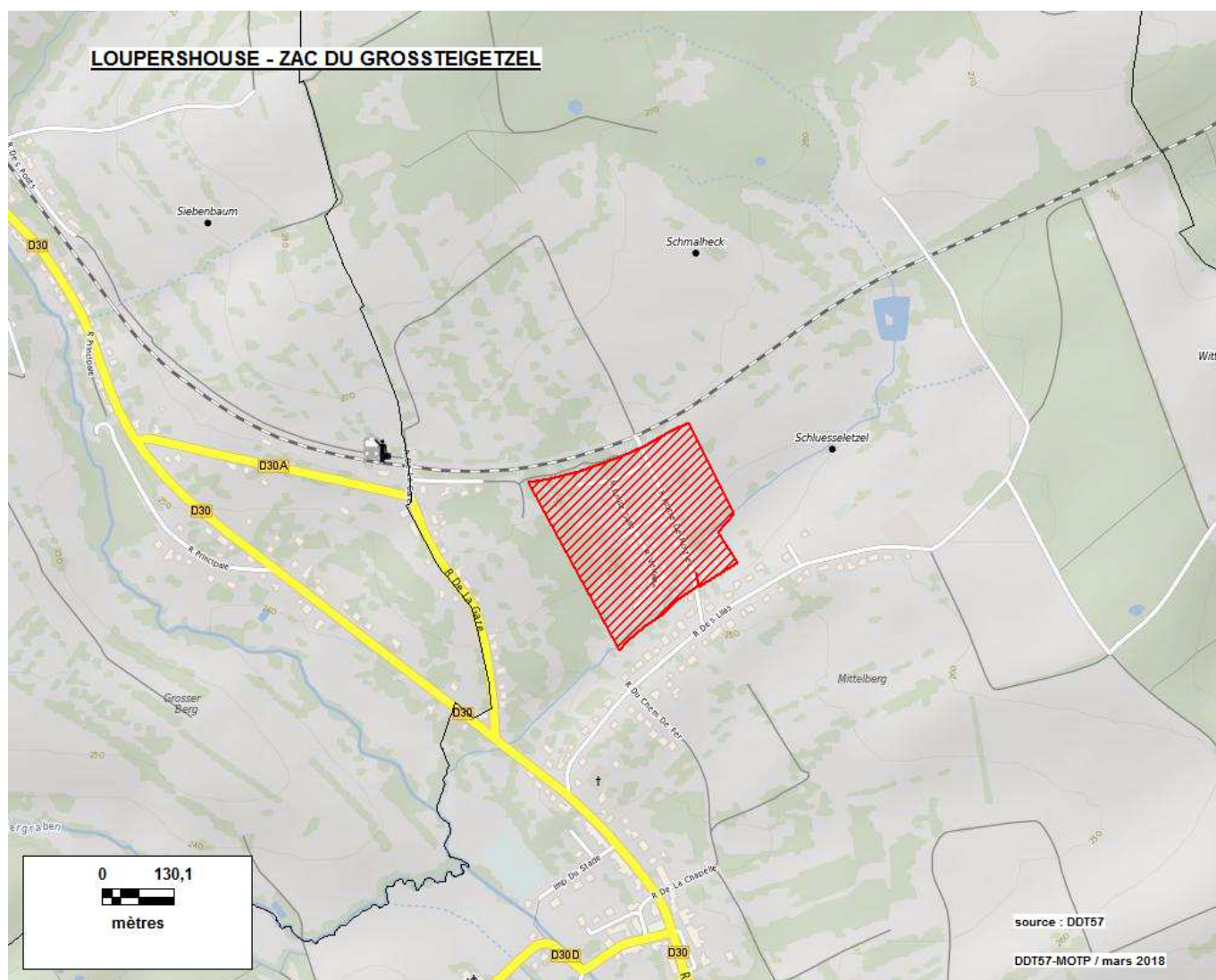
Commune(s) et identifiant unique	Dénomination - année de création	Référent (aménageur)	S. mentionnée (S. calculée)	Logement social	Nature d'aménagement
LORRY-LES-METZ 5741501	ZAC LE "PRE DAMES BELLES" - 2004	LORRY LES METZ (SARL DES COTEAUX DE LORRY)	13 ha (15 ha)		Habitat Services



# Zone d'aménagement concerté

Source : DDT de la Moselle - Date de la donnée : juillet 2017

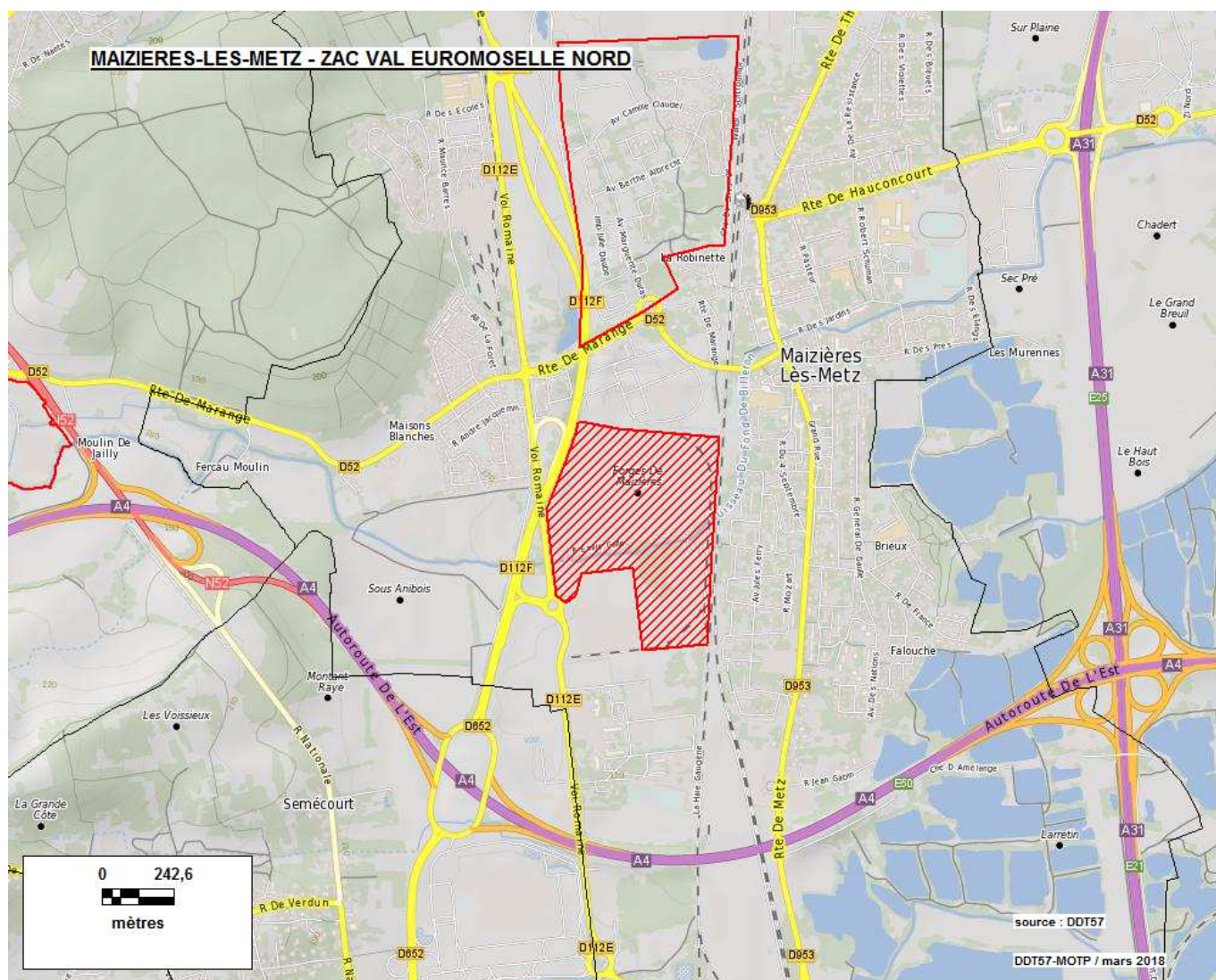
Commune(s) et identifiant unique	Dénomination - année de création	Réfèrent (aménageur)	S. mentionnée (S. calculée)	Logement social	Nature d'aménagement
LOUPERSHOUSE 5741901	ZAC DU GROSSTEIGETZEL - 1989	LOUPERSHOUSE (COMMUNE DE LOUPERSHOUSE)	6 ha (8 ha)	0	Habitat



## Zone d'aménagement concerté

Source : DDT de la Moselle - Date de la donnée : juillet 2017

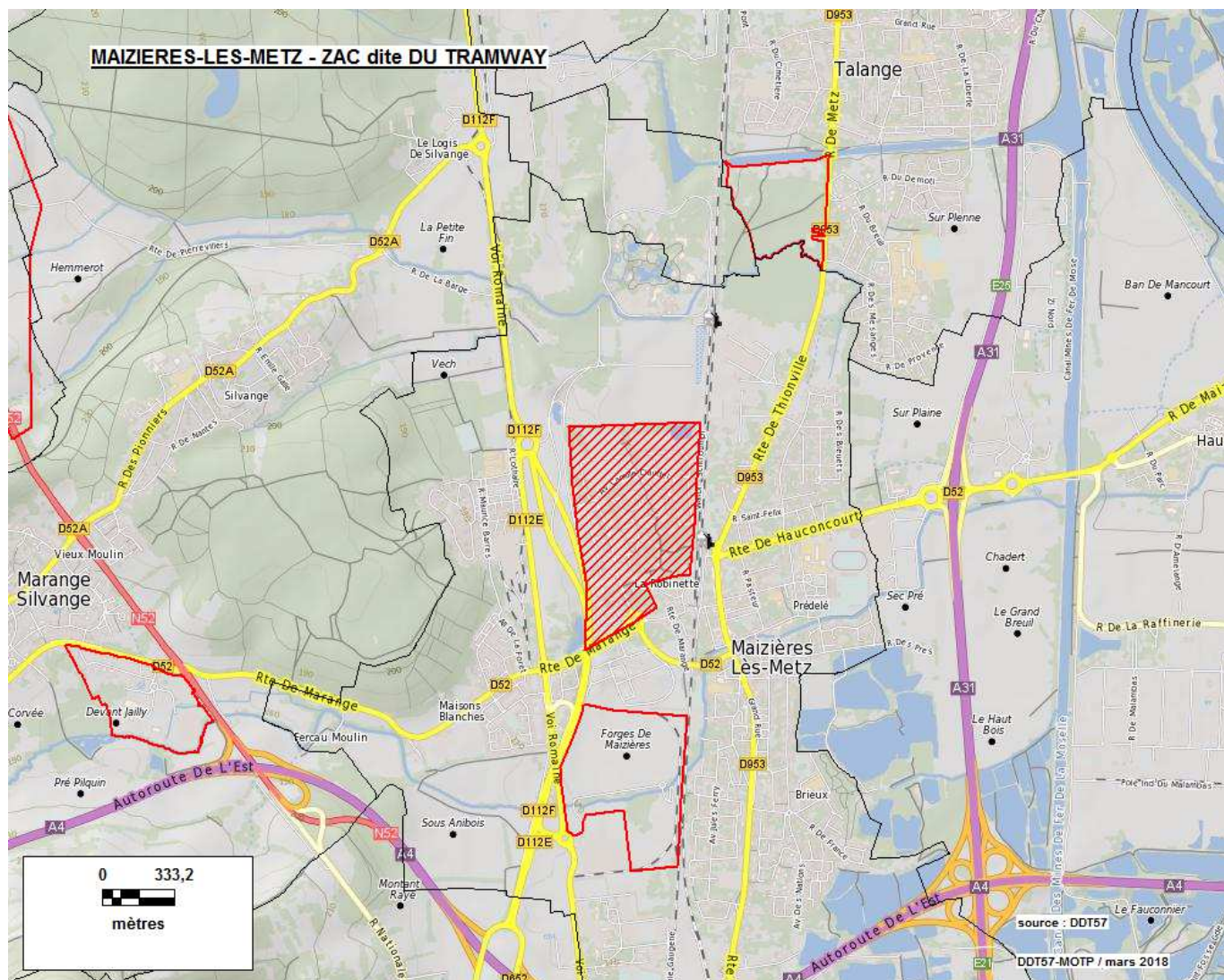
Commune(s) et identifiant unique	Dénomination - année de création	Réfèrent (aménageur)	S. mentionnée (S. calculée)	Logement social	Nature d'aménagement
MAIZIERES LES METZ 5743303	ZAC VAL EUROMOSELLE NORD - 2011	CC RIVES DE MOSELLE (EURO MOSELLE DEVELOPPEMENT)	0 ha (32 ha)		Artisanat Industrie Services



## Zone d'aménagement concerté

Source : DDT de la Moselle - Date de la donnée : juillet 2017

Commune(s) et identifiant unique	Dénomination - année de création	Référent (aménageur)	S. mentionnée (S. calculée)	Logement social	Nature d'aménagement
<b>MAIZIERES-LES-METZ</b> 5743301	ZAC dite DU TRAMWAY - 2000	MAIZIERES LES METZ (STE NEXITY-FONCIER CONSEIL)	39 ha (47 ha)	222	Habitat Hôtel - Loisirs Commerces Services

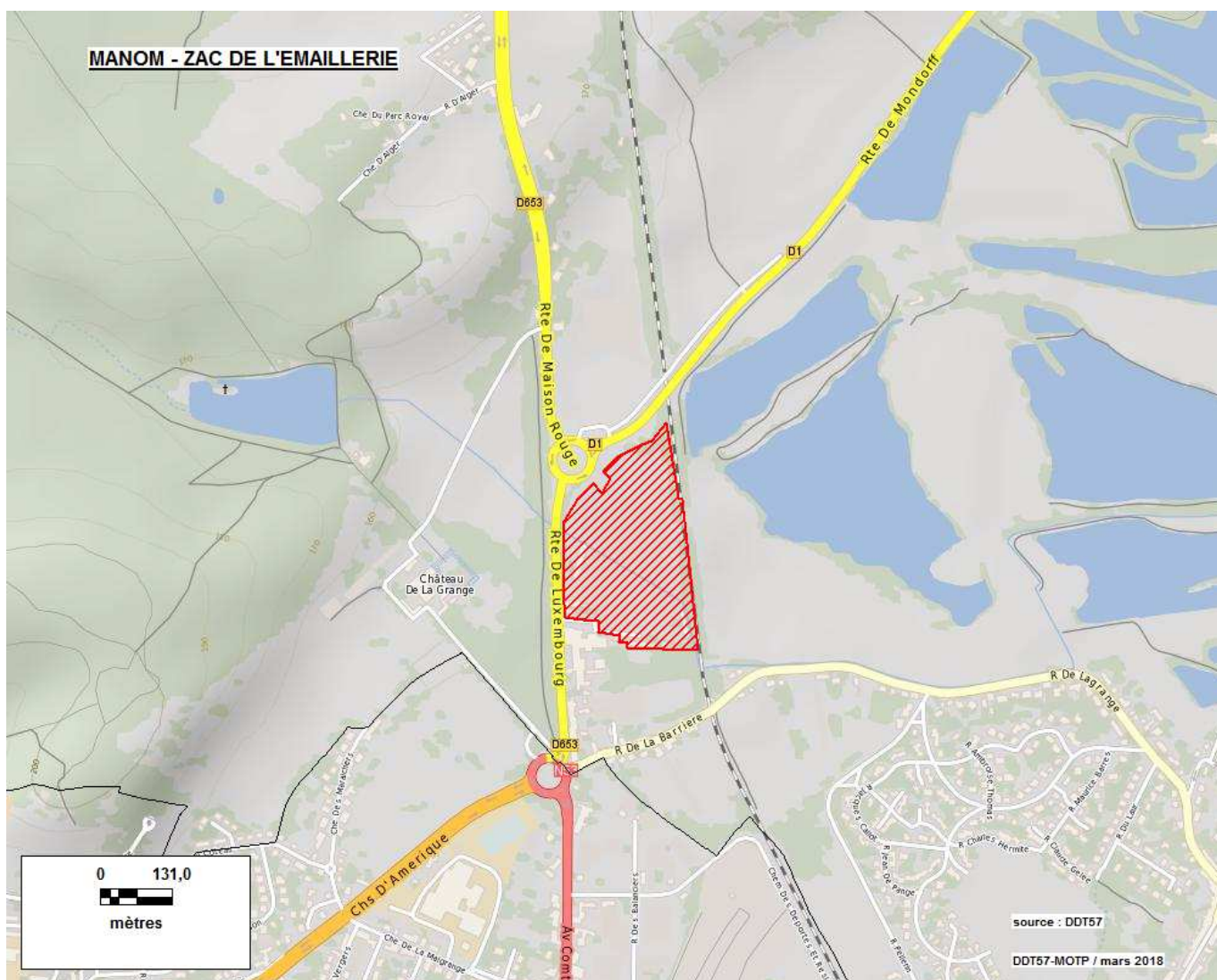




# Zone d'aménagement concerté

Source : DDT de la Moselle - Date de la donnée : juillet 2017

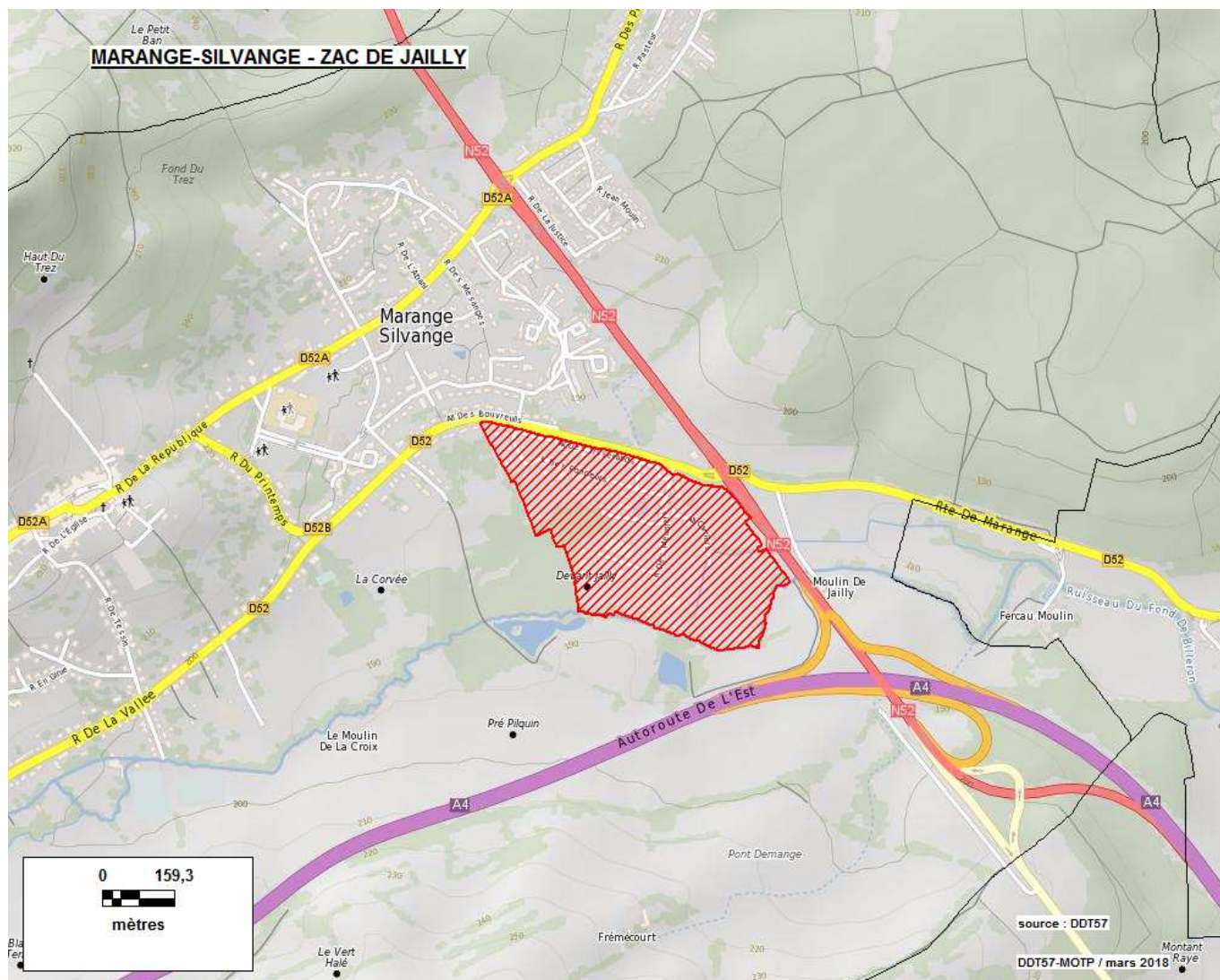
Commune(s) et identifiant unique	Dénomination - année de création	Réfèrent (aménageur)	S. mentionnée (S. calculée)	Logement social	Nature d'aménagement
MANOM 5744101	ZAC DE L'EMAILLERIE - 2009	CA PORTES DE FRANCE- THONVILLE (SODEVAM)	7 ha (7 ha)		Habitat Bureaux Artisanat



## Zone d'aménagement concerté

Source : DDT de la Moselle - Date de la donnée : juillet 2017

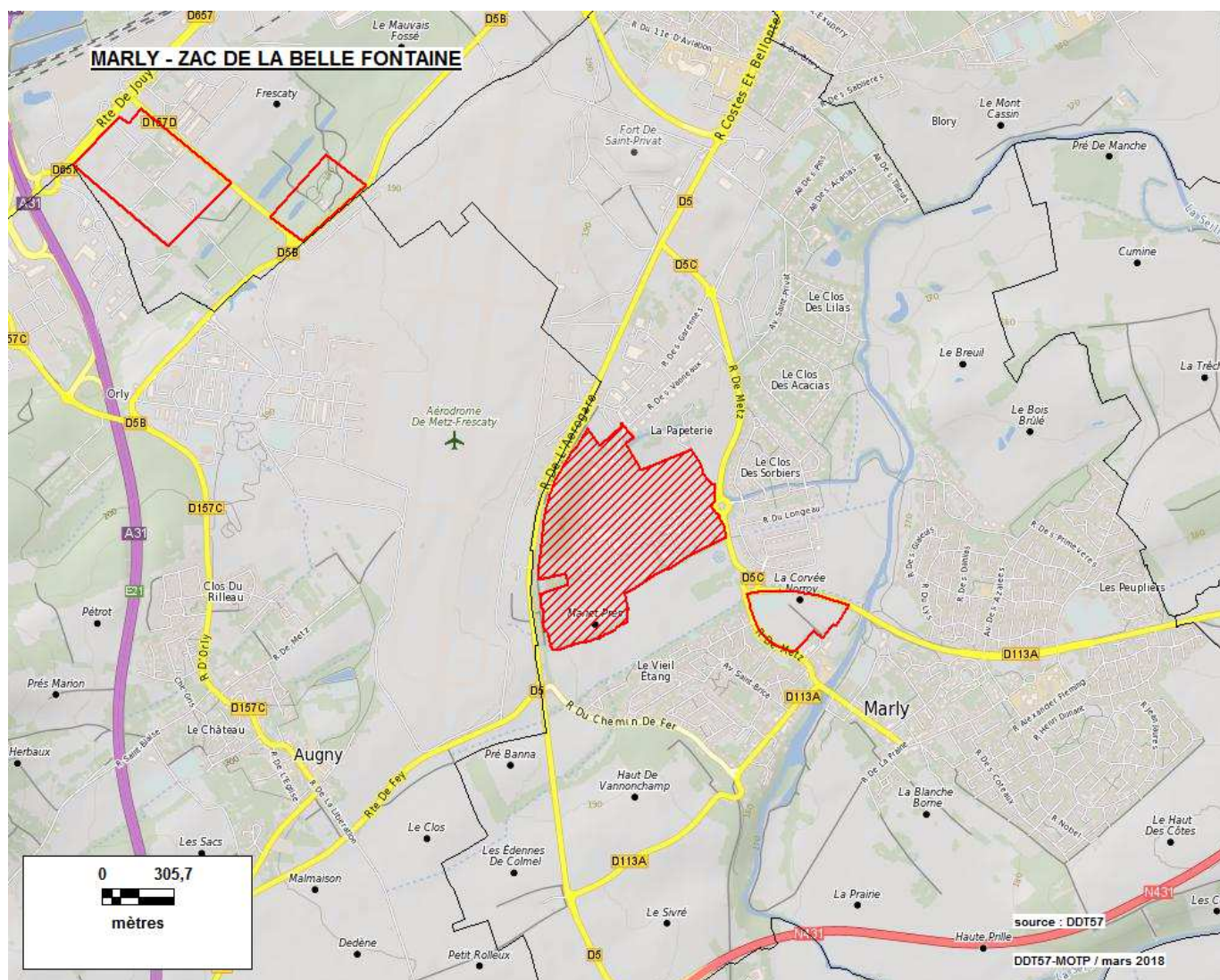
Commune(s) et identifiant unique	Dénomination - année de création	Réfèrent (aménageur)	S. mentionnée (S. calculée)	Logement social	Nature d'aménagement
MARANGE-SILVANGE 5744301	ZAC DE JAILLY - 1979	MARANGE-SILVANGE (SEBL)	19 ha (18 ha)	0	Habitat Artisanat



## Zone d'aménagement concerté

Source : DDT de la Moselle - Date de la donnée : juillet 2017

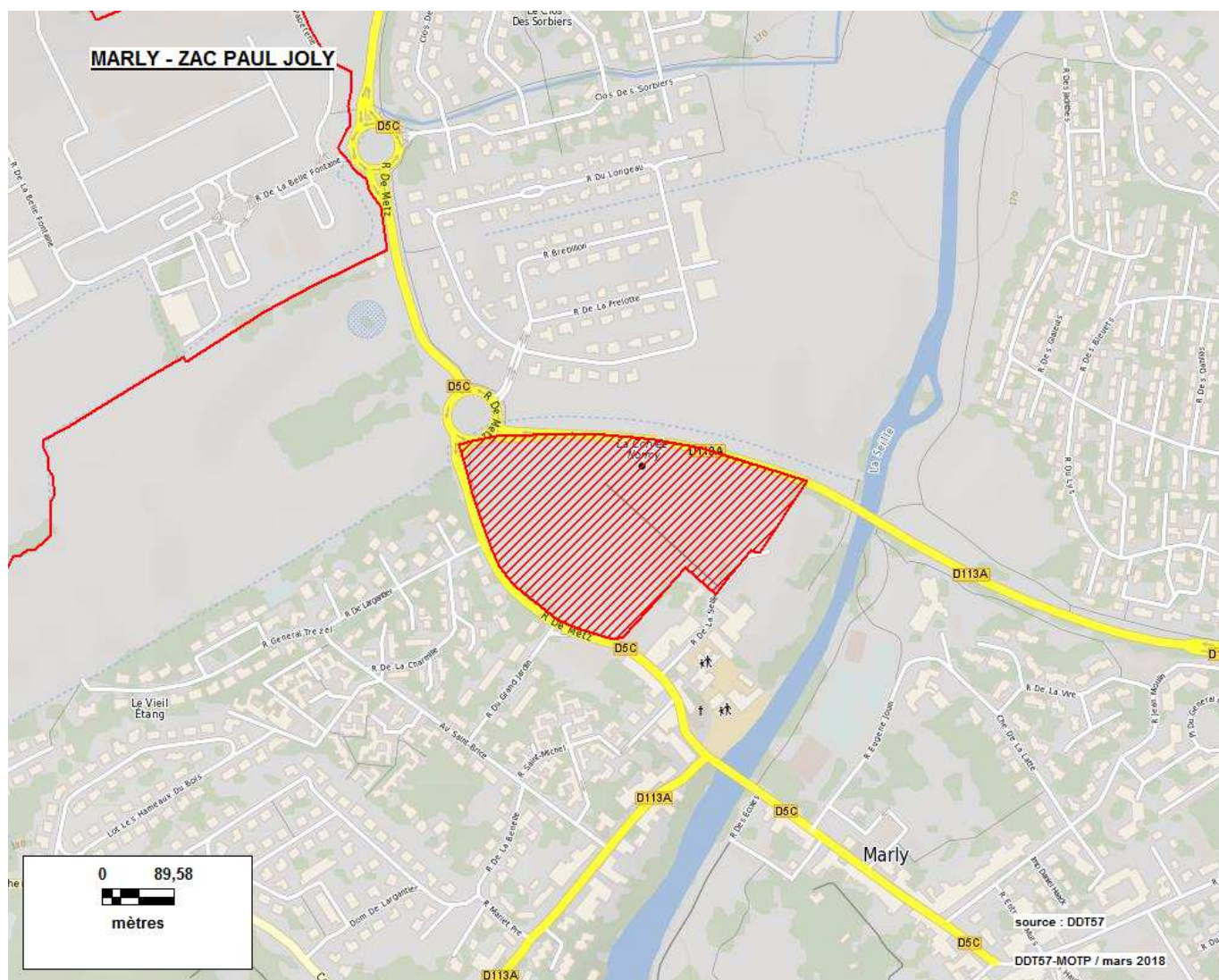
Commune(s) et identifiant unique	Dénomination - année de création	Réfèrent (aménageur)	S. mentionnée (S. calculée)	Logement social	Nature d'aménagement
MARLY 5744702	ZAC DE LA BELLE FONTAINE - 1992	CA METZ METROPOLE (SEBL)	46 ha (46 ha)		Commerces (8.9 ha) Artisanat (9.6 ha)



# Zone d'aménagement concerté

Source : DDT de la Moselle - Date de la donnée : juillet 2017

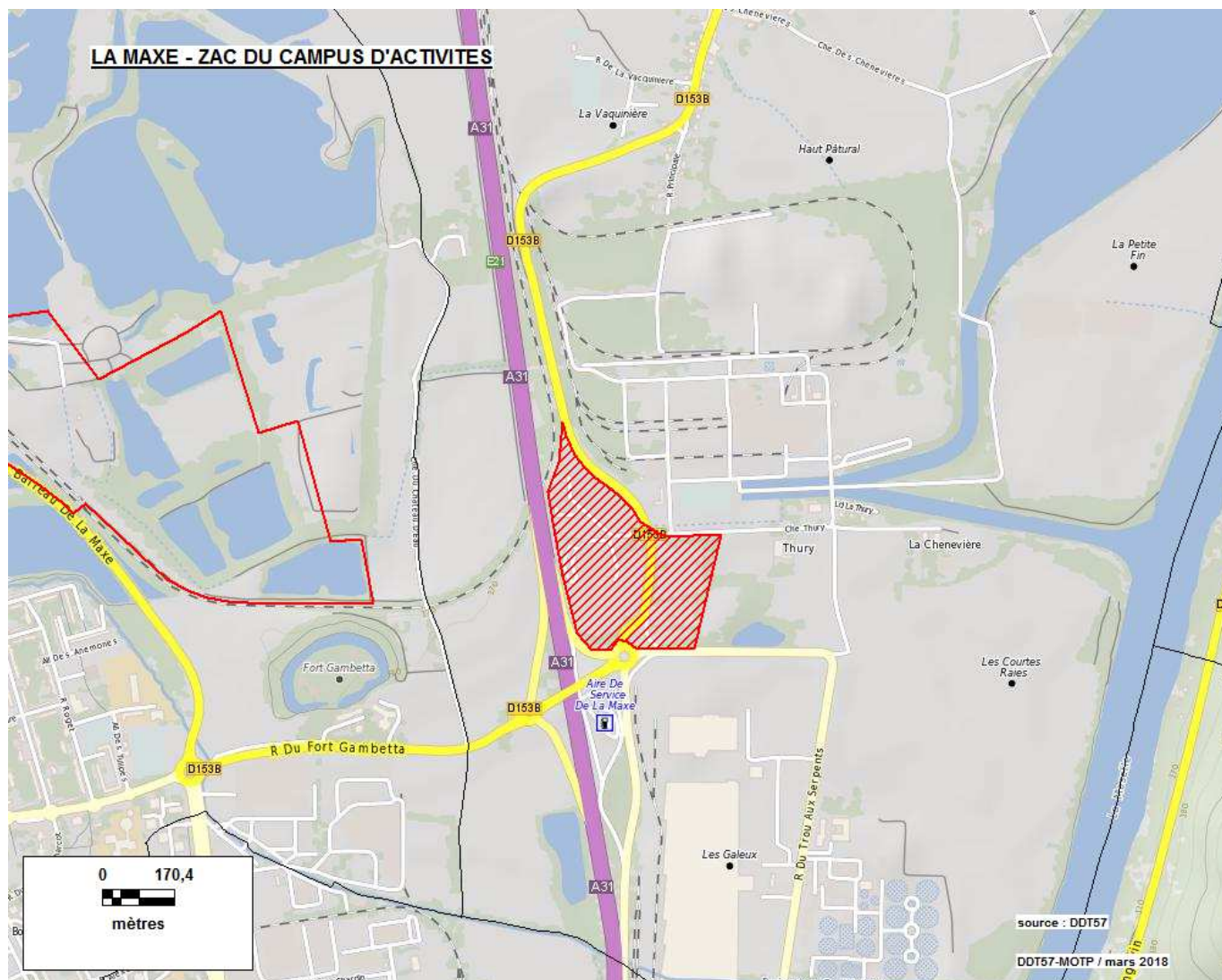
Commune(s) et identifiant unique	Dénomination - année de création	Réfèrent (aménageur)	S. mentionnée (S. calculée)	Logement social	Nature d'aménagement
MARLY 5744703	ZAC PAUL JOLY - 2010	MARLY (CM-CIC-SAREST / SAS PAUL JOLY)	7 ha (7 ha)	92	Habitat (2.0 ha) Commerces (0.1 ha)



## Zone d'aménagement concerté

Source : DDT de la Moselle - Date de la donnée : juillet 2017

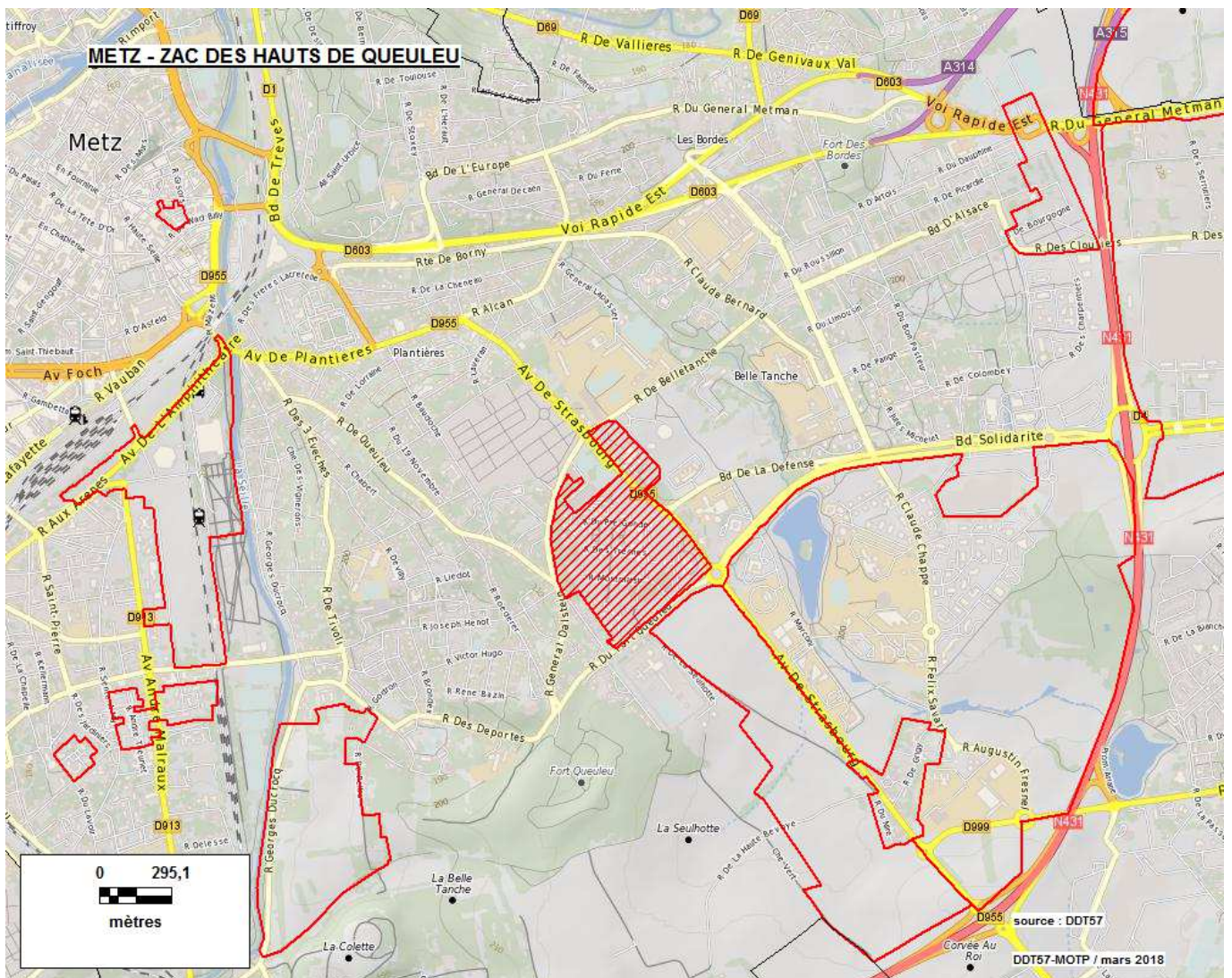
Commune(s) et identifiant unique	Dénomination - année de création	Référent (aménageur)	S. mentionnée (S. calculée)	Logement social	Nature d'aménagement
LA MAXE 5745201	ZAC DU CAMPUS D'ACTIVITES - 1989	CA METZ METROPOLE (S.N.C. LA MAXE)	10 ha (12 ha)	0	Bureaux (0.8 ha) Commerces (6.3 ha) Artisanat (1.4 ha) Services (1.1 ha)



## Zone d'aménagement concerté

Source : DDT de la Moselle - Date de la donnée : juillet 2017

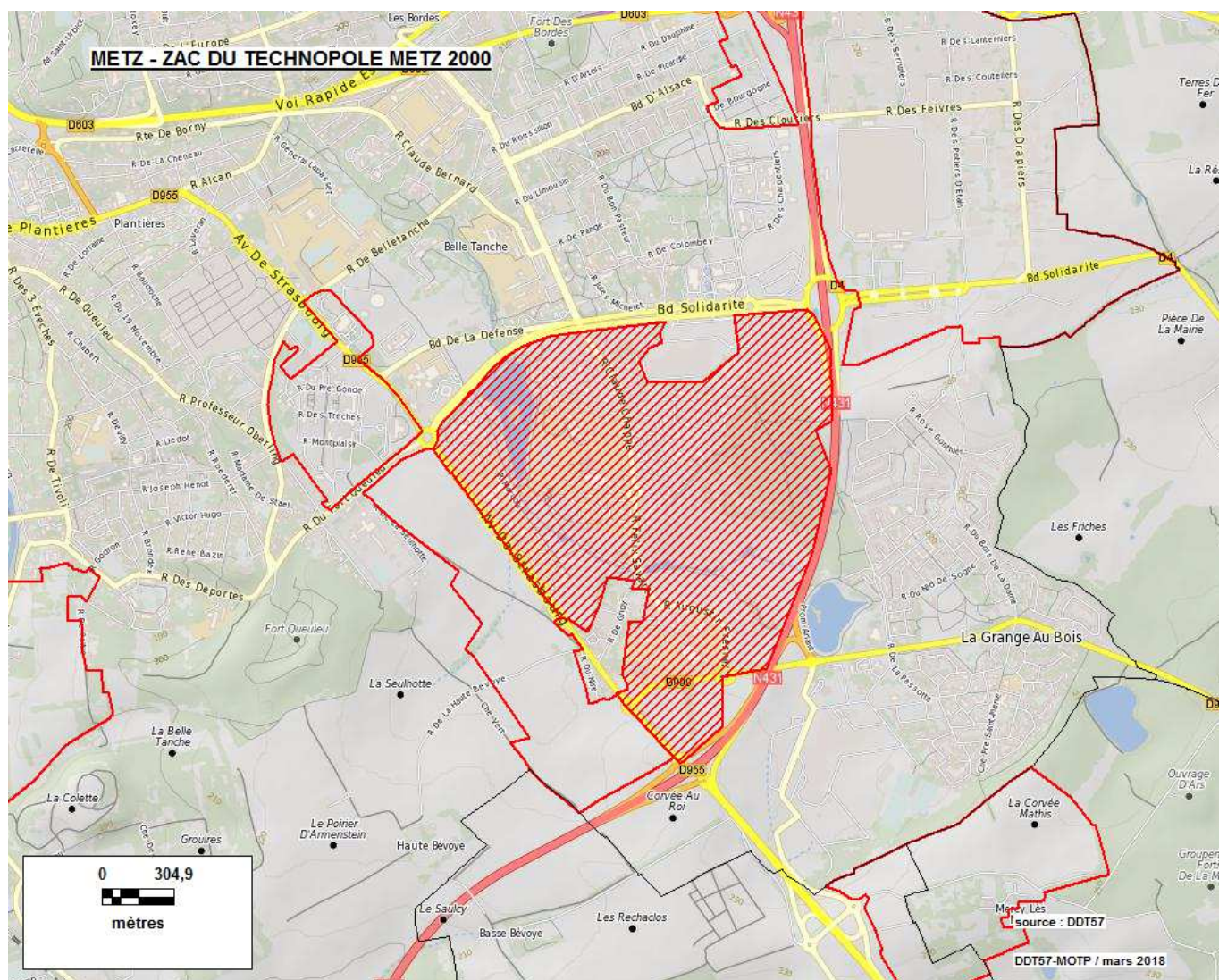
Commune(s) et identifiant unique	Dénomination - année de création	Référent (aménageur)	S. mentionnée (S. calculée)	Logement social	Nature d'aménagement
METZ 5746303	ZAC DES HAUTS DE QUEULEU - 1982	METZ (VILLE DE METZ)	33 ha (31 ha)	126	Habitat (10.3 ha) Hôtel - Loisirs (0.2 ha) Commerces Artisanat (4.4 ha) Services (0.8 ha)



## Zone d'aménagement concerté

Source : DDT de la Moselle - Date de la donnée : juillet 2017

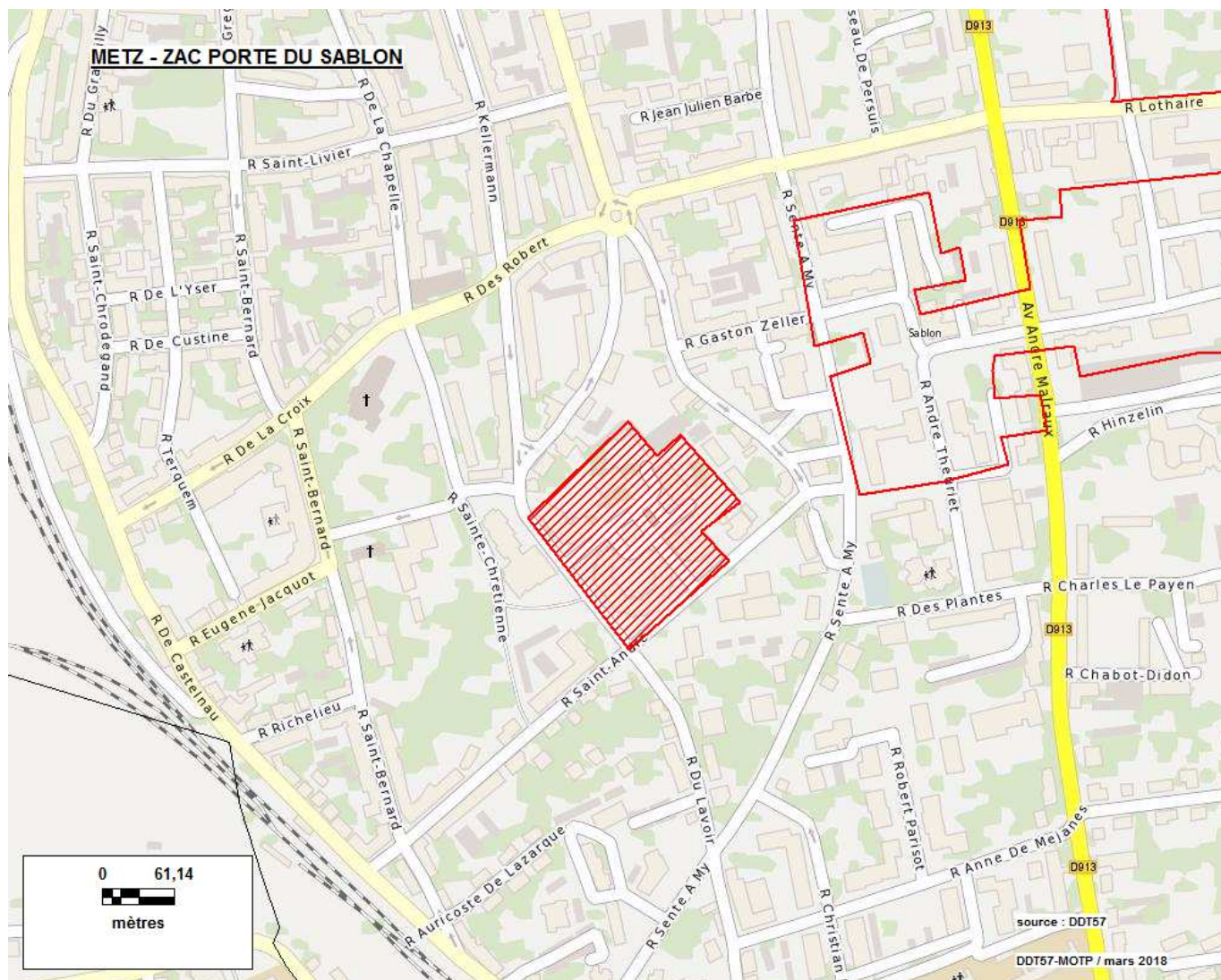
Commune(s) et identifiant unique	Dénomination - année de création	Réfèrent (aménageur)	S. mentionnée (S. calculée)	Logement social	Nature d'aménagement
METZ 5746304	ZAC DU TECHNOPOLE METZ 2000 - 1983	METZ (CA METZ METROPOLE)	185 ha (192 ha)	0	Hôtel - Loisirs Industrie



## Zone d'aménagement concerté

Source : DDT de la Moselle - Date de la donnée : juillet 2017

Commune(s) et identifiant unique	Dénomination - année de création	Réfèrent (aménageur)	S. mentionnée (S. calculée)	Logement social	Nature d'aménagement
METZ 5746305	ZAC PORTE DU SABLON - 1988	METZ (SOCIETE CLAUDE RIZZON)	2 ha (2 ha)	0	Habitat

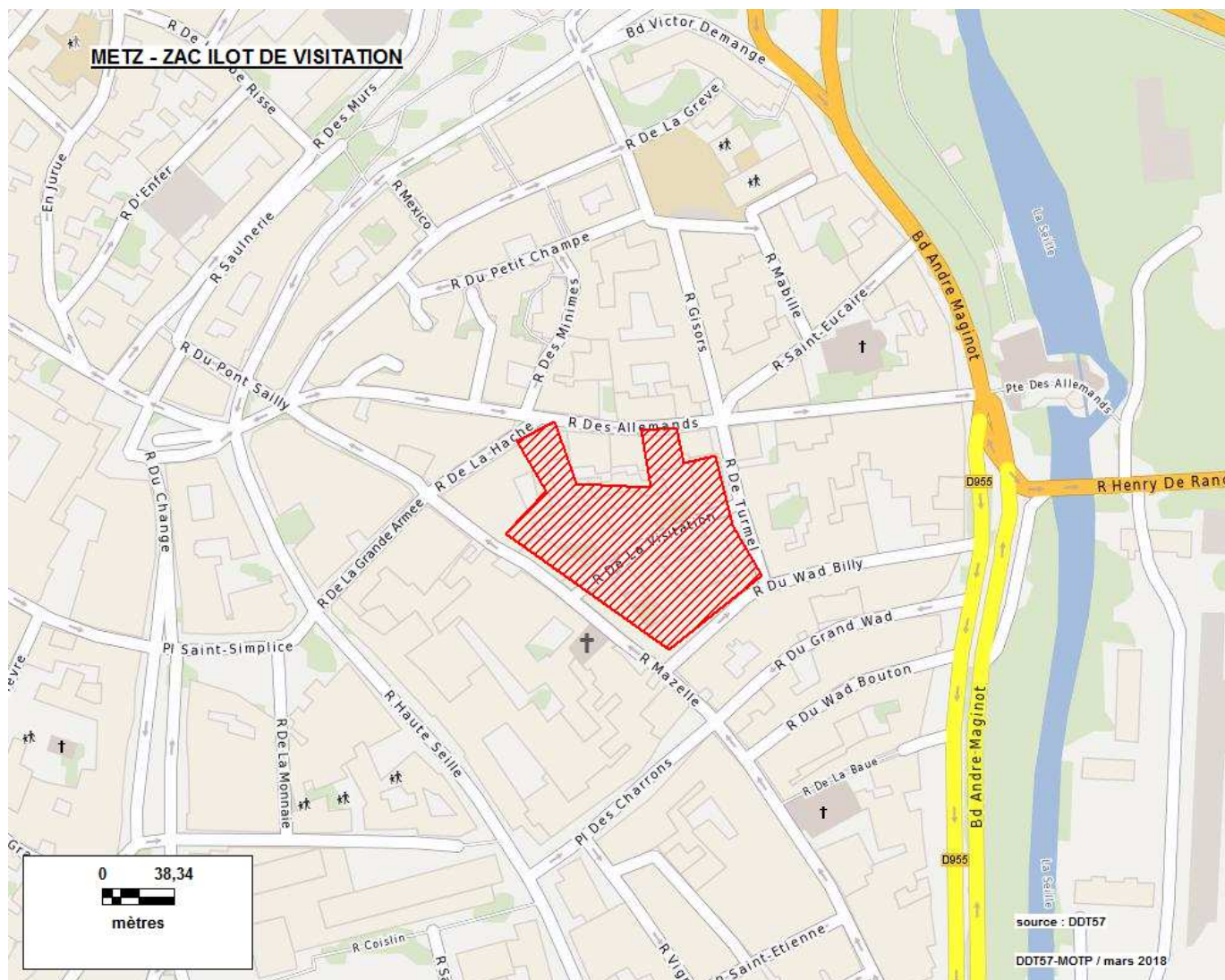




## Zone d'aménagement concerté

Source : DDT de la Moselle - Date de la donnée : juillet 2017

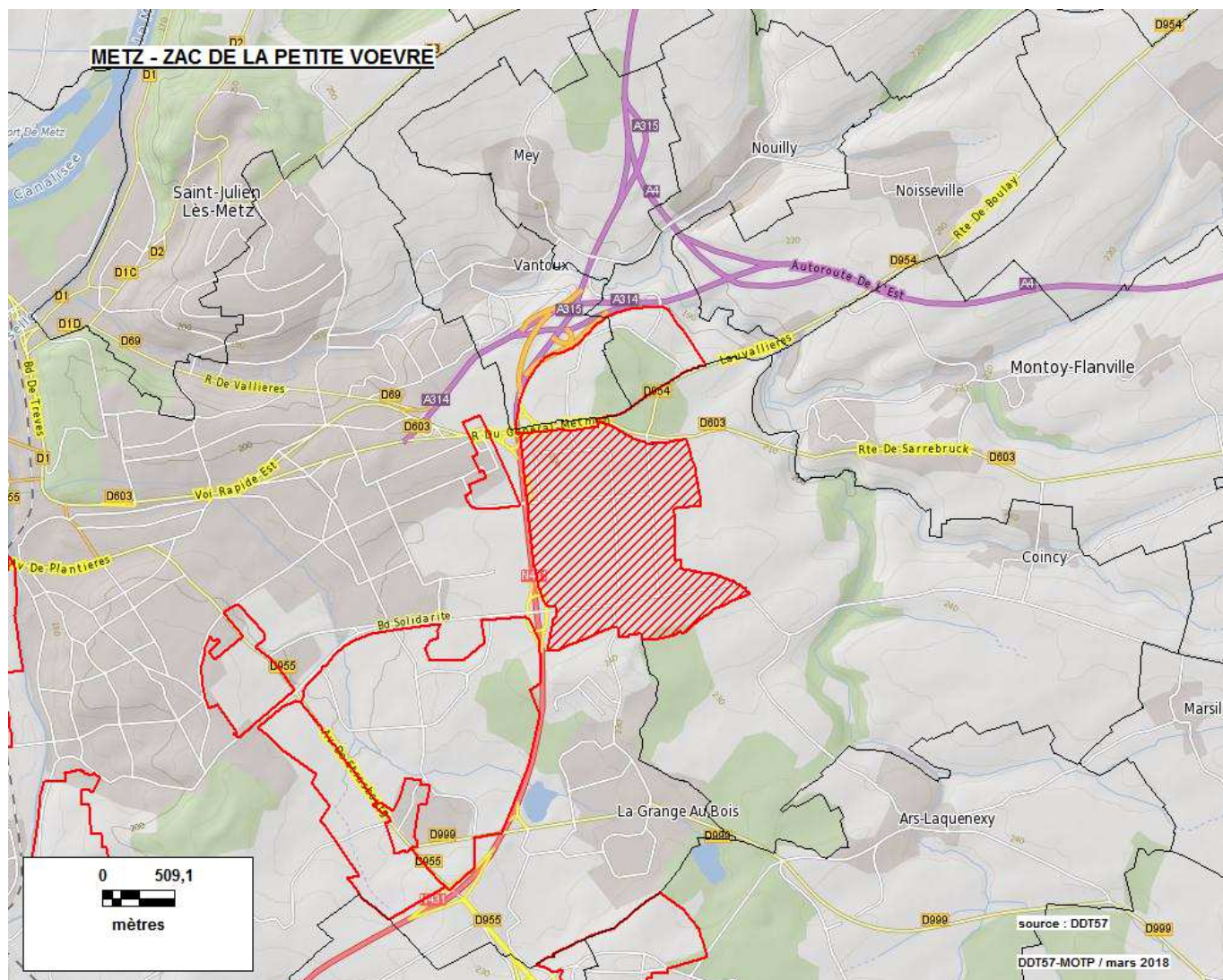
Commune(s) et identifiant unique	Dénomination - année de création	Réfèrent (aménageur)	S. mentionnée (S. calculée)	Logement social	Nature d'aménagement
METZ 5746306	ZAC ILOT DE VISITATION - 1991	METZ (SEBL (concession dénoncée))	1 ha (1 ha)		Habitat (0.8 ha)



## Zone d'aménagement concerté

Source : DDT de la Moselle - Date de la donnée : juillet 2017

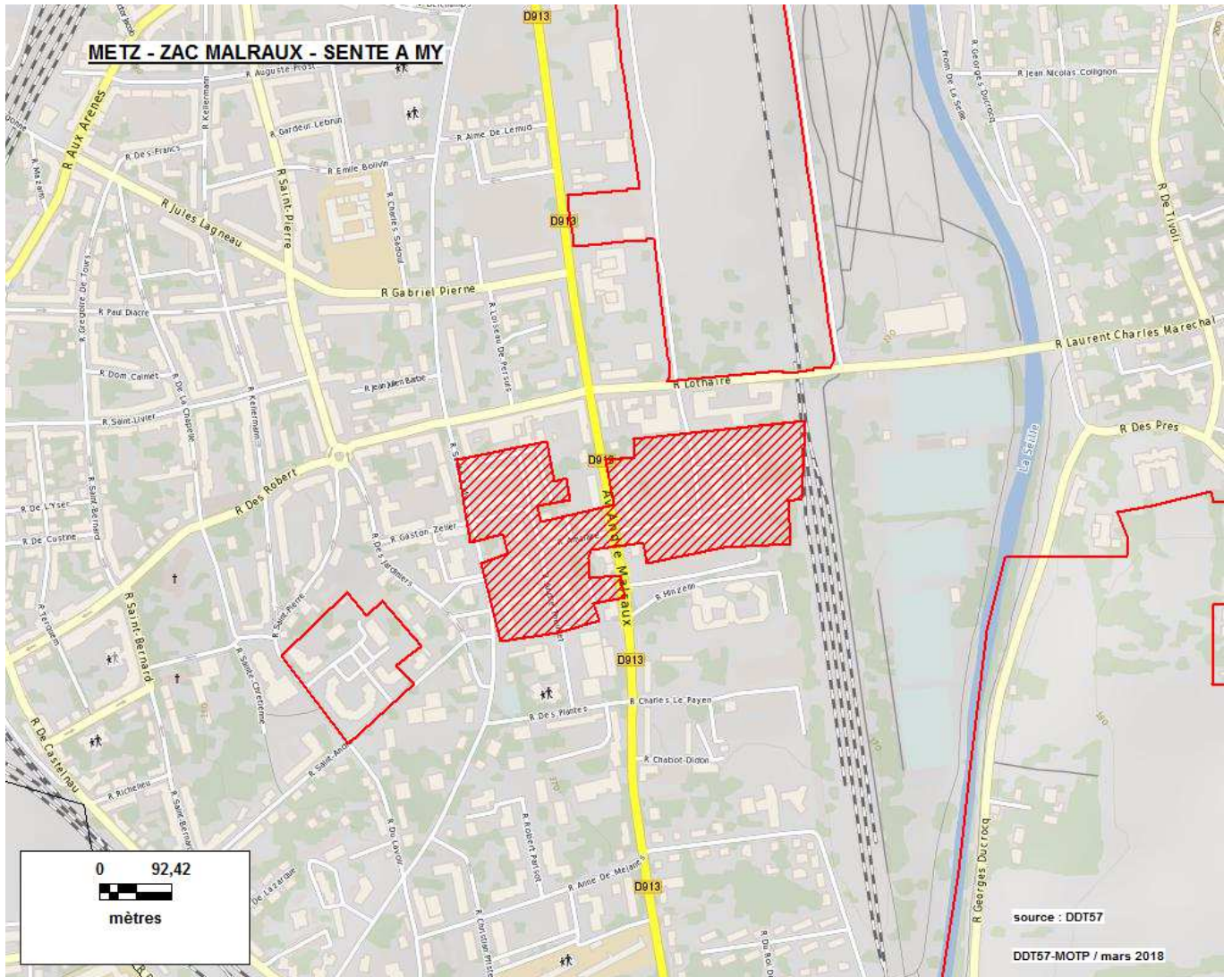
Commune(s) et identifiant unique	Dénomination - année de création	Réfèrent (aménageur)	S. mentionnée (S. calculée)	Logement social	Nature d'aménagement
METZ 5746307	ZAC DE LA PETITE VOEVRE - 1990	METZ (VILLE DE METZ)	16 ha (166 ha)	0	Industrie Services



# Zone d'aménagement concerté

Source : DDT de la Moselle - Date de la donnée : juillet 2017

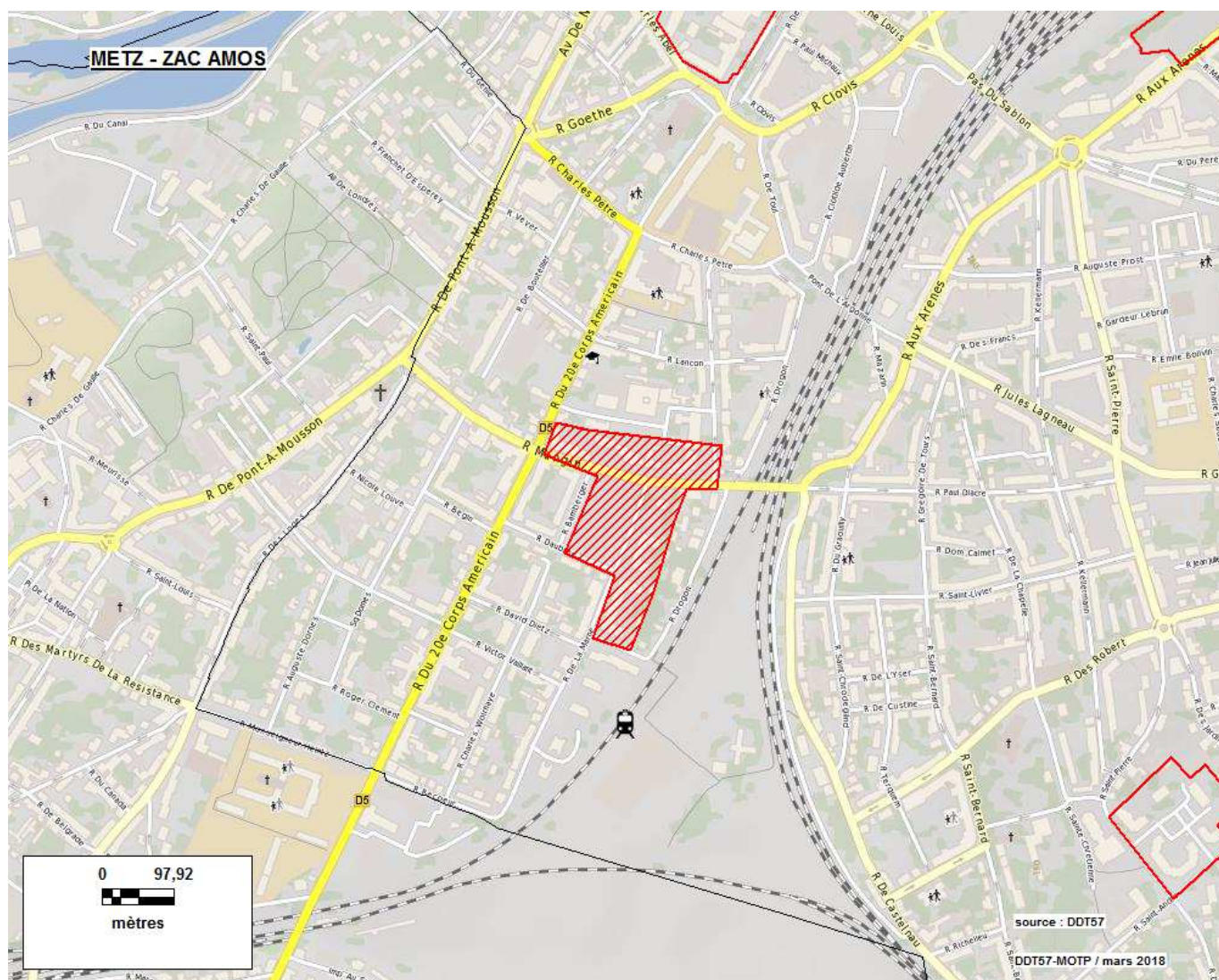
Commune(s) et identifiant unique	Dénomination - année de création	Référent (aménageur)	S. mentionnée (S. calculée)	Logement social	Nature d'aménagement
METZ 5746308	ZAC MALRAUX - SENTE A MY MY - 1991	METZ (S.A.R.E.L. - RIZZON)	6 ha (7 ha)	333	Habitat (5.8 ha) Services



# Zone d'aménagement concerté

Source : DDT de la Moselle - Date de la donnée : juillet 2017

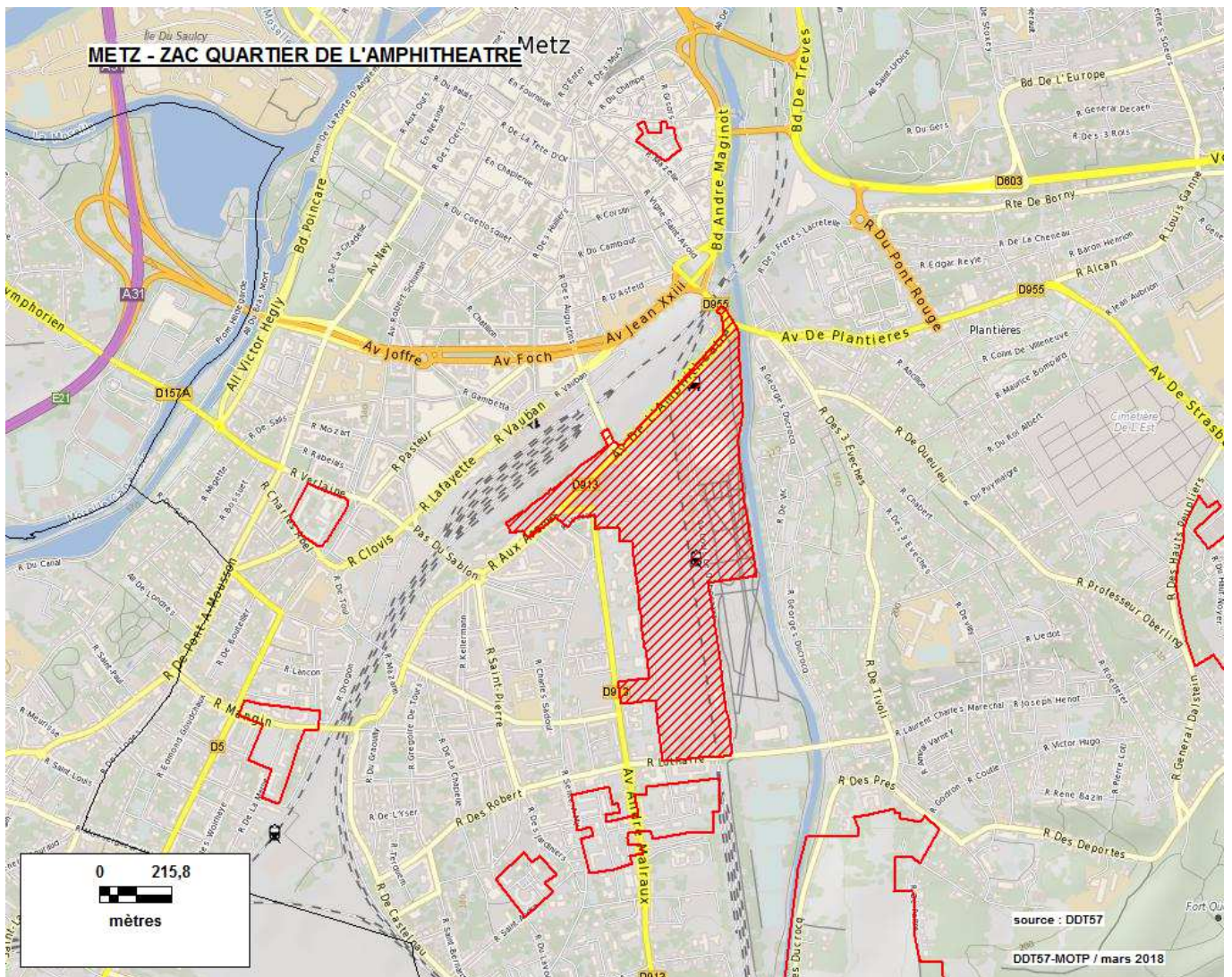
Commune(s) et identifiant unique	Dénomination - année de création	Référent (aménageur)	S. mentionnée (S. calculée)	Logement social	Nature d'aménagement
METZ 5746310	ZAC AMOS - 1994	METZ (France Construction et Nicolas HILL)	4 ha (4 ha)		Habitat Bureaux Services



# Zone d'aménagement concerté

Source : DDT de la Moselle - Date de la donnée : juillet 2017

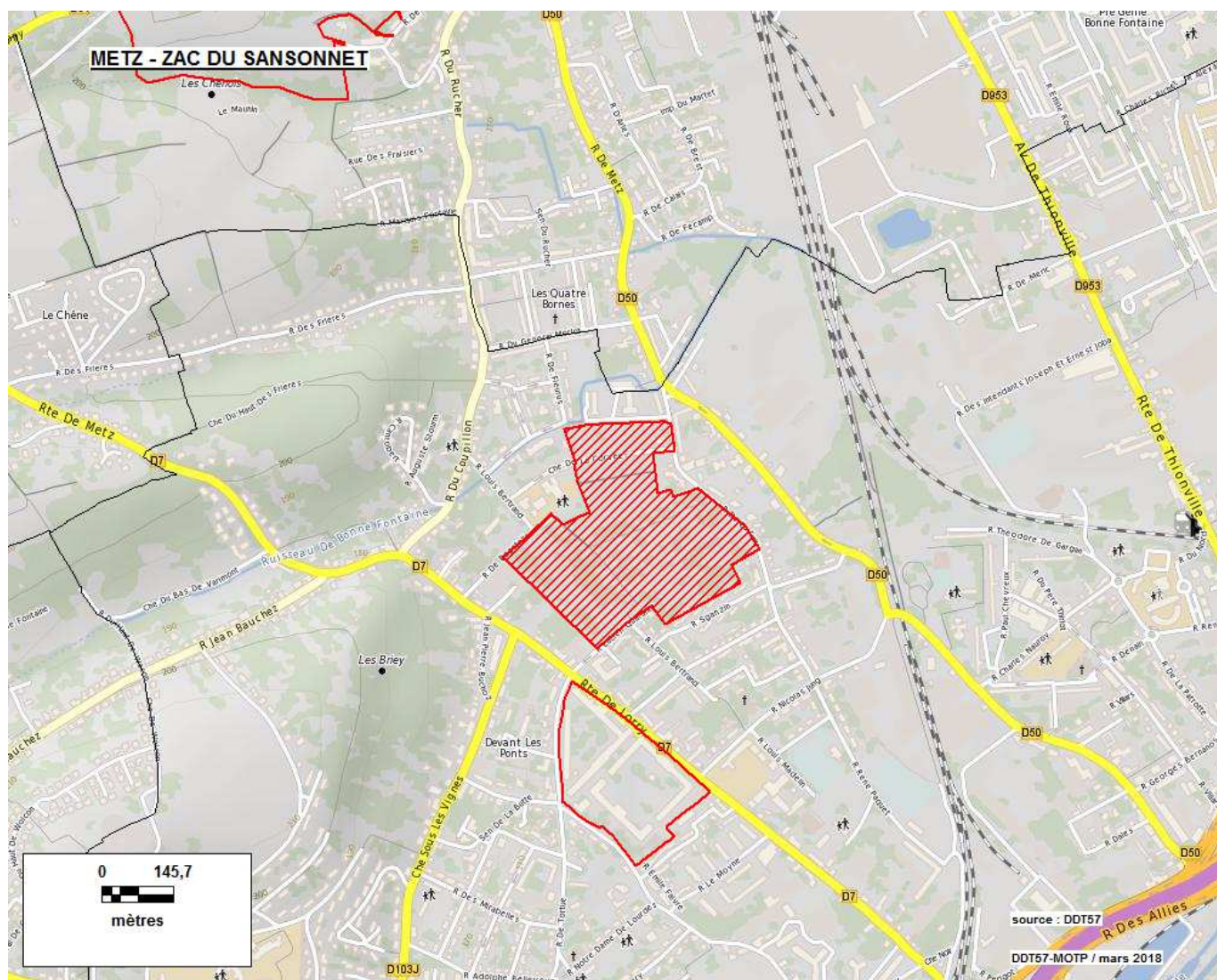
Commune(s) et identifiant unique	Dénomination - année de création	Réfèrent (aménageur)	S. mentionnée (S. calculée)	Logement social	Nature d'aménagement
METZ 5746313	ZAC QUARTIER DE L'AMPHITHEATRE - 2000	CA METZ METROPOLE (SAREMM)	37 ha (39 ha)	300 (prév.)	Habitat Hôtel - Loisirs Bureaux Commerces Services



## Zone d'aménagement concerté

Source : DDT de la Moselle - Date de la donnée : juillet 2017

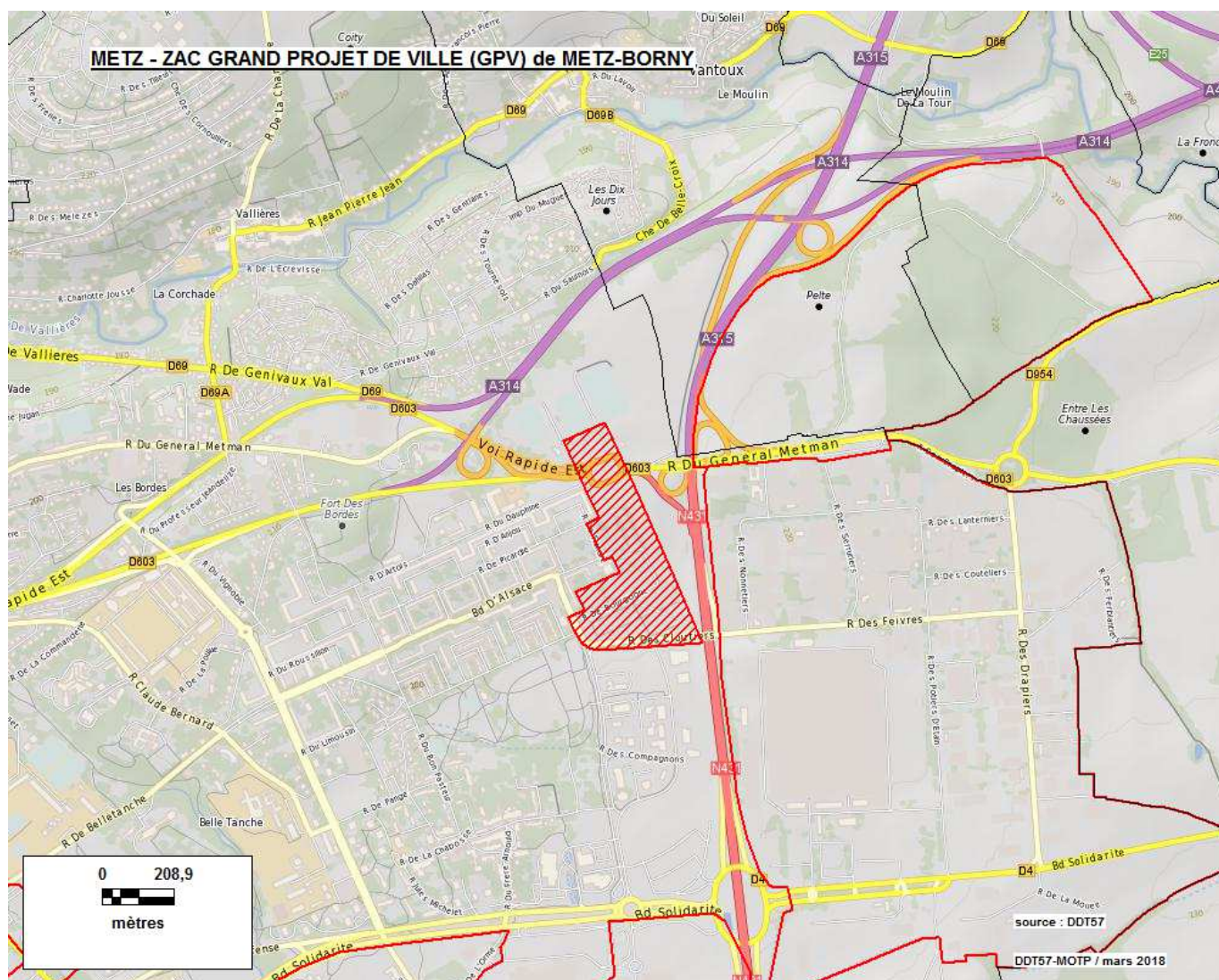
Commune(s) et identifiant unique	Dénomination - année de création	Réfèrent (aménageur)	S. mentionnée (S. calculée)	Logement social	Nature d'aménagement
METZ 5746314	ZAC DU SANSONNET - 2006	METZ (SAREMM)	13 ha (13 ha)	96	Habitat Hôtel - Loisirs Services



## Zone d'aménagement concerté

Source : DDT de la Moselle - Date de la donnée : juillet 2017

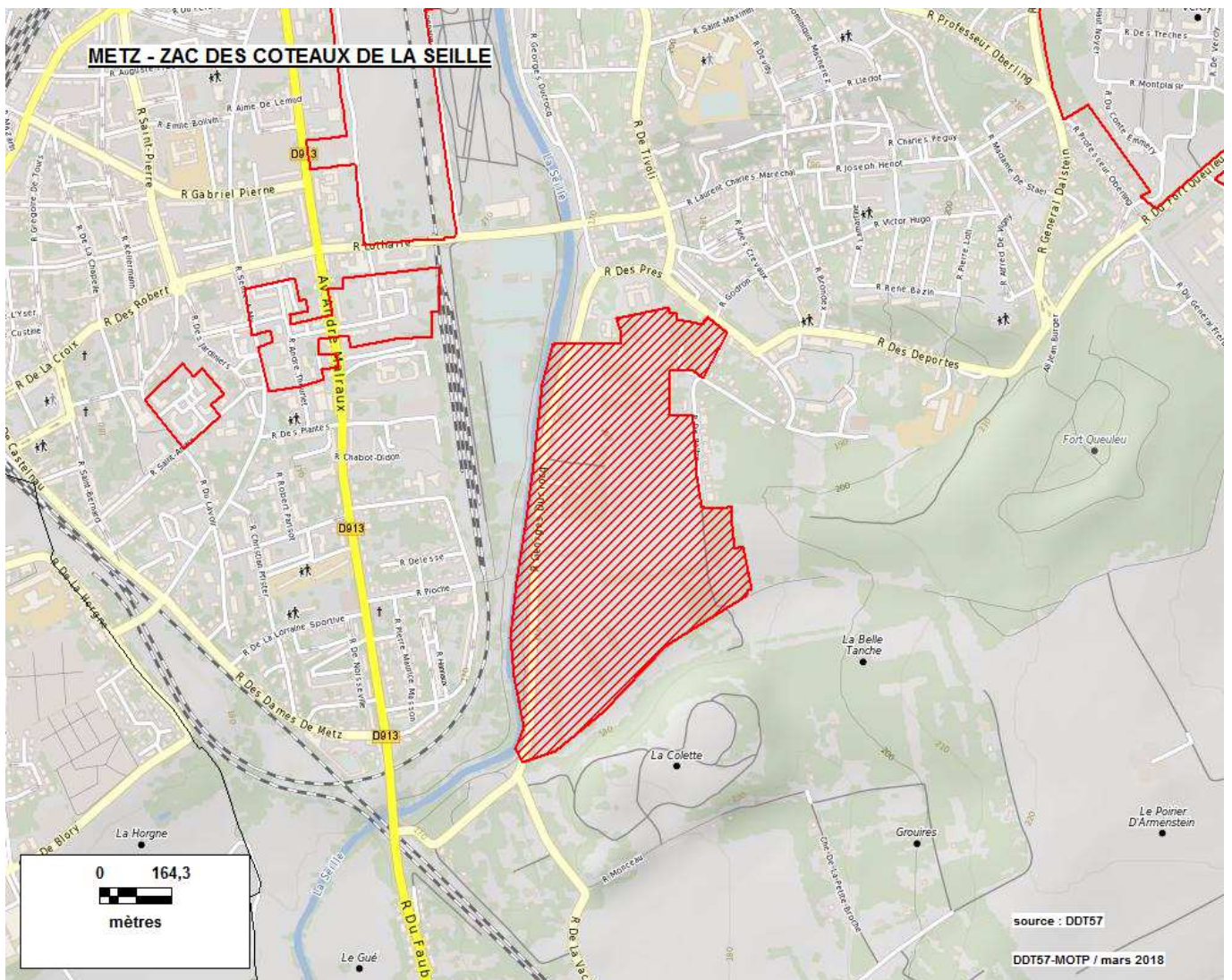
Commune(s) et identifiant unique	Dénomination - année de création	Réfèrent (aménageur)	S. mentionnée (S. calculée)	Logement social	Nature d'aménagement
METZ 5746315	ZAC GRAND PROJET DE VILLE (GPV) de METZ-BORNY - 2004	METZ (SAREMM)	13 ha (13 ha)	60	Habitat Artisanat Services



# Zone d'aménagement concerté

Source : DDT de la Moselle - Date de la donnée : juillet 2017

Commune(s) et identifiant unique	Dénomination - année de création	Réfèrent (aménagement)	S. mentionnée (S. calculée)	Logement social	Nature d'aménagement
<b>METZ</b> 5746316	ZAC DES COTEAUX DE LA SEILLE - 2007	METZ (SAREMM)	32 ha (35 ha)	60 (prév.)	Habitat (17.0 ha) Hôtel - Loisirs Bureaux Commerces (1.5 ha) Services (0.5 ha)

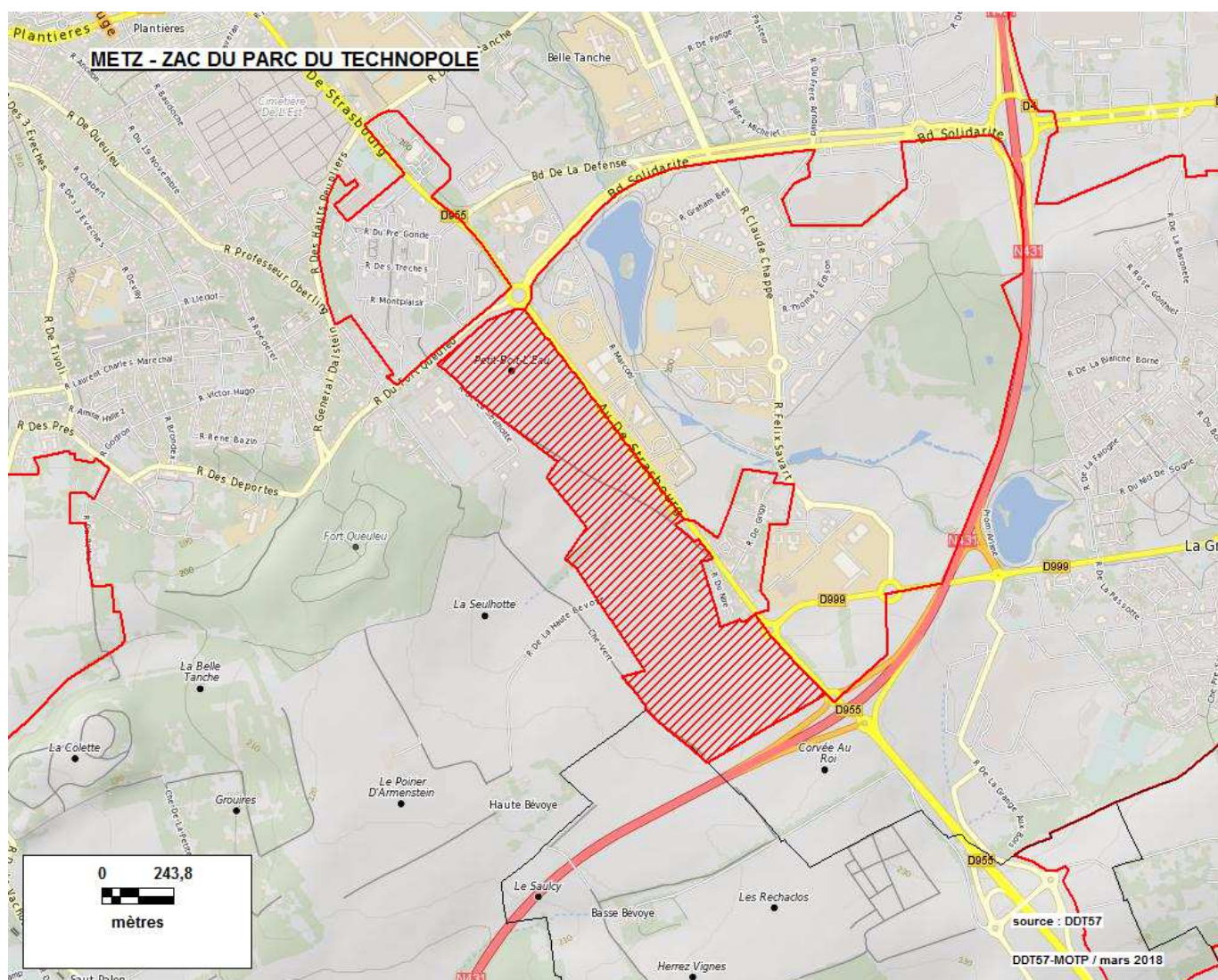




## Zone d'aménagement concerté

Source : DDT de la Moselle - Date de la donnée : juillet 2017

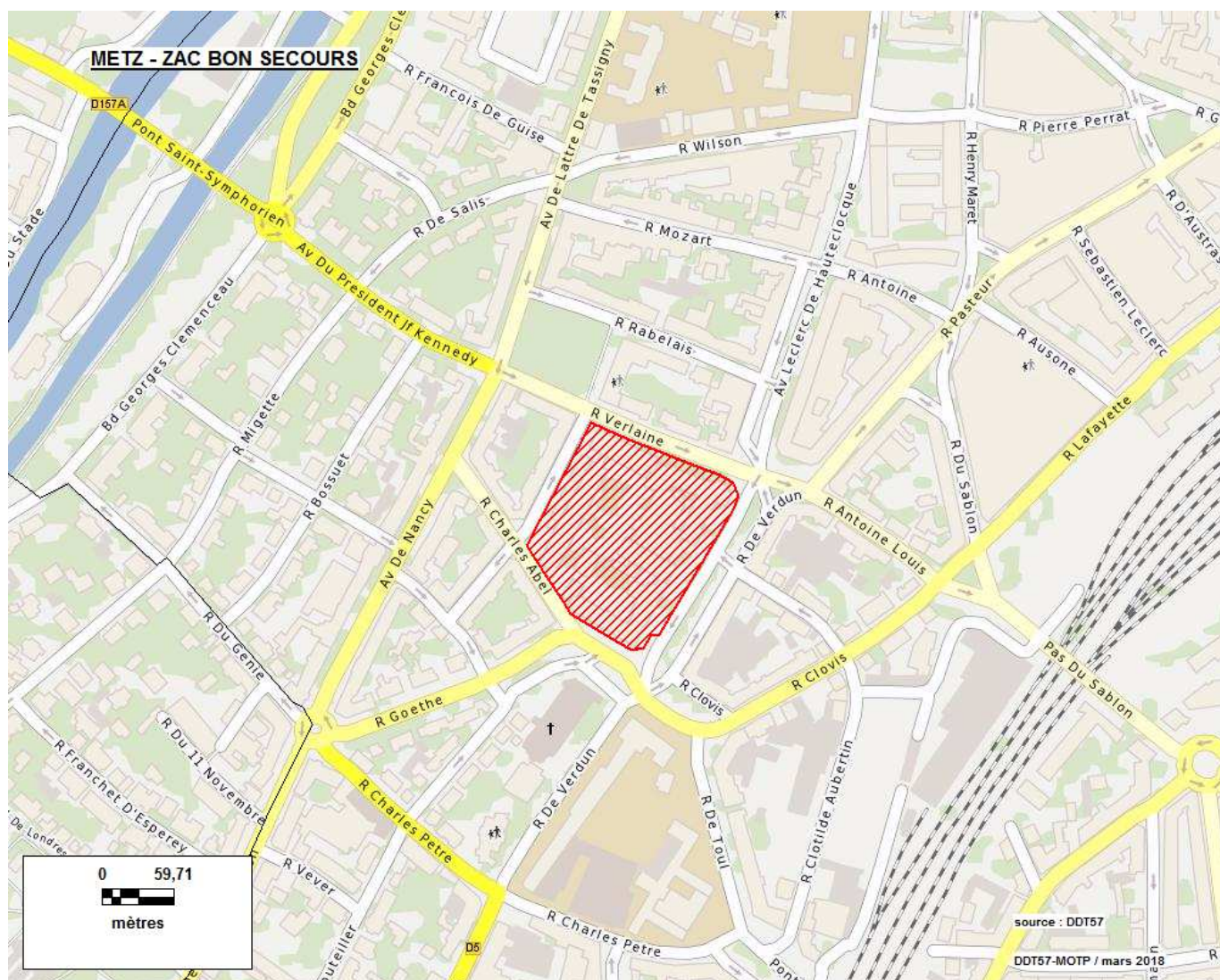
Commune(s) et identifiant unique	Dénomination - année de création	Réfèrent (aménageur)	S. mentionnée (S. calculée)	Logement social	Nature d'aménagement
METZ 5746318	ZAC DU PARC DU TECHNOPOLE - 2010	CA METZ METROPOLE ( )	60 ha (60 ha)		Habitat (7.3 ha) Bureaux (17.0 ha) Commerces (1.4 ha) Artisanat (13.9 ha) Agriculture (3.5 ha)



## Zone d'aménagement concerté

Source : DDT de la Moselle - Date de la donnée : juillet 2017

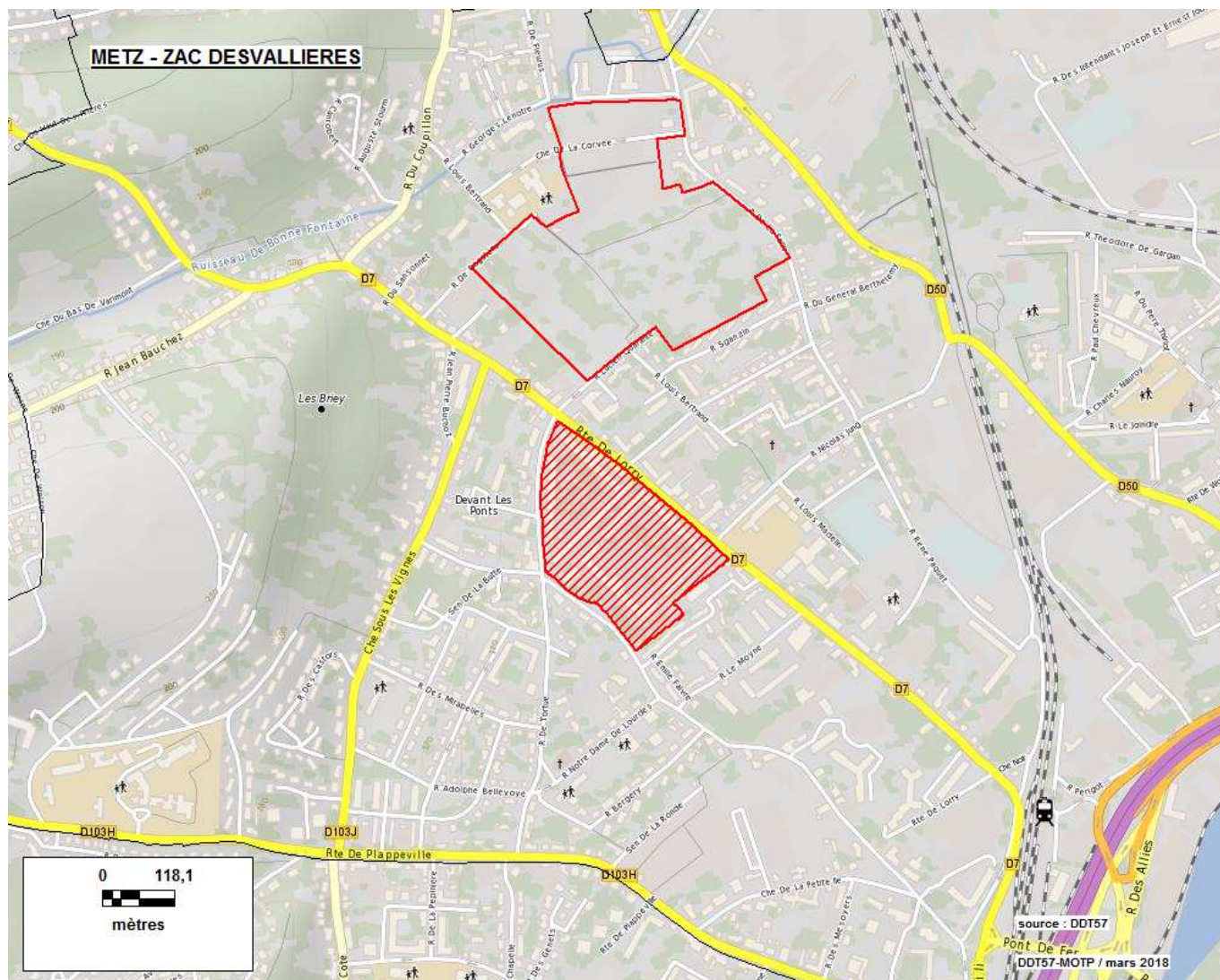
Commune(s) et identifiant unique	Dénomination - année de création	Référent (aménageur)	S. mentionnée (S. calculée)	Logement social	Nature d'aménagement
METZ 5746319	ZAC DE BON SECOURS - 2015	METZ (VILLE DE METZ)	2 ha (2 ha)	oui	Habitat (3.6 ha) Bureaux Commerces



# Zone d'aménagement concerté

Source : DDT de la Moselle - Date de la donnée : juillet 2017

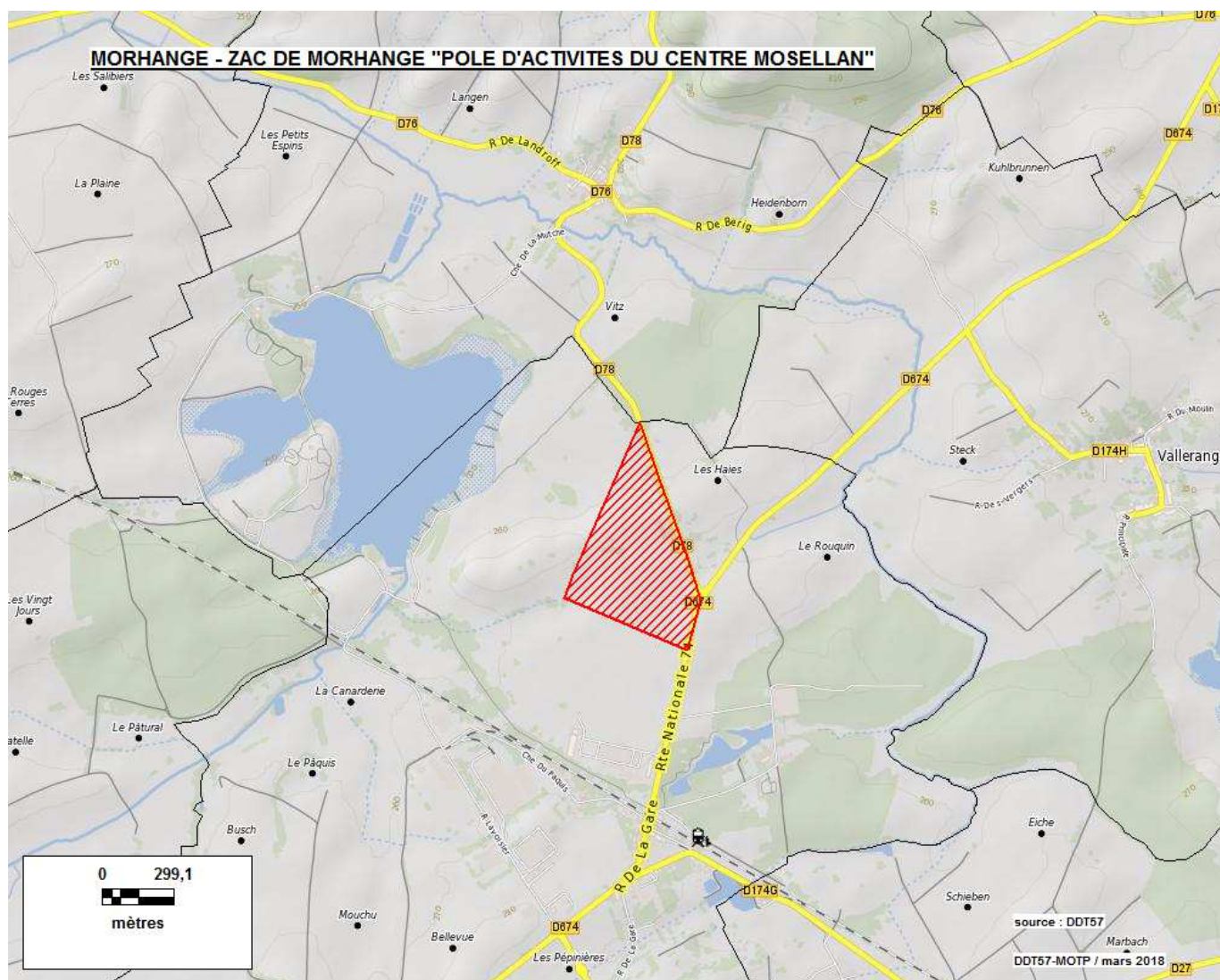
Commune(s) et identifiant unique	Dénomination - année de création	Référent (aménageur)	S. mentionnée (S. calculée)	Logement social	Nature d'aménagement
METZ 5746320	ZAC DESVALLIERES - 2016	METZ ( )	6 ha (6 ha)		Habitat Commerces



## Zone d'aménagement concerté

Source : DDT de la Moselle - Date de la donnée : juillet 2017

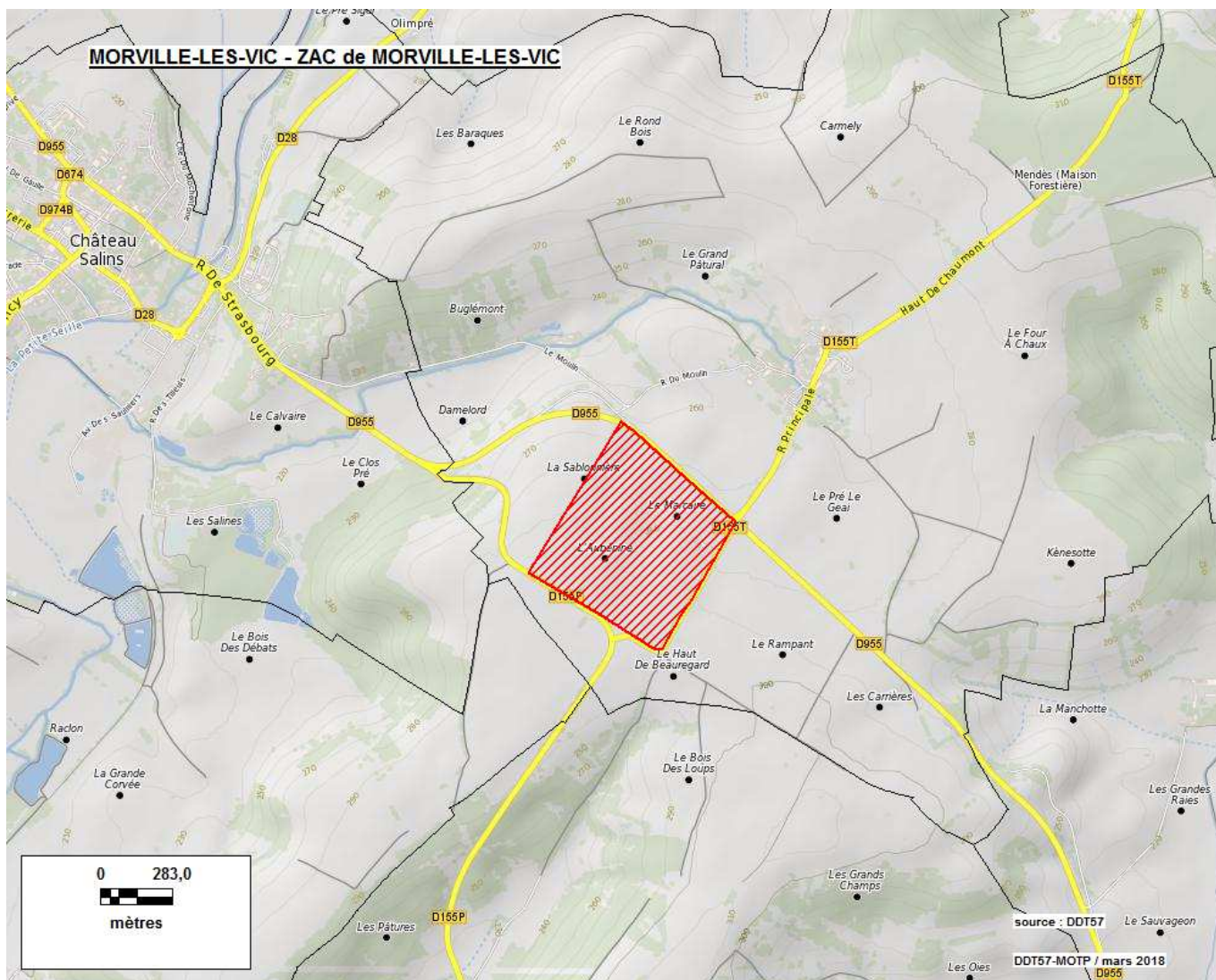
Commune(s) et identifiant unique	Dénomination - année de création	Réfèrent (aménageur)	S. mentionnée (S. calculée)	Logement social	Nature d'aménagement
MORHANGE 5748301	ZAC DE MORHANGE "POLE D'ACTIVITES DU CENTRE MOSELLAN" - 2006	CC DU CENTRE MOSELLAN (SEBL)	27 ha (27 ha)	0	Artisanat Industrie Services



## Zone d'aménagement concerté

Source : DDT de la Moselle - Date de la donnée : juillet 2017

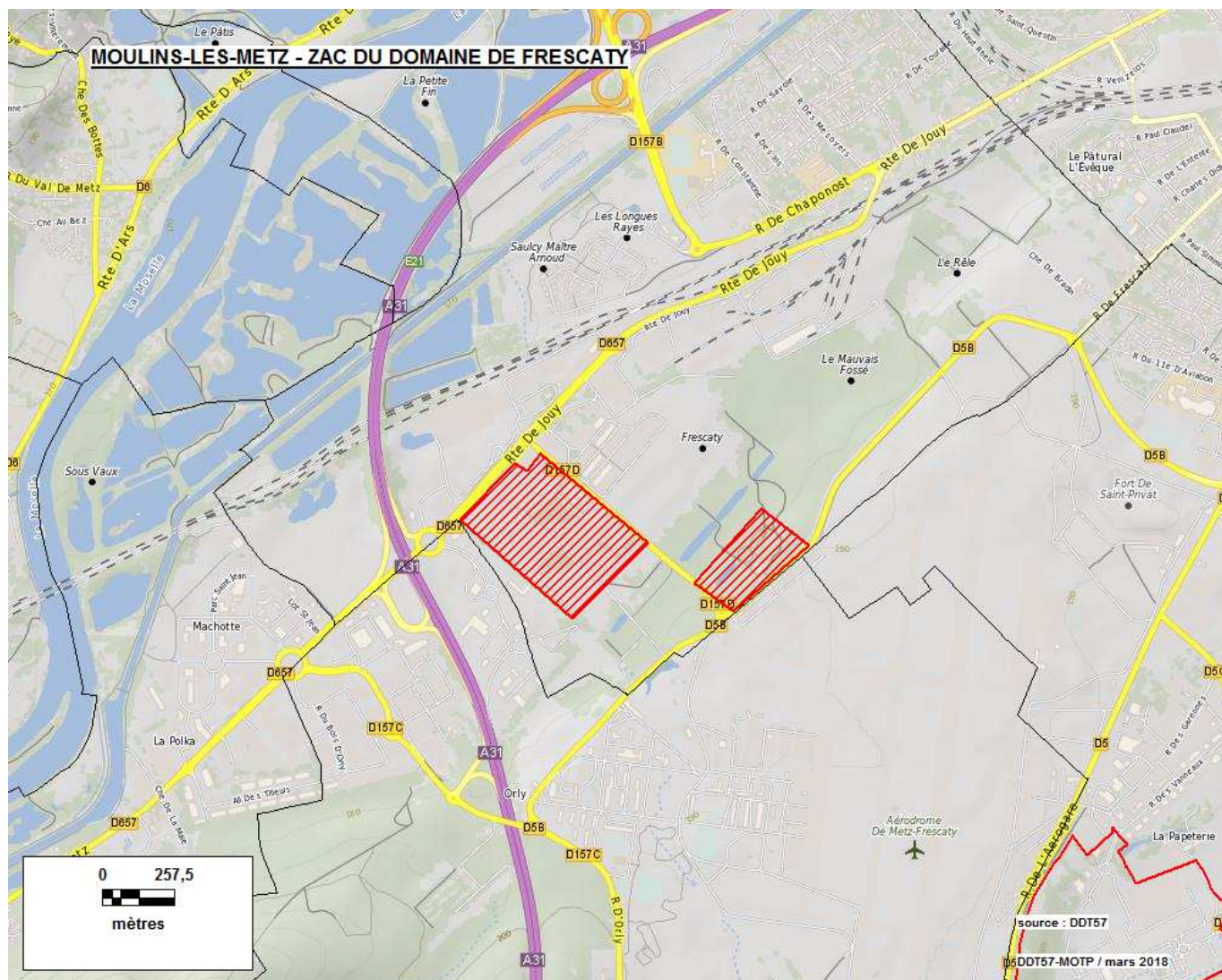
Commune(s) et identifiant unique	Dénomination - année de création	Réfèrent (aménageur)	S. mentionnée (S. calculée)	Logement social	Nature d'aménagement
MORVILLE-LES-VIC 5748501	ZAC DE MORVILLE-LES-VIC - 1997	CC DU SAULNOIS ( )	40 ha (39 ha)	0	Industrie Services



## Zone d'aménagement concerté

Source : DDT de la Moselle - Date de la donnée : juillet 2017

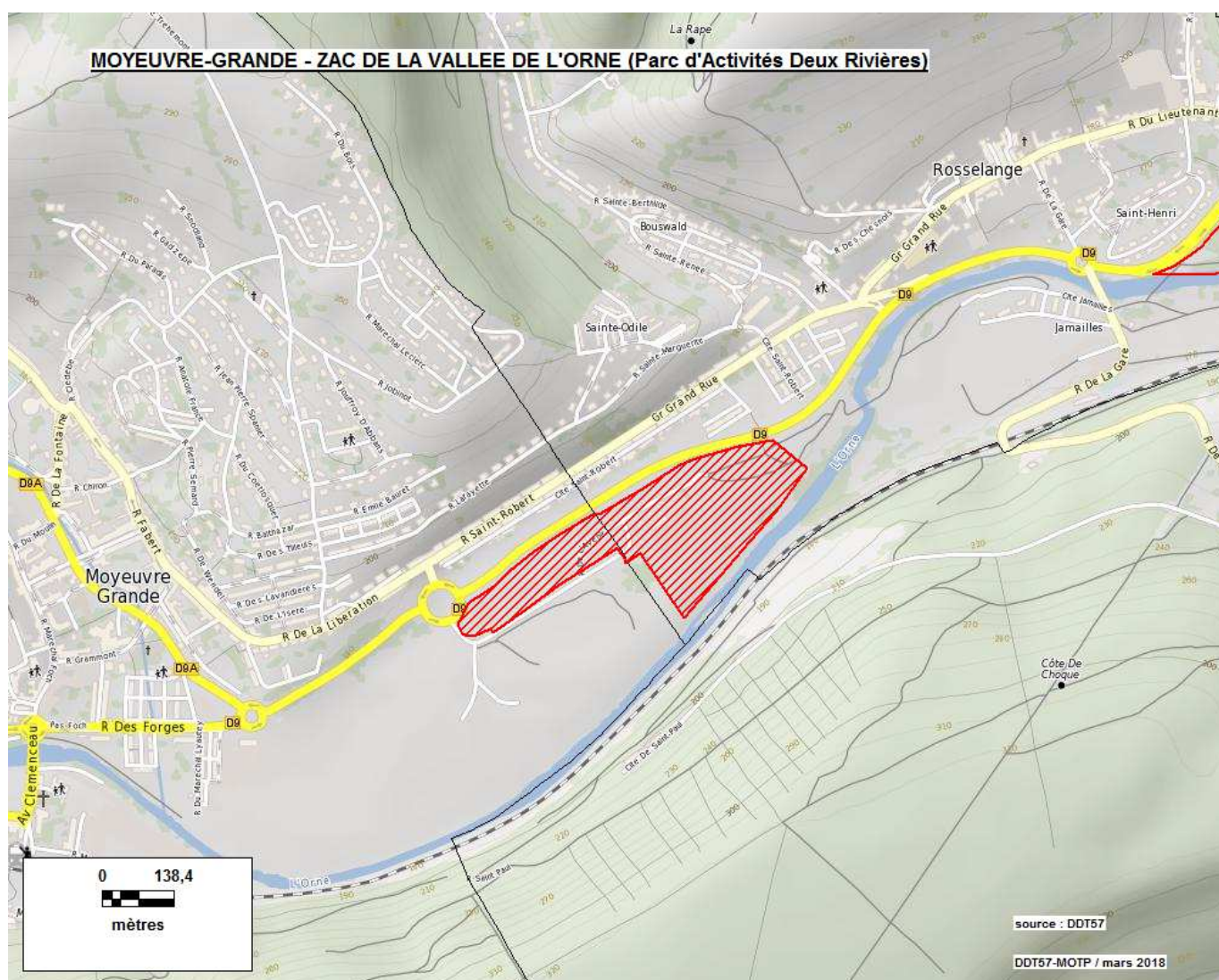
Commune(s) et identifiant unique	Dénomination - année de création	Référent (aménageur)	S. mentionnée (S. calculée)	Logement social	Nature d'aménagement
<b>MOULINS-LES-METZ</b> 5748701	ZAC DU DOMAINE DE FRESCATY - 2014	CA METZ METROPOLE ( )	26 ha (27 ha)		Hôtel - Loisirs Bureaux Commerces Services



# Zone d'aménagement concerté

Source : DDT de la Moselle - Date de la donnée : juillet 2017

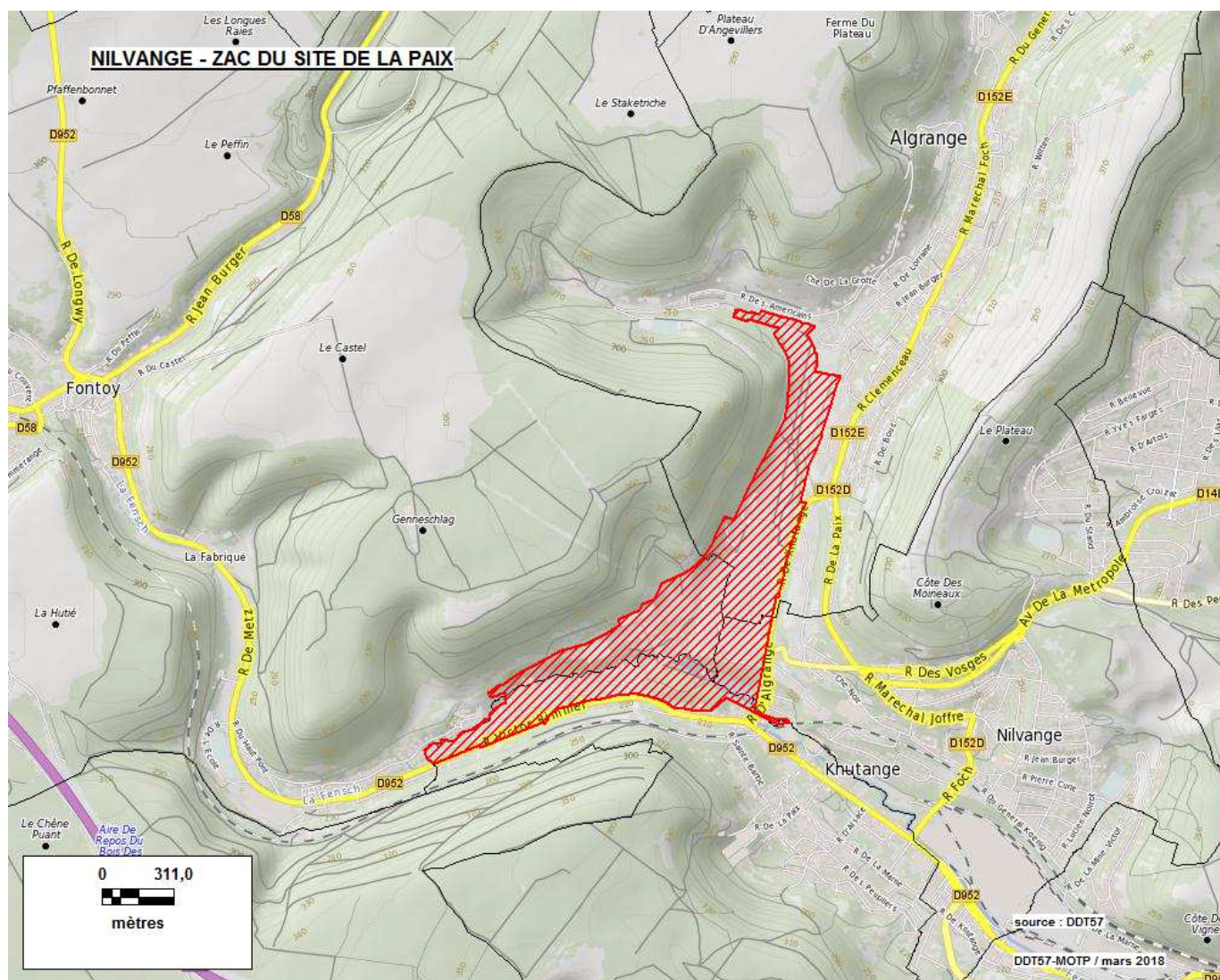
Commune(s) et identifiant unique	Dénomination - année de création	Réfèrent (aménageur)	S. mentionnée (S. calculée)	Logement social	Nature d'aménagement
MOYEUVRE-GRANDE / ROSSELANGE 5749101	ZAC DE LA VALLEE DE L'ORNE (Parc d'Activités Deux Rivières) - 1986	S.I.I.V.O. (S.I.I.V.O.)	10 ha (9 ha)	0	Artisanat Industrie Services



# Zone d'aménagement concerté

Source : DDT de la Moselle - Date de la donnée : juillet 2017

Commune(s) et identifiant unique	Dénomination - année de création	Réfèrent (aménageur)	S. mentionnée (S. calculée)	Logement social	Nature d'aménagement
NILVANGE / KNUTANGE / ALGRANGE 5750801	ZAC DU SITE DE LA PAIX - 1994	CA VAL DE FENSCH (anciennement SIAPAIX) (S.I.A.PAIX)	69 ha (76 ha)	0	Habitat Hôtel - Loisirs Services

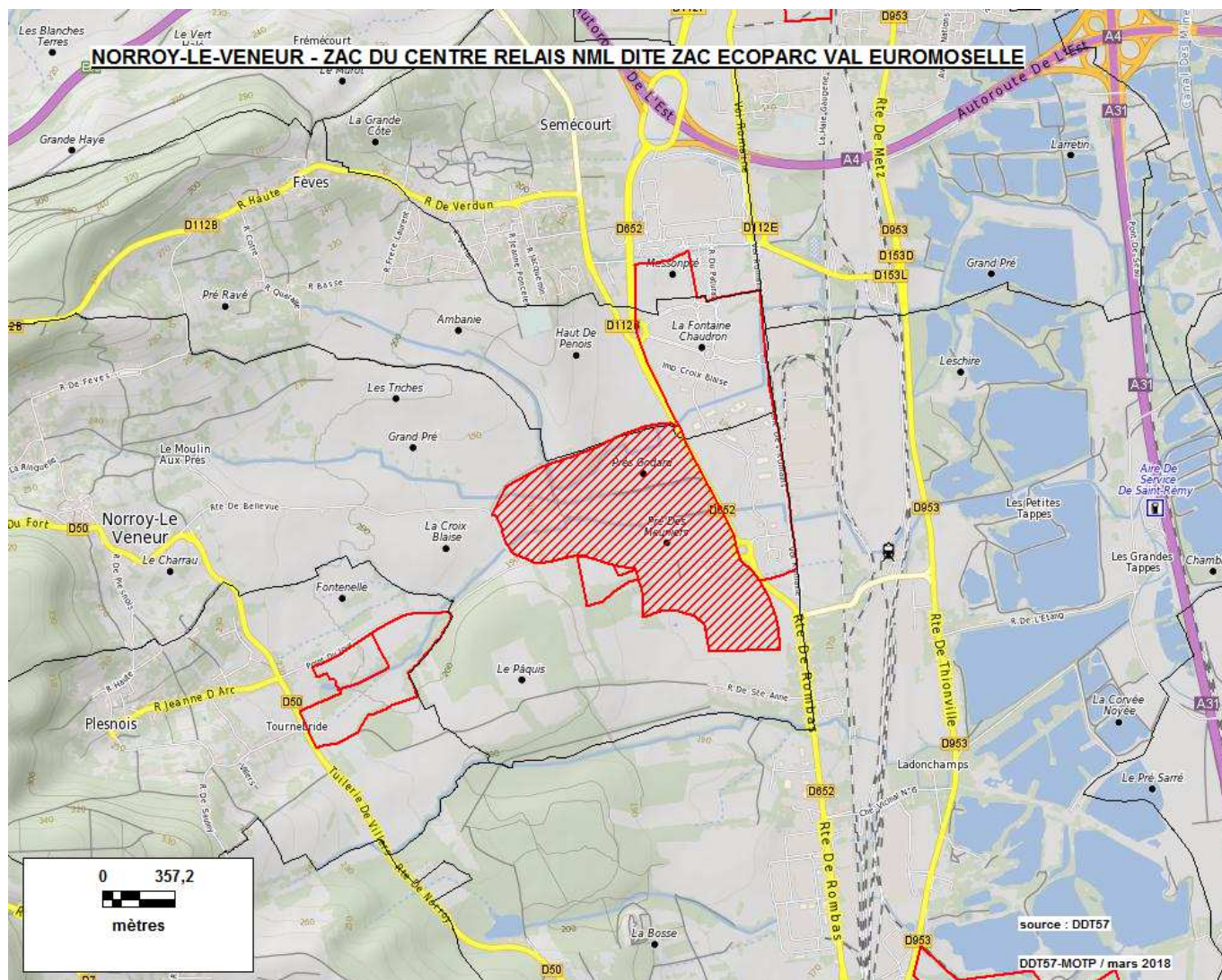




## Zone d'aménagement concerté

Source : DDT de la Moselle - Date de la donnée : juillet 2017

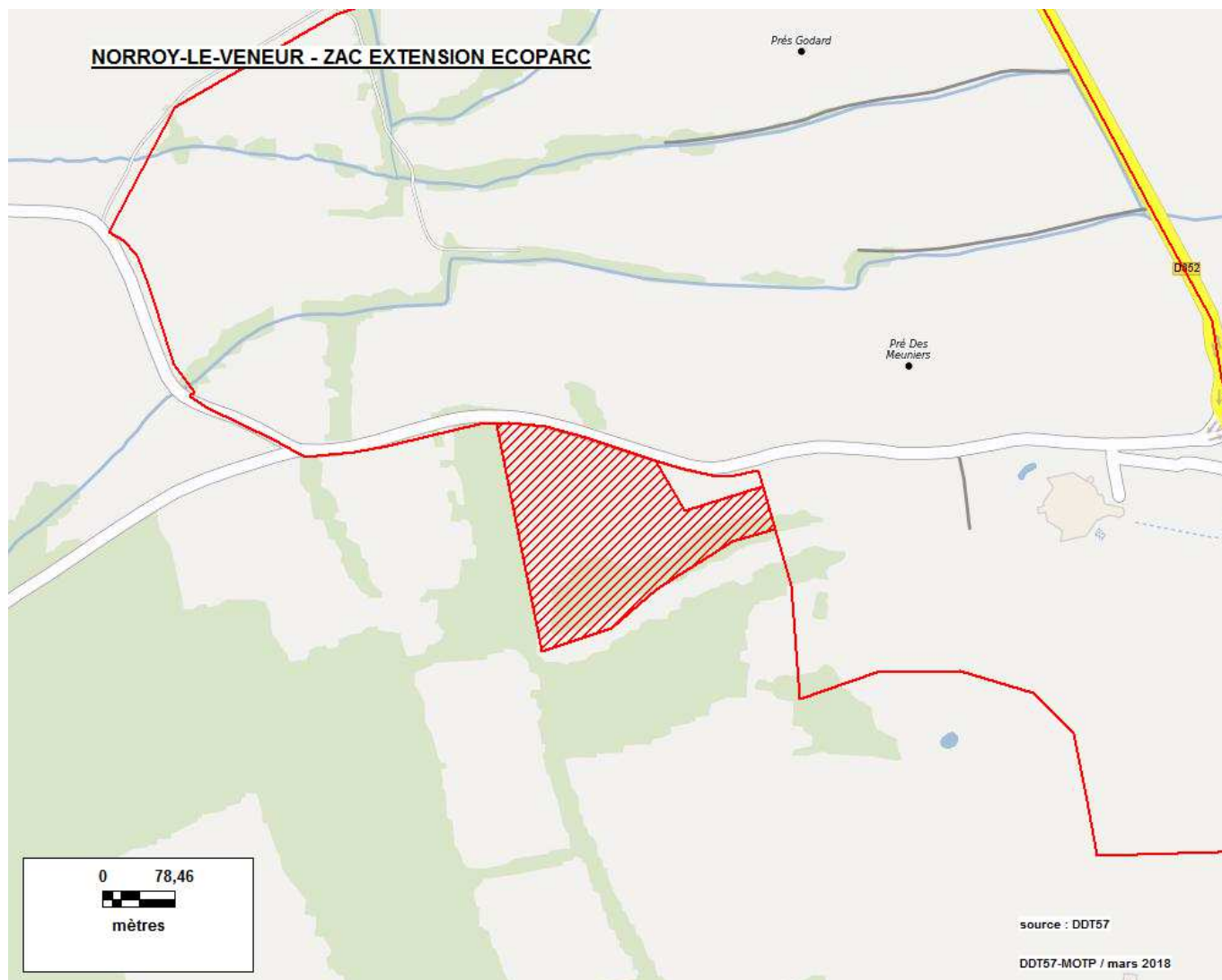
Commune(s) et identifiant unique	Dénomination - année de création	Réfèrent (aménageur)	S. mentionnée (S. calculée)	Logement social	Nature d'aménagement
<b>NORROY-LE-VEEUR</b> 5751101	ZAC DU CENTRE RELAIS NML DITE ZAC ECOPARC VAL EUROMOSELLE - 1986	CC RIVES DE MOSELLE (anciennement CC de Maizières-les-Metz) (EUROMOSELLE DEVELOPPEMENT)	78 ha (82 ha)	0	Hôtel - Loisirs Services



## Zone d'aménagement concerté

Source : DDT de la Moselle - Date de la donnée : juillet 2017

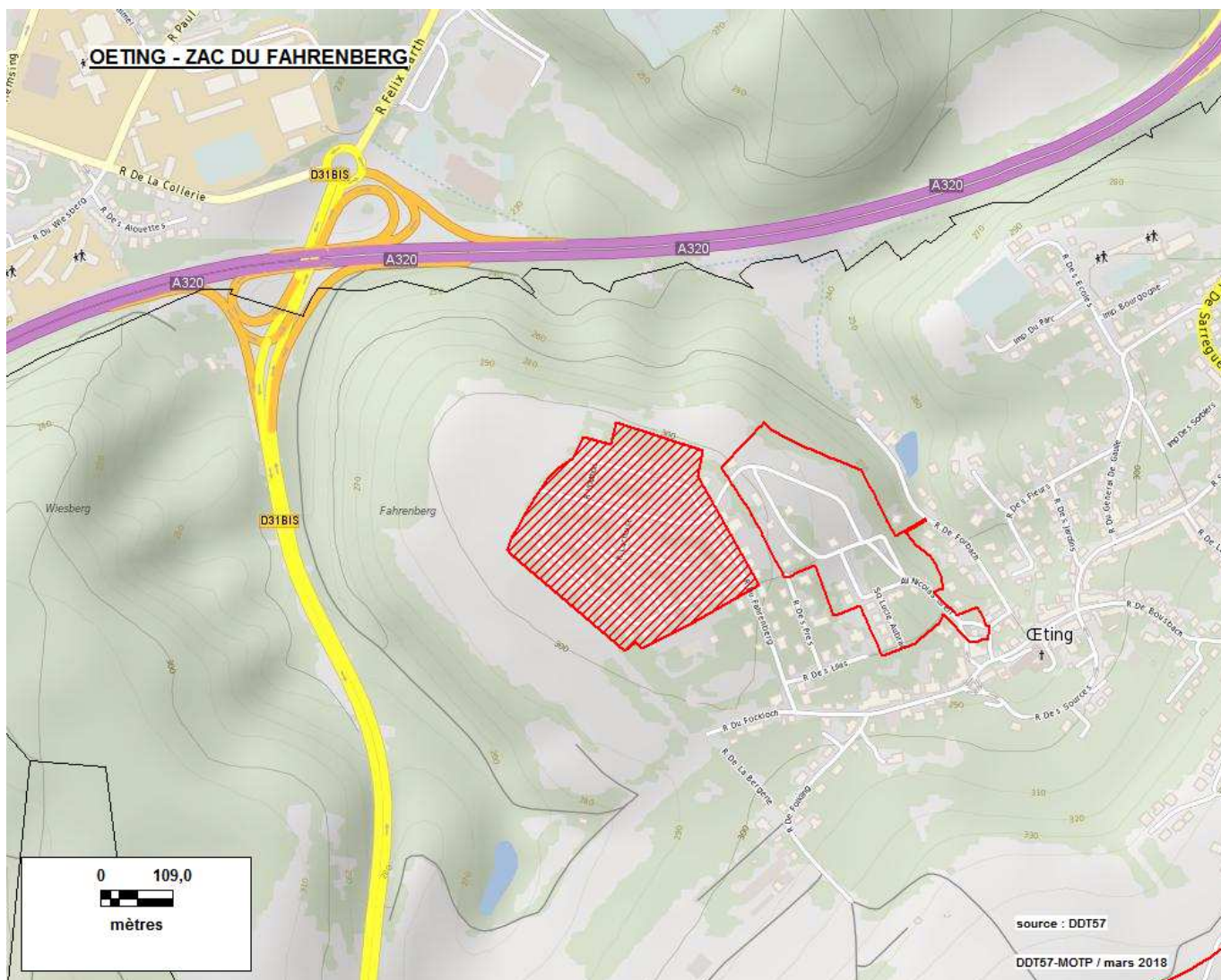
Commune(s) et identifiant unique	Dénomination - année de création	Référent (aménageur)	S. mentionnée (S. calculée)	Logement social	Nature d'aménagement
NORROY-LE-VENEUR 5751102	ZAC EXTENSION ECOPARC - 2007	CC RIVES DE MOSELLE (anciennement CC de Maizières-les-Metz )	13 ha (4 ha)		



# Zone d'aménagement concerté

Source : DDT de la Moselle - Date de la donnée : juillet 2017

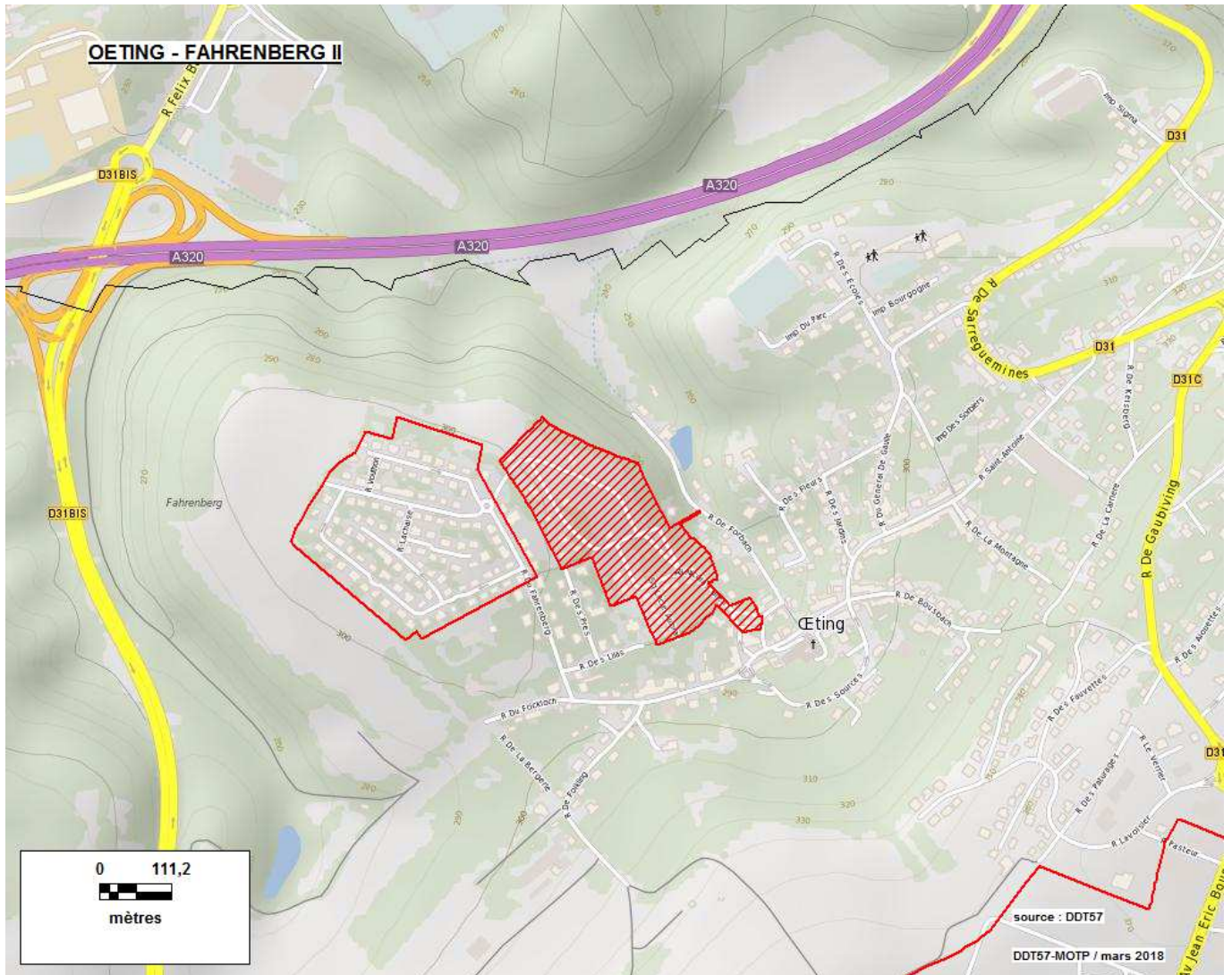
Commune(s) et identifiant unique	Dénomination - année de création	Référent (aménageur)	S. mentionnée (S. calculée)	Logement social	Nature d'aménagement
OETING 5752101	ZAC DU FAHRENBURG - 1985	OETING (COMMUNE DE OETING)	14 ha (8 ha)	0	Habitat (6.5 ha)



# Zone d'aménagement concerté

Source : DDT de la Moselle - Date de la donnée : juillet 2017

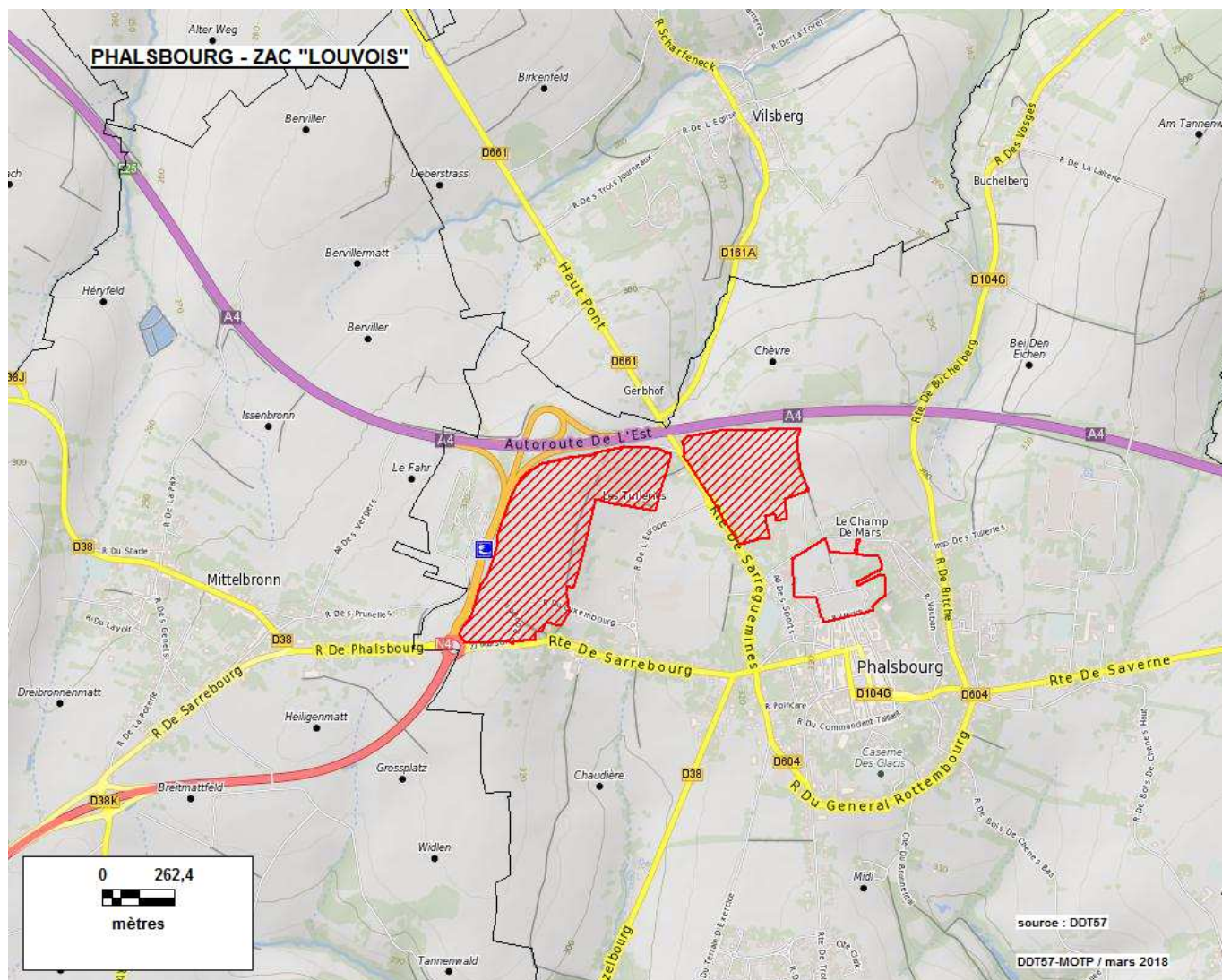
Commune(s) et identifiant unique	Dénomination - année de création	Réfèrent (aménagement)	S. mentionnée (S. calculée)	Logement social	Nature d'aménagement
OETING 5752102	ZAC FAHRENBURG II - 2000	OETING (COMMUNE DE OETING)	6 ha (6 ha)	0	Habitat (1.7 ha) Artisanat (0.0 ha)



## Zone d'aménagement concerté

Source : DDT de la Moselle - Date de la donnée : juillet 2017

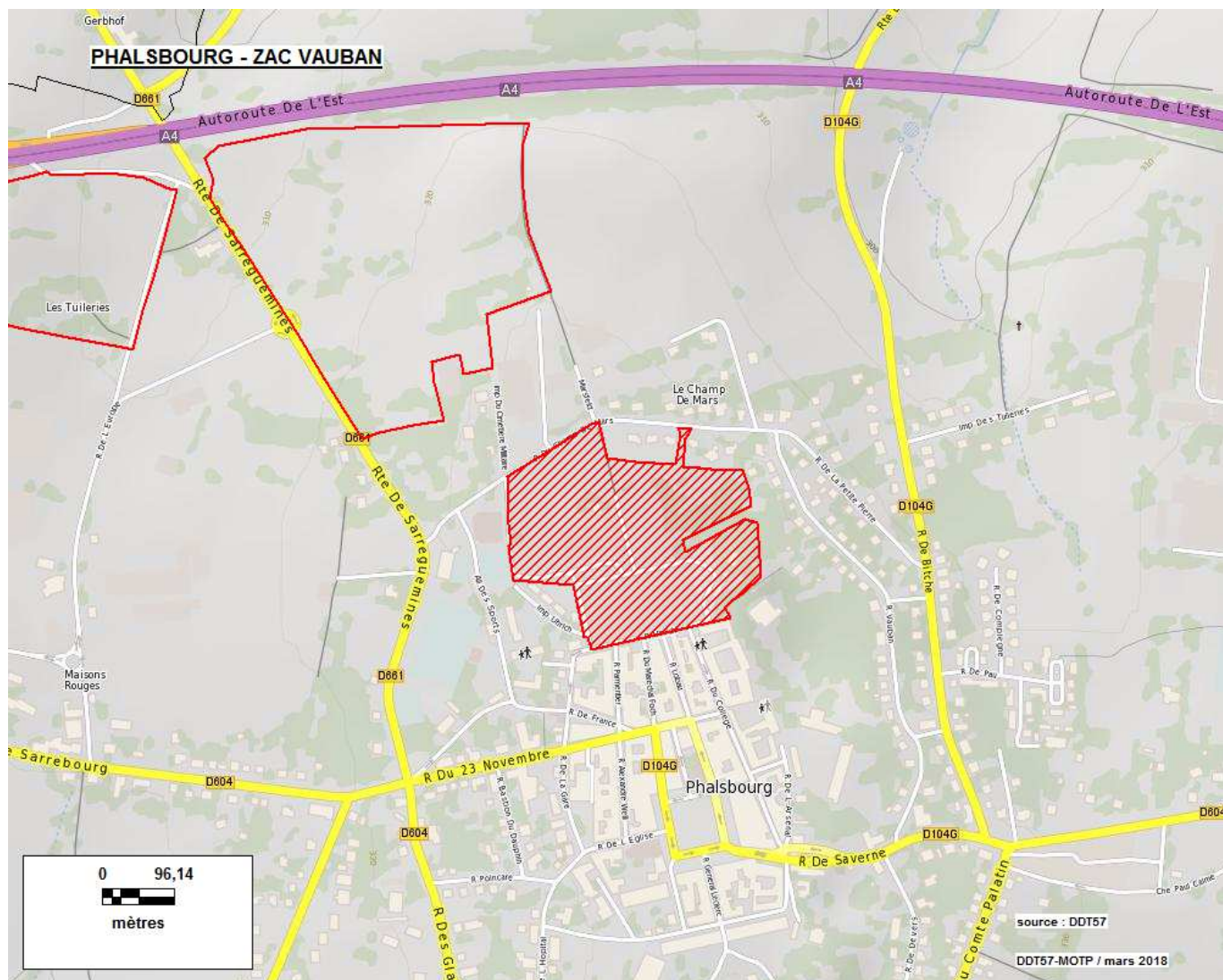
Commune(s) et identifiant unique	Dénomination - année de création	Réfèrent (aménageur)	S. mentionnée (S. calculée)	Logement social	Nature d'aménagement
PHALSBOURG 5754001	ZAC LOUVOIS - 2005	PHALSBOURG (SESA)	39 ha (39 ha)	0	Bureaux (1.5 ha) Commerces (2.5 ha) Artisanat (1.0 ha) Services (5.0 ha)



## Zone d'aménagement concerté

Source : DDT de la Moselle - Date de la donnée : juillet 2017

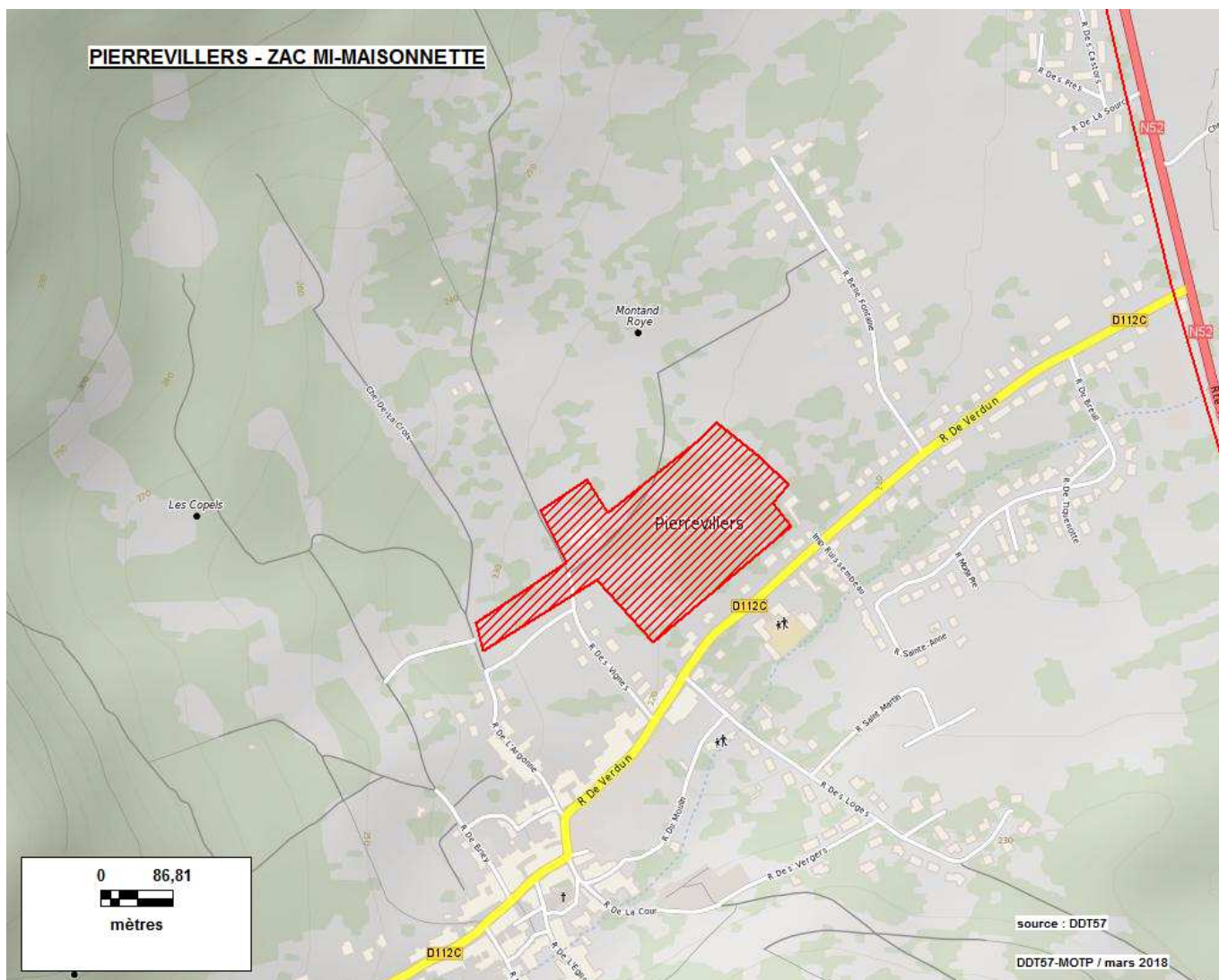
Commune(s) et identifiant unique	Dénomination - année de création	Réfèrent (aménageur)	S. mentionnée (S. calculée)	Logement social	Nature d'aménagement
PHALSBURG 5754002	ZAC VAUBAN - 2005	PHALSBURG (SESA)	7 ha (7 ha)		Habitat Commerces



## Zone d'aménagement concerté

Source : DDT de la Moselle - Date de la donnée : juillet 2017

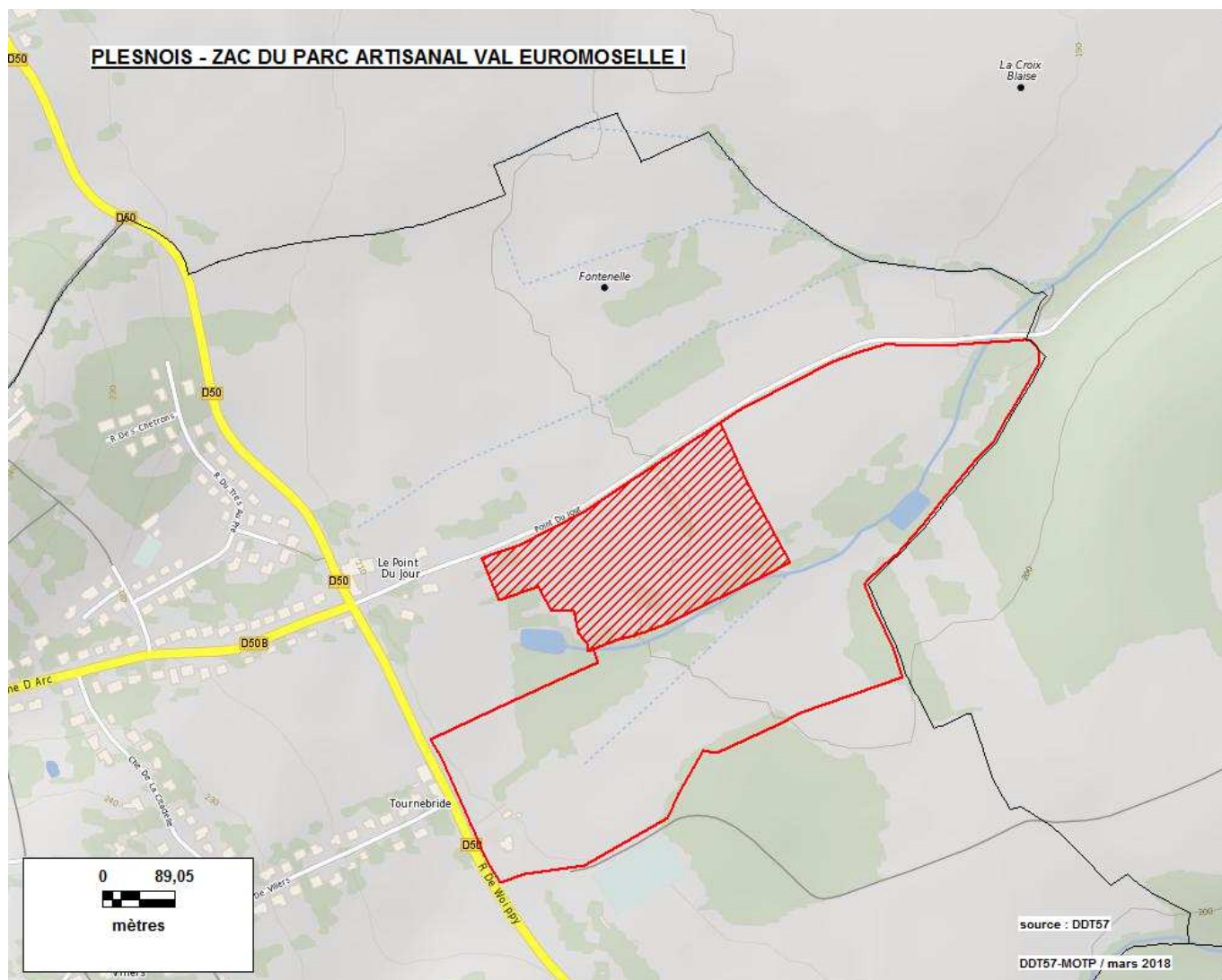
Commune(s) et identifiant unique	Dénomination - année de création	Réfèrent (aménageur)	S. mentionnée (S. calculée)	Logement social	Nature d'aménagement
PIERREVILLERS 5754301	ZAC MI-MAISONNETTE - 2014	PIERREVILLERS ( )	5 ha (5 ha)		Habitat



## Zone d'aménagement concerté

Source : DDT de la Moselle - Date de la donnée : juillet 2017

Commune(s) et identifiant unique	Dénomination - année de création	Réfèrent (aménageur)	S. mentionnée (S. calculée)	Logement social	Nature d'aménagement
PLESNOIS 5754601	ZAC DU PARC ARTISANAL VAL EUROMOSELLE I - 2007	CC RIVES DE MOSELLE (anciennement CC de Maizières-les-Metz) ( )	5 ha (5 ha)	0	Artisanat

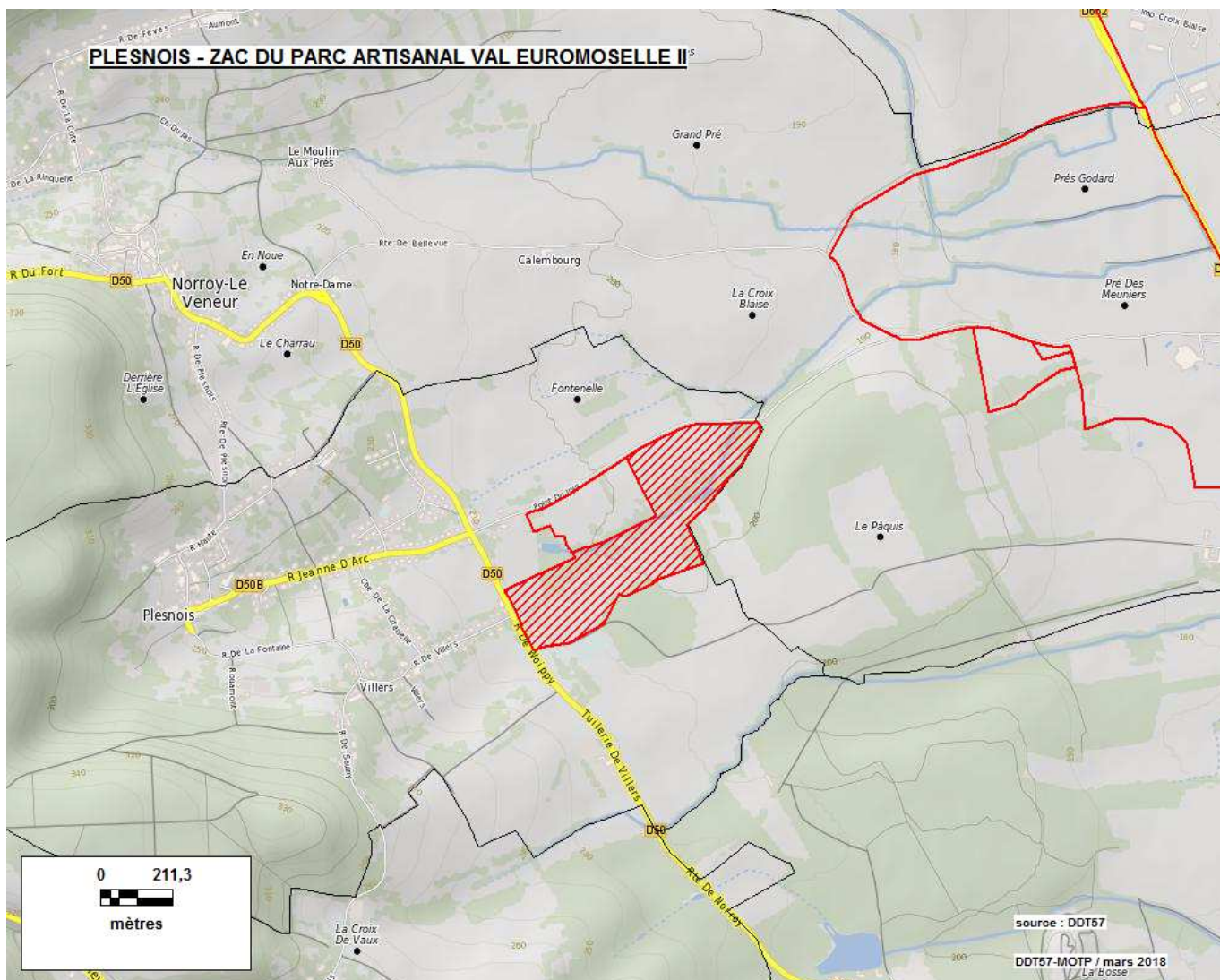




## Zone d'aménagement concerté

Source : DDT de la Moselle - Date de la donnée : juillet 2017

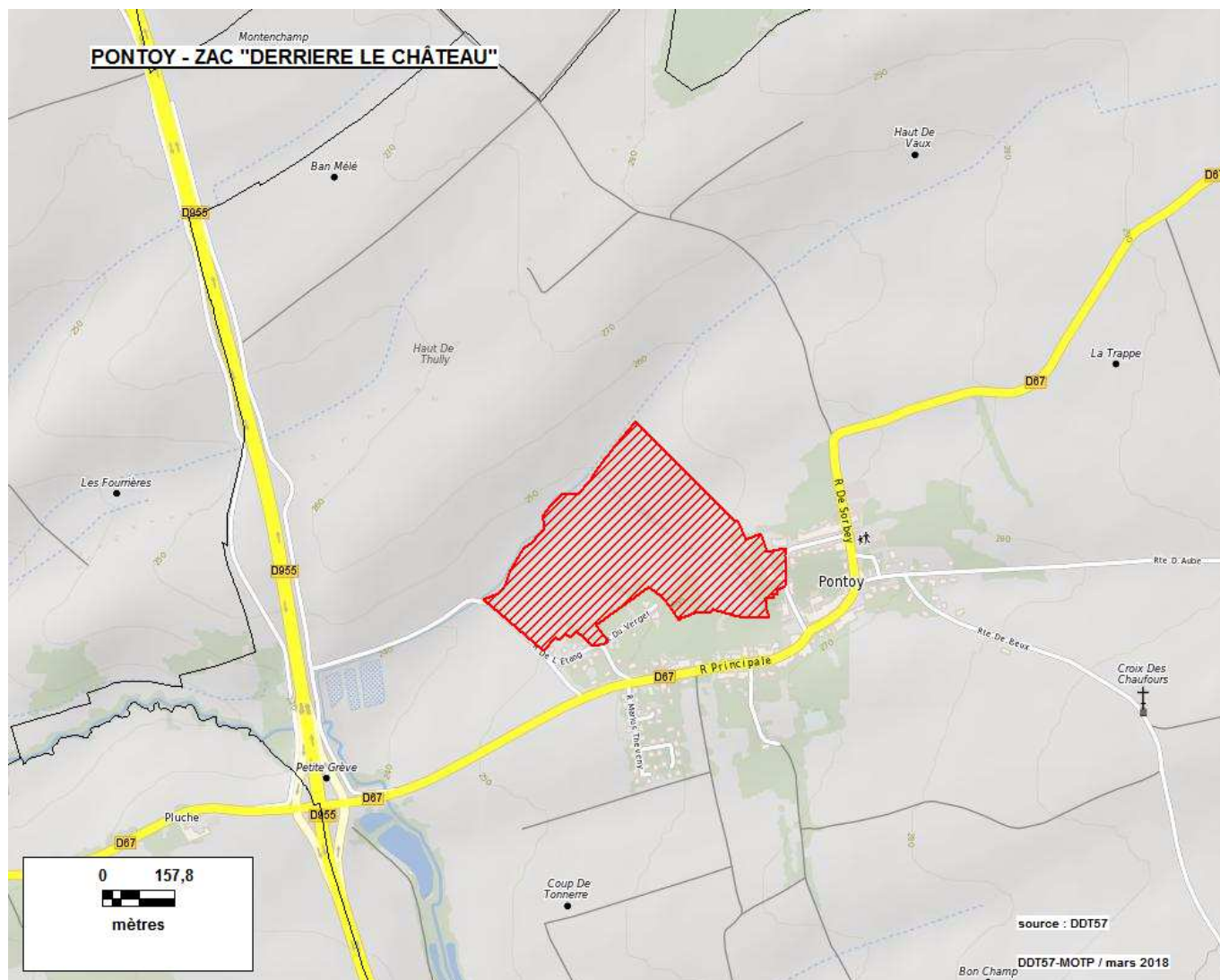
Commune(s) et identifiant unique	Dénomination - année de création	Référent (aménageur)	S. mentionnée (S. calculée)	Logement social	Nature d'aménagement
PLESNOIS 5754602	ZAC DU PARC ARTISANAL VAL EUROMOSELLE II - 2007	CC RIVES DE MOSELLE (anciennement CC de Maizières-les-Metz) ( )	18 ha (18 ha)		Artisanat



# Zone d'aménagement concerté

Source : DDT de la Moselle - Date de la donnée : juillet 2017

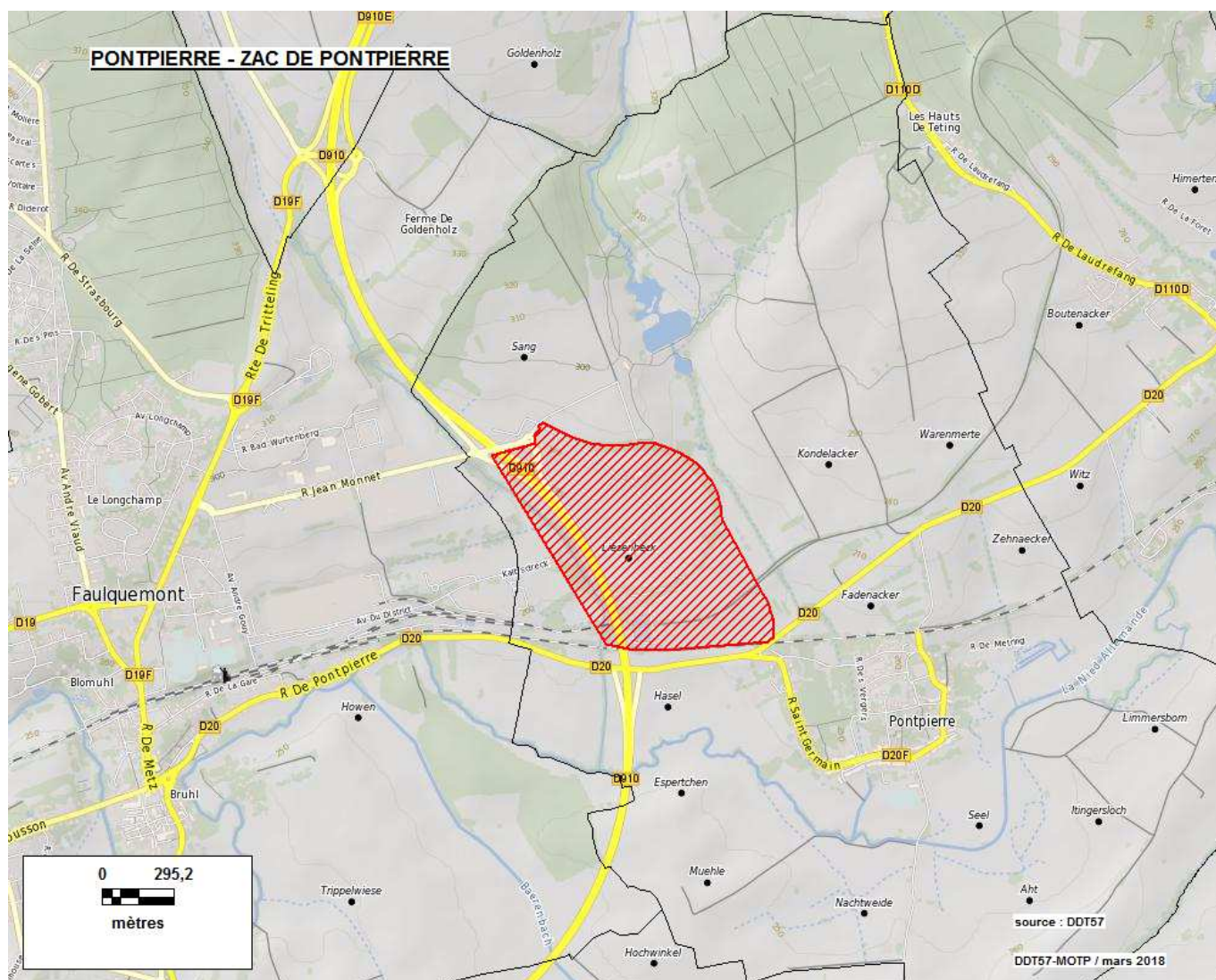
Commune(s) et identifiant unique	Dénomination - année de création	Référent (aménageur)	S. mentionnée (S. calculée)	Logement social	Nature d'aménagement
PONTOY 5754801	ZAC "DERRIERE LE CHÂTEAU" - 2007	PONTOY (SODEVAM)	17 ha (17 ha)		Habitat



# Zone d'aménagement concerté

Source : DDT de la Moselle - Date de la donnée : juillet 2017

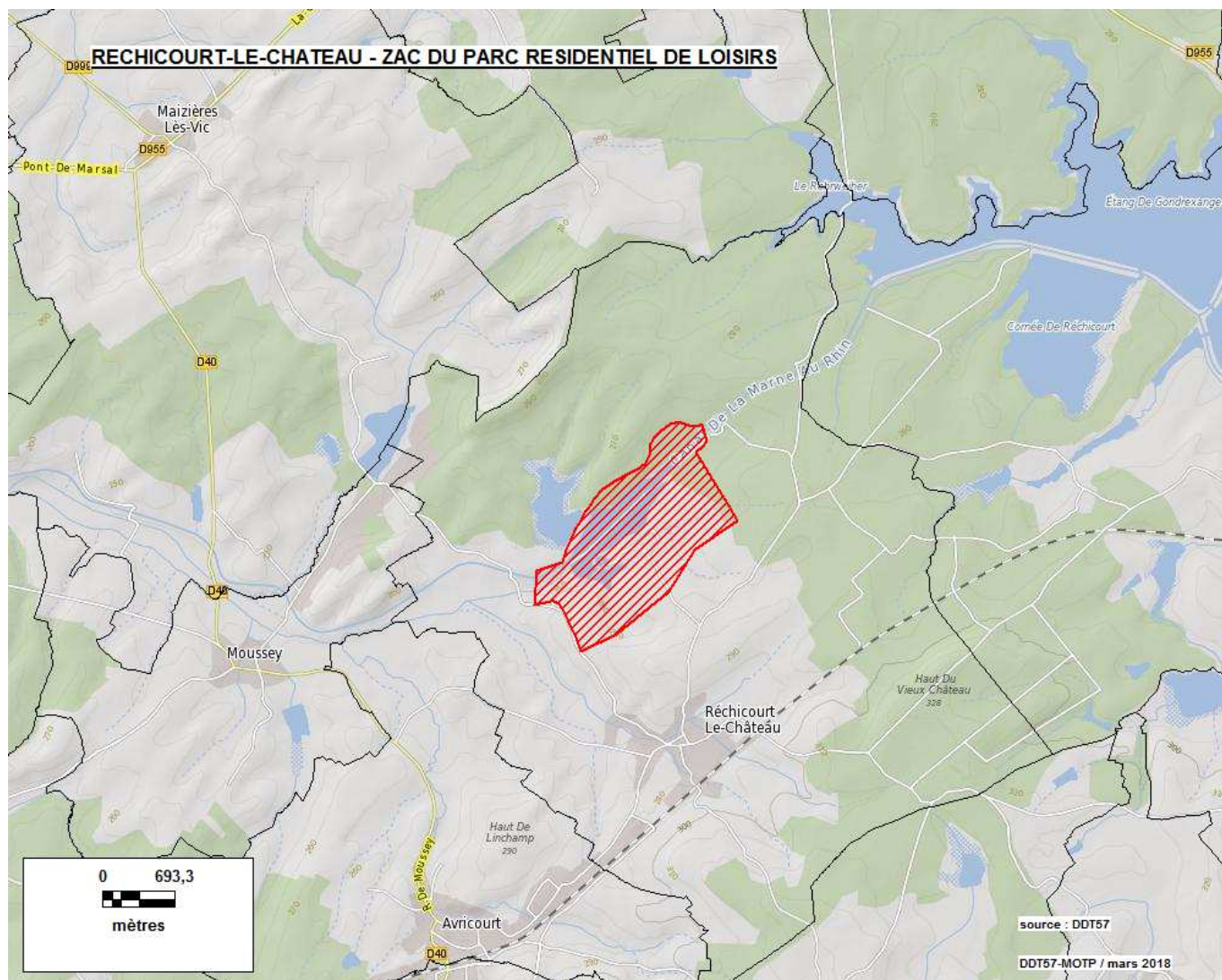
Commune(s) et identifiant unique	Dénomination - année de création	Réfèrent (aménageur)	S. mentionnée (S. calculée)	Logement social	Nature d'aménagement
PONTPIERRE 5754901	ZAC DE PONTPIERRE - 1997	CC DU DISTRICT URBAIN DE FAULQUEMONT (SEBL)	50 ha (66 ha)	0	



## Zone d'aménagement concerté

Source : DDT de la Moselle - Date de la donnée : juillet 2017

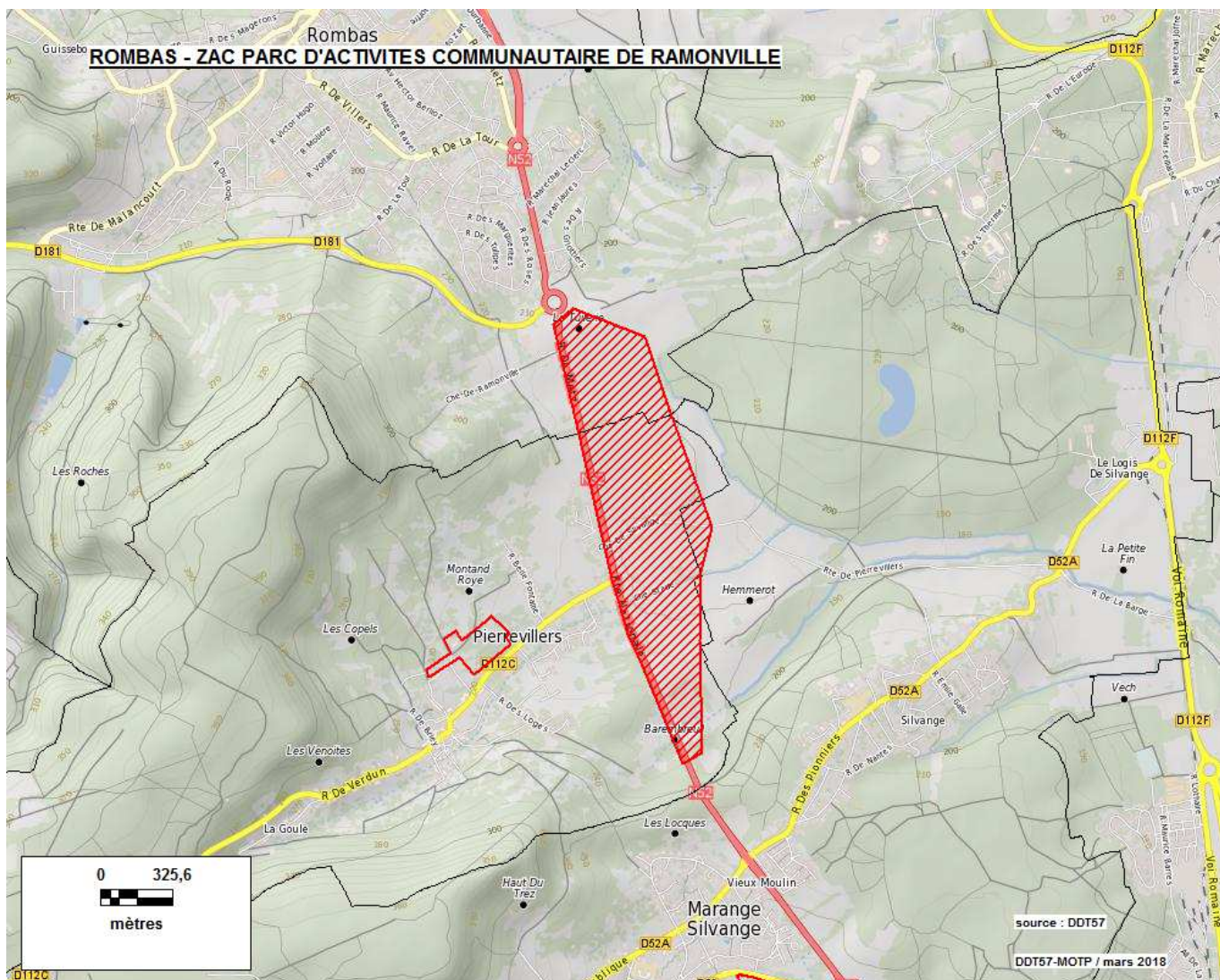
Commune(s) et identifiant unique	Dénomination - année de création	Référent (aménageur)	S. mentionnée (S. calculée)	Logement social	Nature d'aménagement
RECHICOURT-LE-CHÂTEAU 5756401	ZAC DU PARC RESIDENTIEL DE LOISIRS - 1988	RECHICOURT LE CHÂTEAU (S.C.I. RECHICOURT-LE- CHÂTEAU)	180 ha (206 ha)		Habitat (3.0 ha) Hôtel - Loisirs (2.0 ha) Services (4.0 ha)



# Zone d'aménagement concerté

Source : DDT de la Moselle - Date de la donnée : juillet 2017

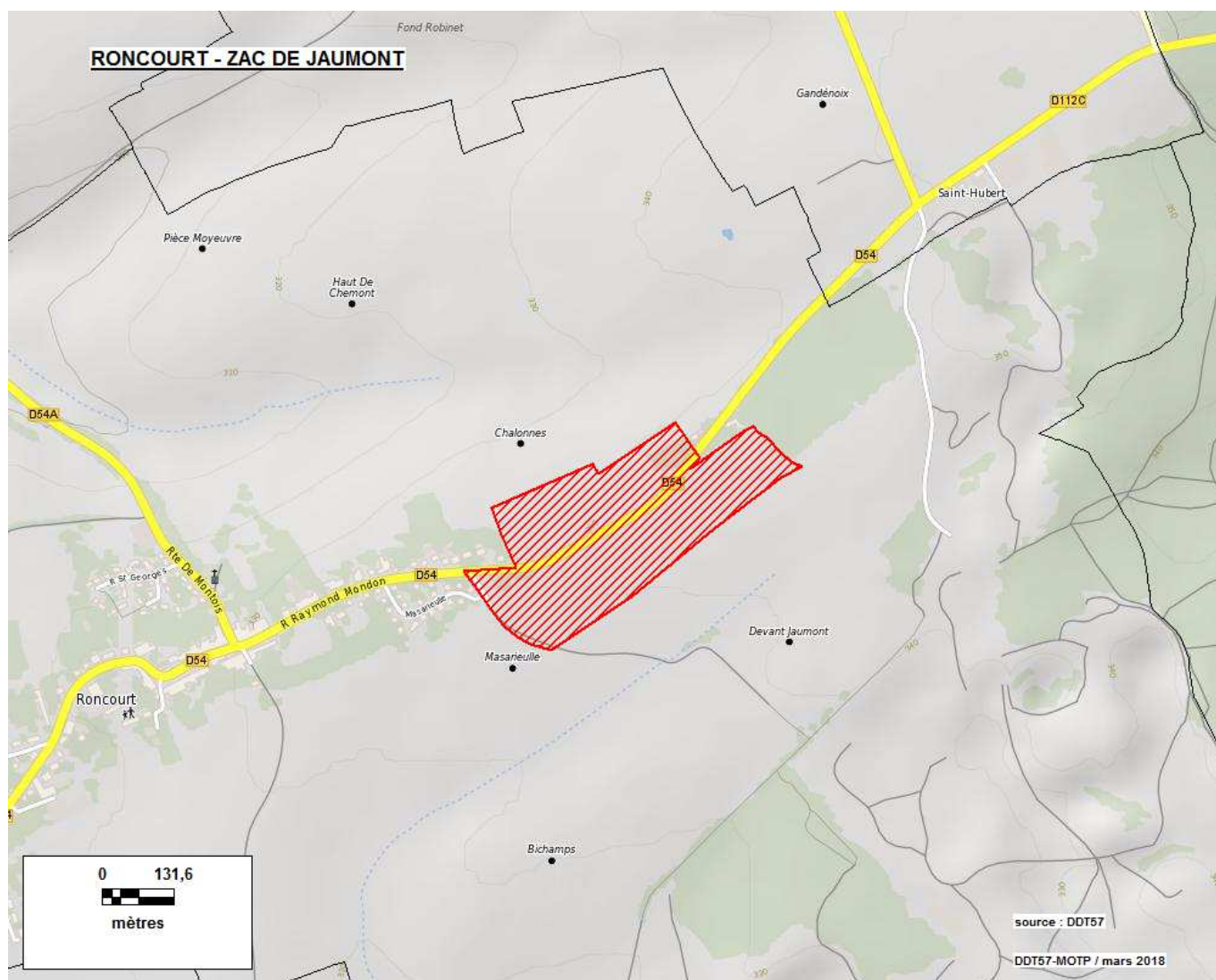
Commune(s) et identifiant unique	Dénomination - année de création	Référent (aménageur)	S. mentionnée (S. calculée)	Logement social	Nature d'aménagement
<b>ROMBAS / PIERREVILLERS / MARANGE-SILVANGE 5759103</b>	ZAC PARC D'ACTIVITES COMMUNAUTAIRE DE RAMONVILLE - 2004	CC PAYS ORNE-MOSELLE (CC PAYS ORNE-MOSELLE)	69 ha (74 ha)		Habitat Commerces Artisanat Services



# Zone d'aménagement concerté

Source : DDT de la Moselle - Date de la donnée : juillet 2017

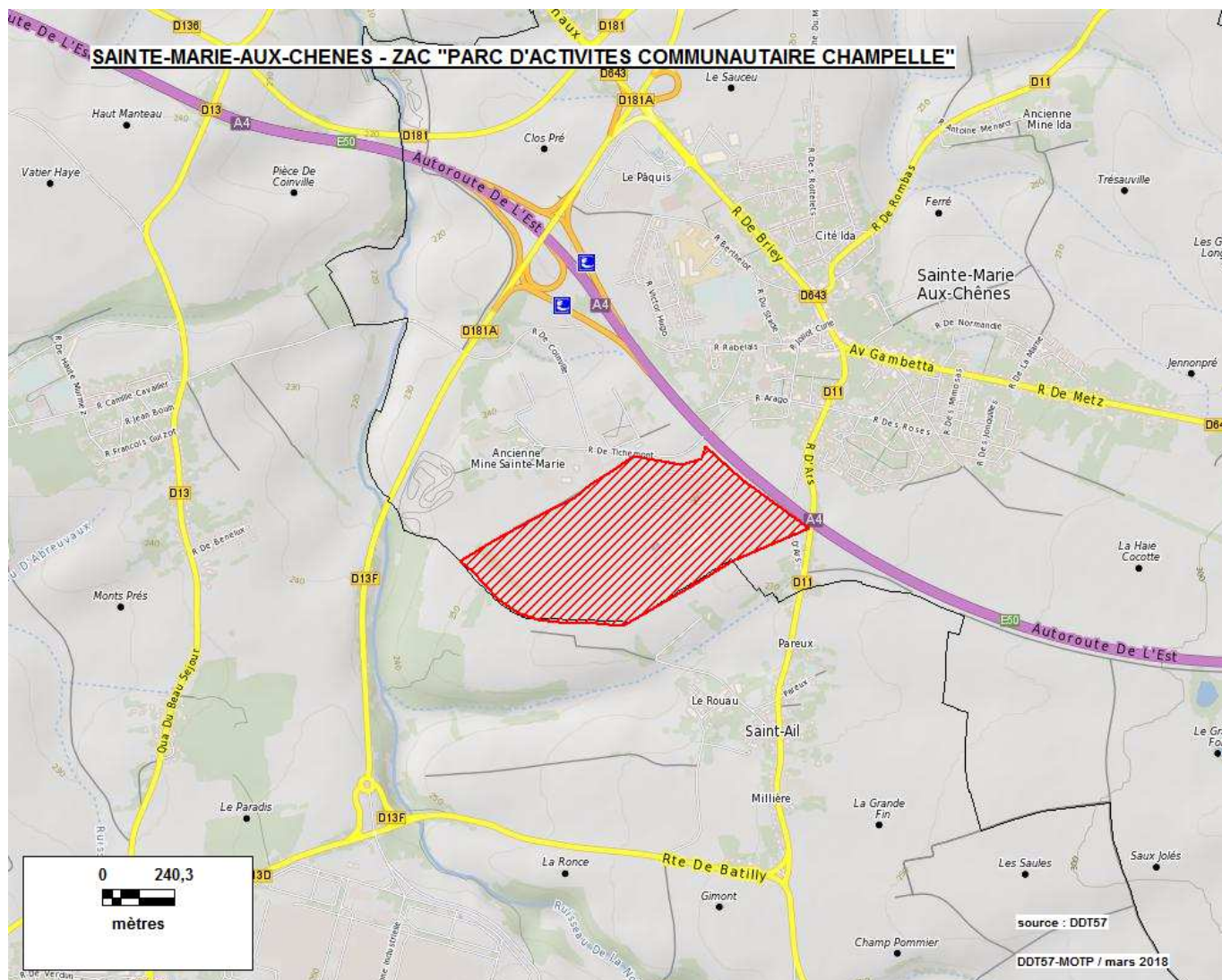
Commune(s) et identifiant unique	Dénomination - année de création	Référent (aménageur)	S. mentionnée (S. calculée)	Logement social	Nature d'aménagement
RONCOURT 5759301	ZAC DE JAUMONT - 2005	RONCOURT (SODEVAM NORD LORRAINE)	12 ha (12 ha)	12	Habitat



## Zone d'aménagement concerté

Source : DDT de la Moselle - Date de la donnée : juillet 2017

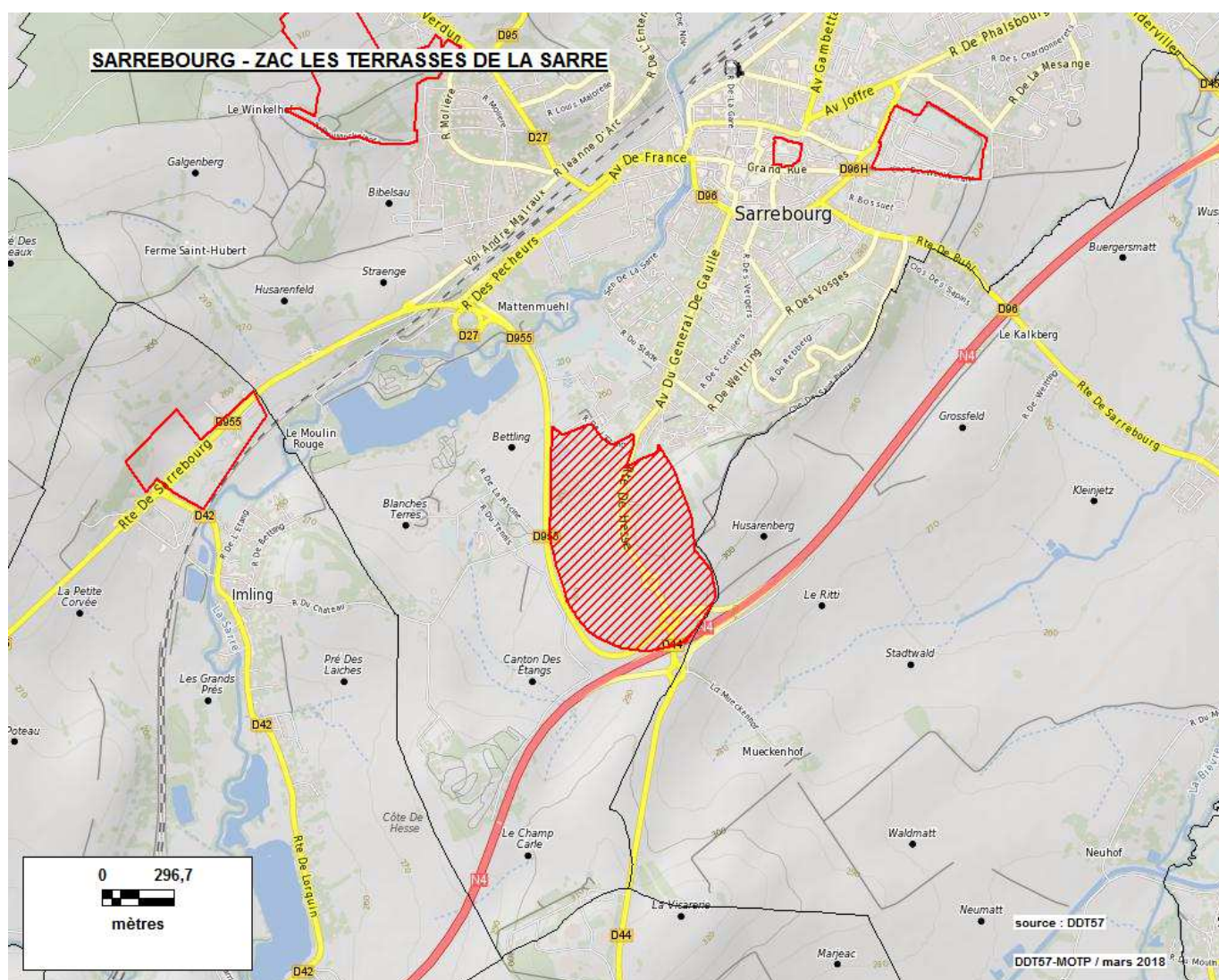
Commune(s) et identifiant unique	Dénomination - année de création	Réfèrent (aménageur)	S. mentionnée (S. calculée)	Logement social	Nature d'aménagement
<b>SAINTE-MARIE-AUX-CHENES</b> 5762002	ZAC "PARC D'ACTIVITES COMMUNAUTAIRE CHAMPELLE" - 2003	CC PAYS ORNE-MOSELLE (CC PAYS ORNE-MOSELLE)	39 ha (38 ha)	0	Commerces Artisanat Industrie Services



## Zone d'aménagement concerté

Source : DDT de la Moselle - Date de la donnée : juillet 2017

Commune(s) et identifiant unique	Dénomination - année de création	Réfèrent (aménageur)	S. mentionnée (S. calculée)	Logement social	Nature d'aménagement
<b>SARREBOURG</b> 5763001	ZAC LES TERRASSES DE LA SARRE - 1993	CC DE SARREBOURG - MOSELLE SUD (SEBL)	45 ha (47 ha)	0	Hôtel - Loisirs (0.0 ha) Bureaux Commerces (10.0 ha) Artisanat Industrie (45.6 ha) Services

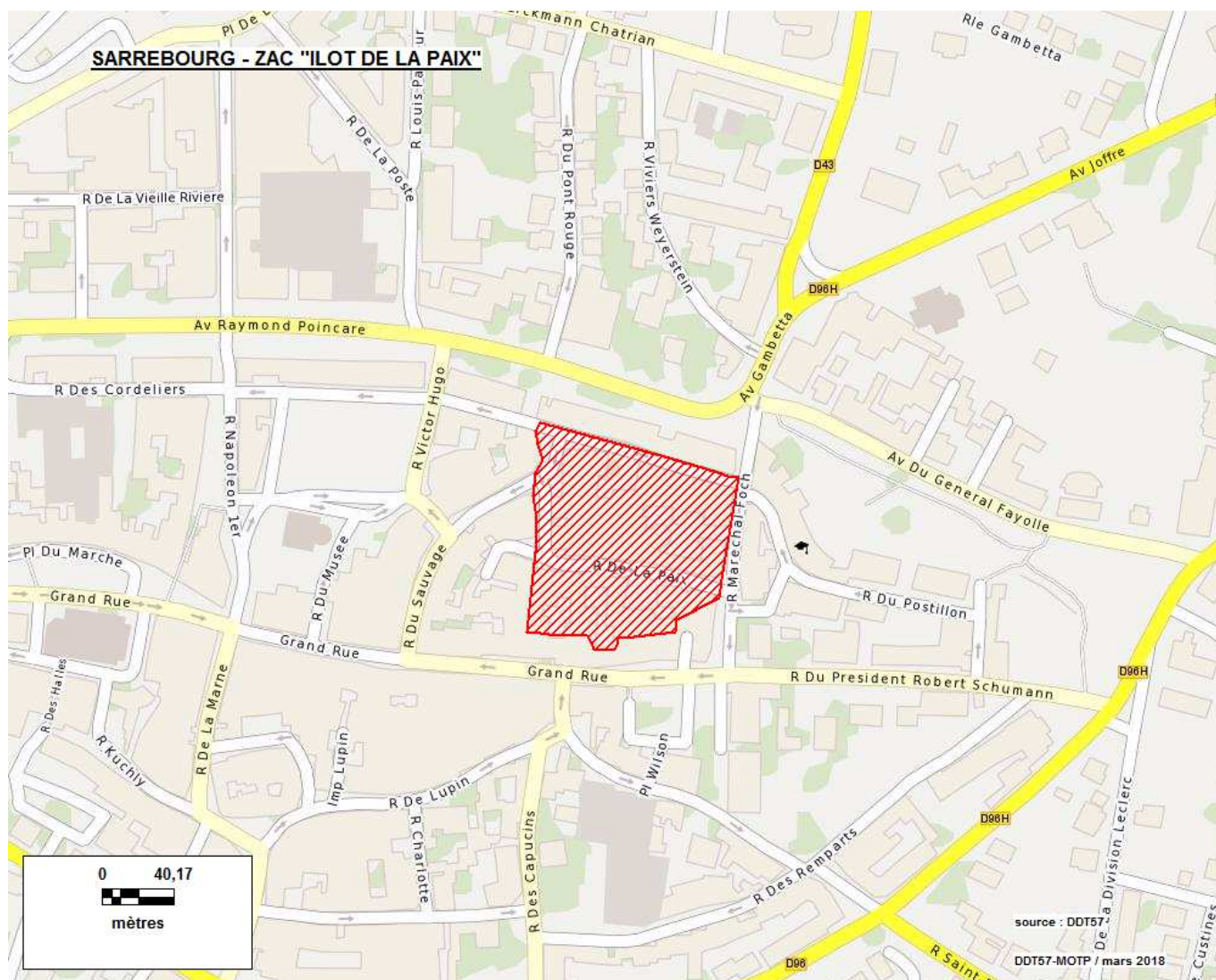




## Zone d'aménagement concerté

Source : DDT de la Moselle - Date de la donnée : juillet 2017

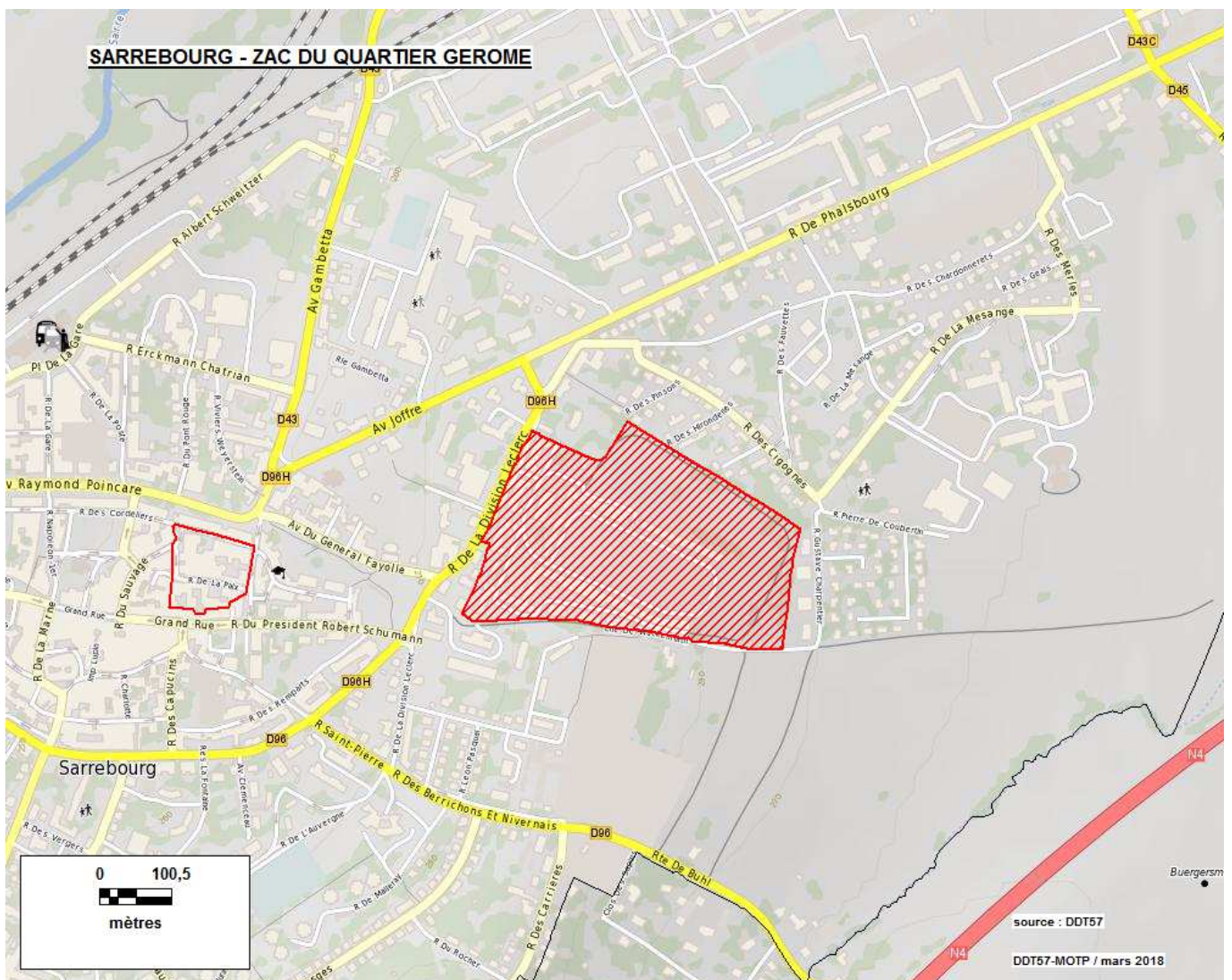
Commune(s) et identifiant unique	Dénomination - année de création	Réfèrent (aménageur)	S. mentionnée (S. calculée)	Logement social	Nature d'aménagement
SARREBOURG 5763002	ZAC "ILOT DE LA PAIX" - 1993	SARREBOURG (COMMUNE DE SARREBOURG)	1 ha (1 ha)	11	Habitat Services



# Zone d'aménagement concerté

Source : DDT de la Moselle - Date de la donnée : juillet 2017

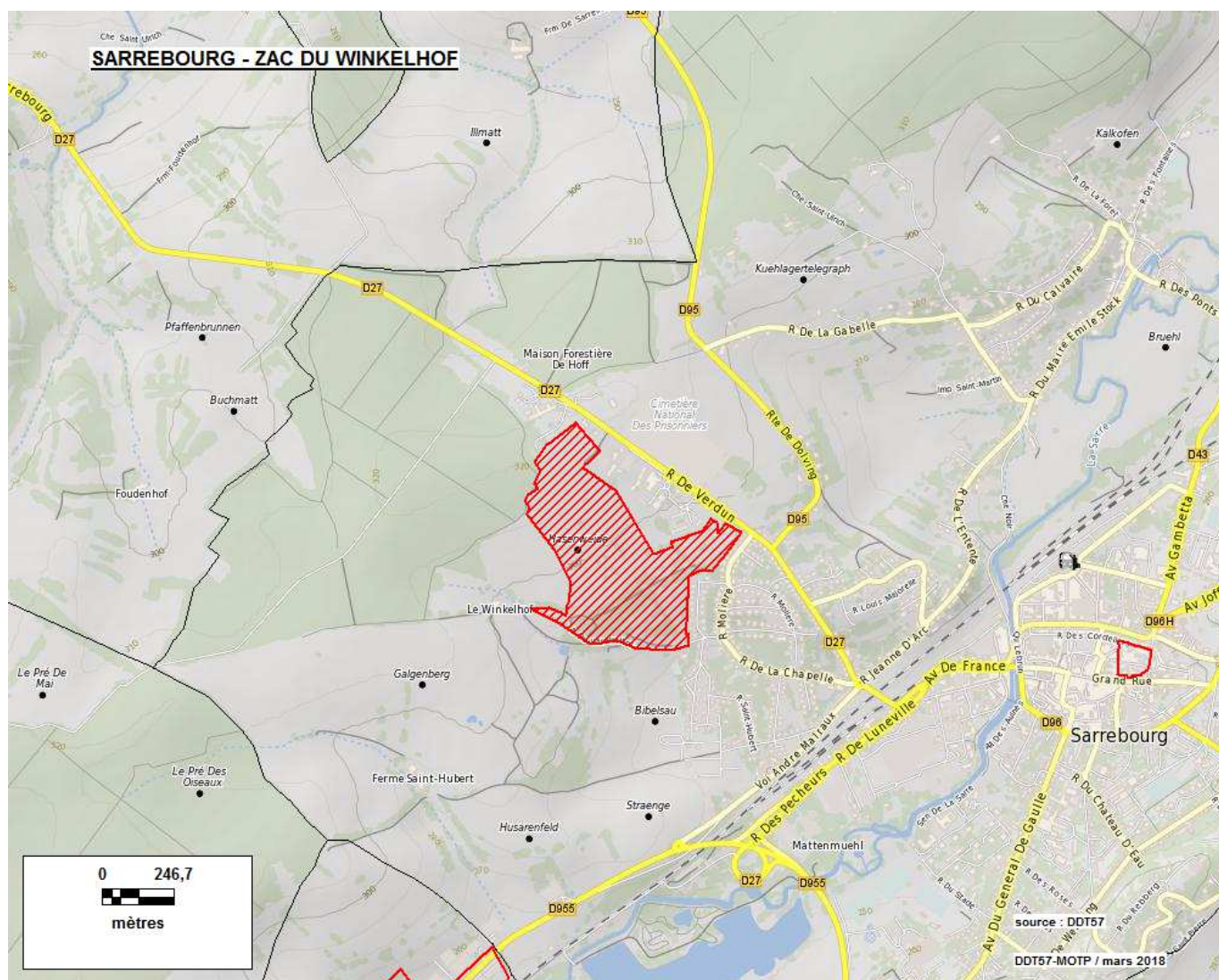
Commune(s) et identifiant unique	Dénomination - année de création	Réfèrent (aménageur)	S. mentionnée (S. calculée)	Logement social	Nature d'aménagement
SARREBOURG 5763003	ZAC DU QUARTIER GEROME - 2011	SARREBOURG (SOLOREM)	10 ha (10 ha)		Habitat (3.4 ha) Commerces (0.2 ha)



# Zone d'aménagement concerté

Source : DDT de la Moselle - Date de la donnée : juillet 2017

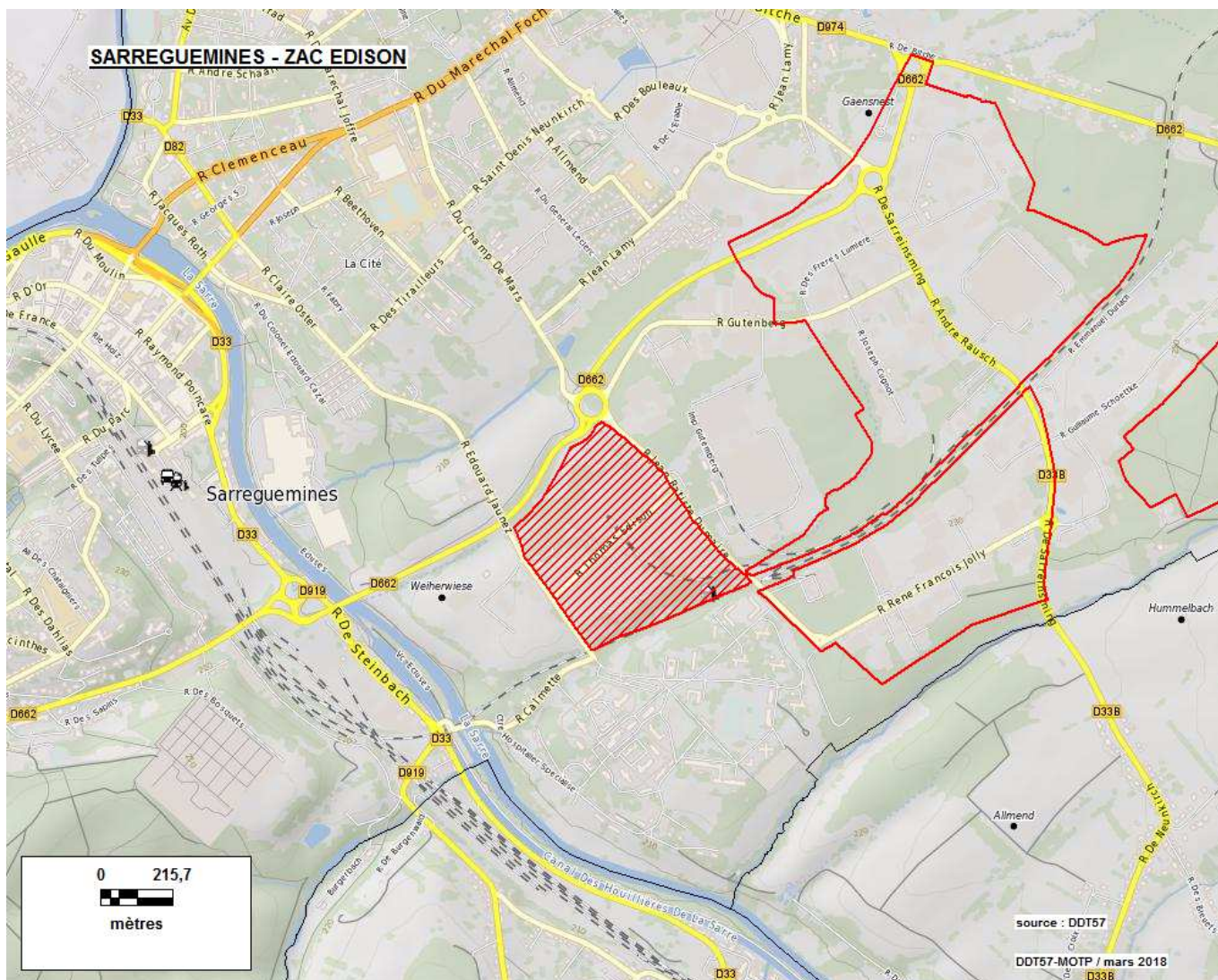
Commune(s) et identifiant unique	Dénomination - année de création	Référent (aménageur)	S. mentionnée (S. calculée)	Logement social	Nature d'aménagement
SARREBOURG 5763004	ZAC DU WINKELHOF - 2008	SARREBOURG (SOLOREM)	27 ha (27 ha)		Habitat (3.7 ha) Hôtel - Loisirs (0.3 ha)



## Zone d'aménagement concerté

Source : DDT de la Moselle - Date de la donnée : juillet 2017

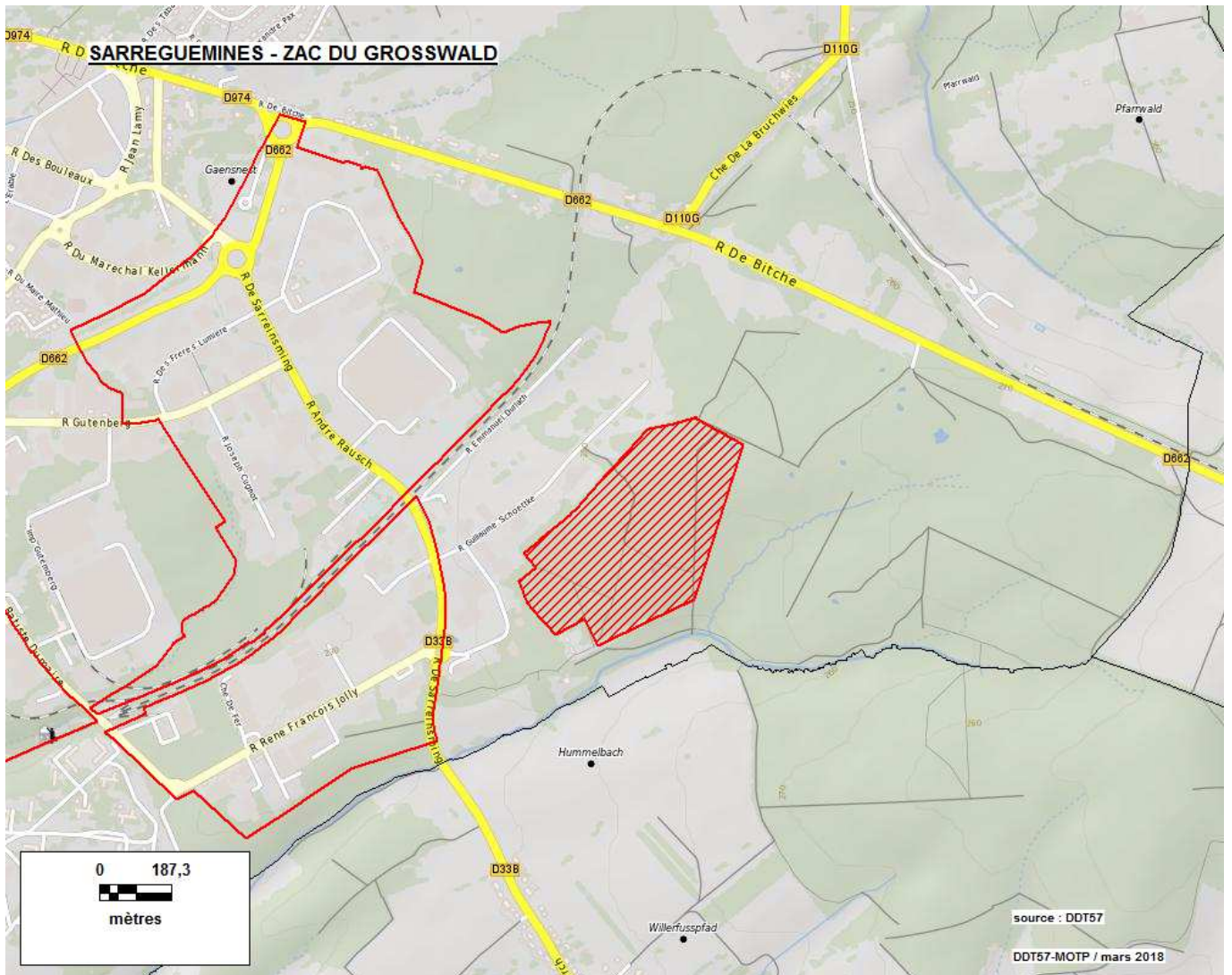
Commune(s) et identifiant unique	Dénomination - année de création	Réfèrent (aménageur)	S. mentionnée (S. calculée)	Logement social	Nature d'aménagement
SARREGUEMINES 5763103	ZAC EDISON - 2017	CA SARREGUEMINES CONFLUENCES (CA SARREGUEMINES CONFLUENCES)	26 ha (26 ha)		Commerces Industrie Services



## Zone d'aménagement concerté

Source : DDT de la Moselle - Date de la donnée : juillet 2017

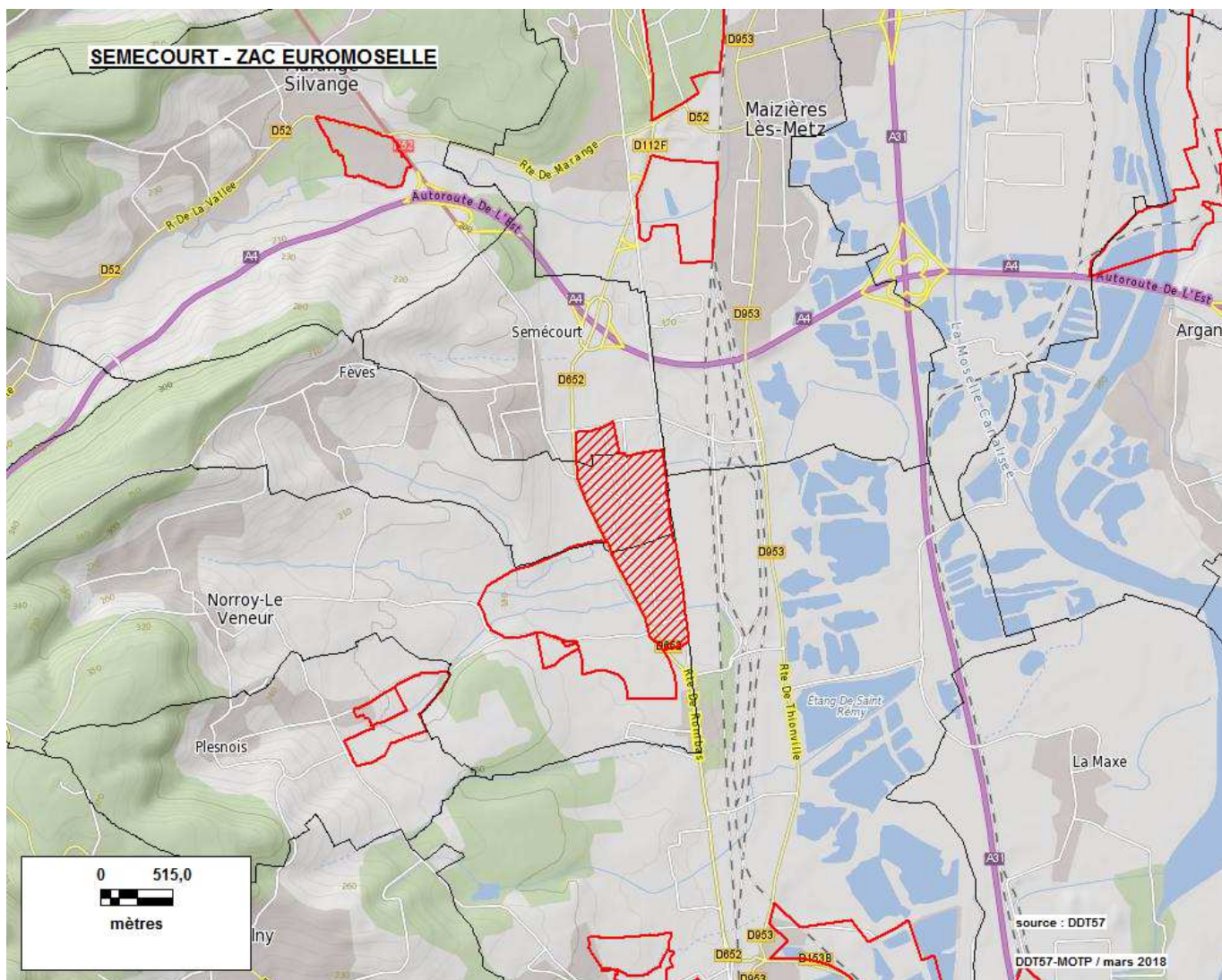
Commune(s) et identifiant unique	Dénomination - année de création	Réfèrent (aménageur)	S. mentionnée (S. calculée)	Logement social	Nature d'aménagement
<b>SARREGUEMINES</b> <b>5763104</b>	ZAC DU GROSSWALD - 2017	CA SARREGUEMINES CONFLUENCES (CA SARREGUEMINES CONFLUENCES)	20 ha (20 ha)		



## Zone d'aménagement concerté

Source : DDT de la Moselle - Date de la donnée : juillet 2017

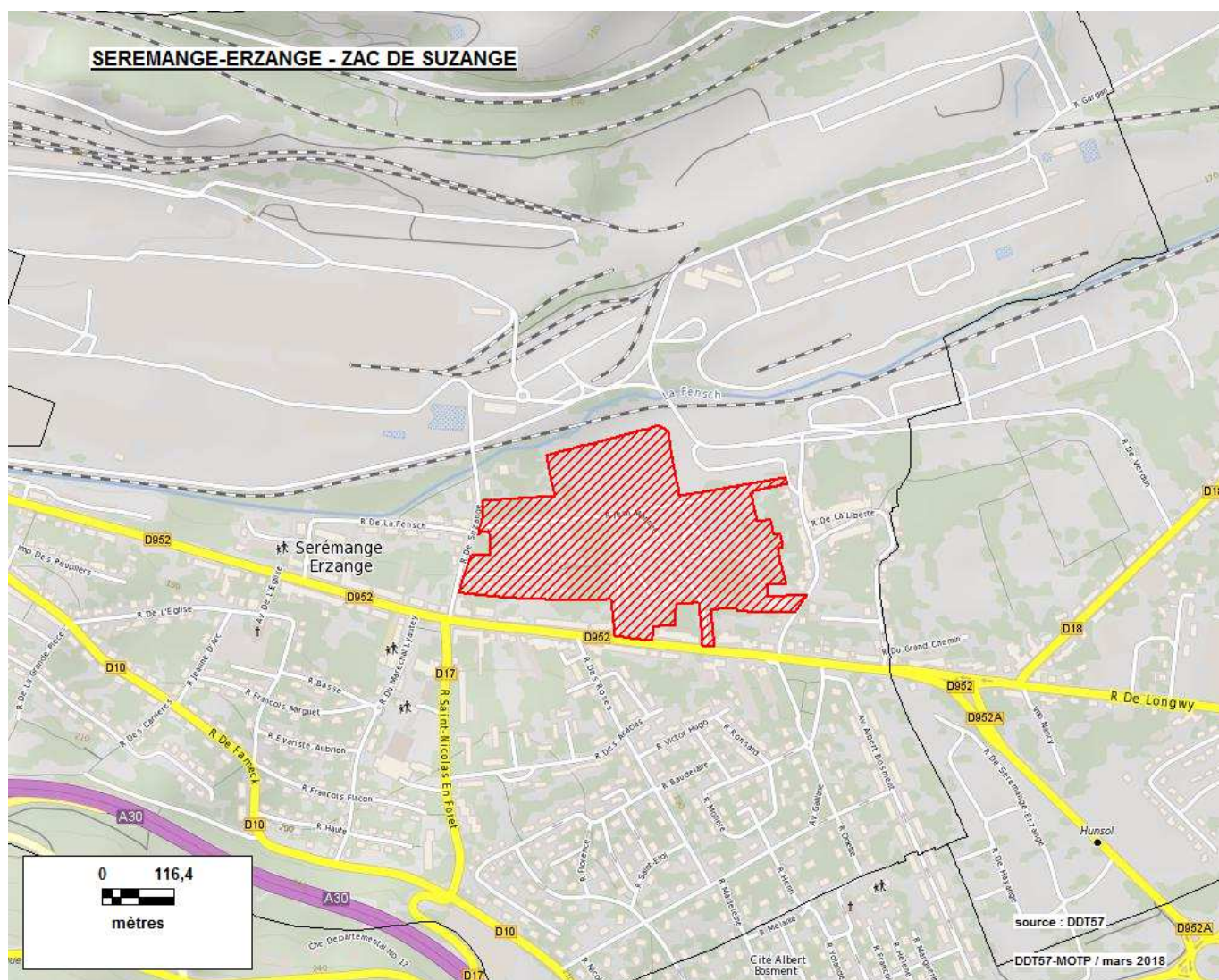
Commune(s) et identifiant unique	Dénomination - année de création	Référent (aménageur)	S. mentionnée (S. calculée)	Logement social	Nature d'aménagement
<b>SEMECOURT / FEVES / NORROY-LE-VENEUR 5764503</b>	ZAC EUROMOSELLE - 1991	District du Nord de l'Agglomération Messine (EUROMOSELLE DEVELOPPEMENT)	50 ha (69 ha)	0	Commerces Artisanat Industrie Services



## Zone d'aménagement concerté

Source : DDT de la Moselle - Date de la donnée : juillet 2017

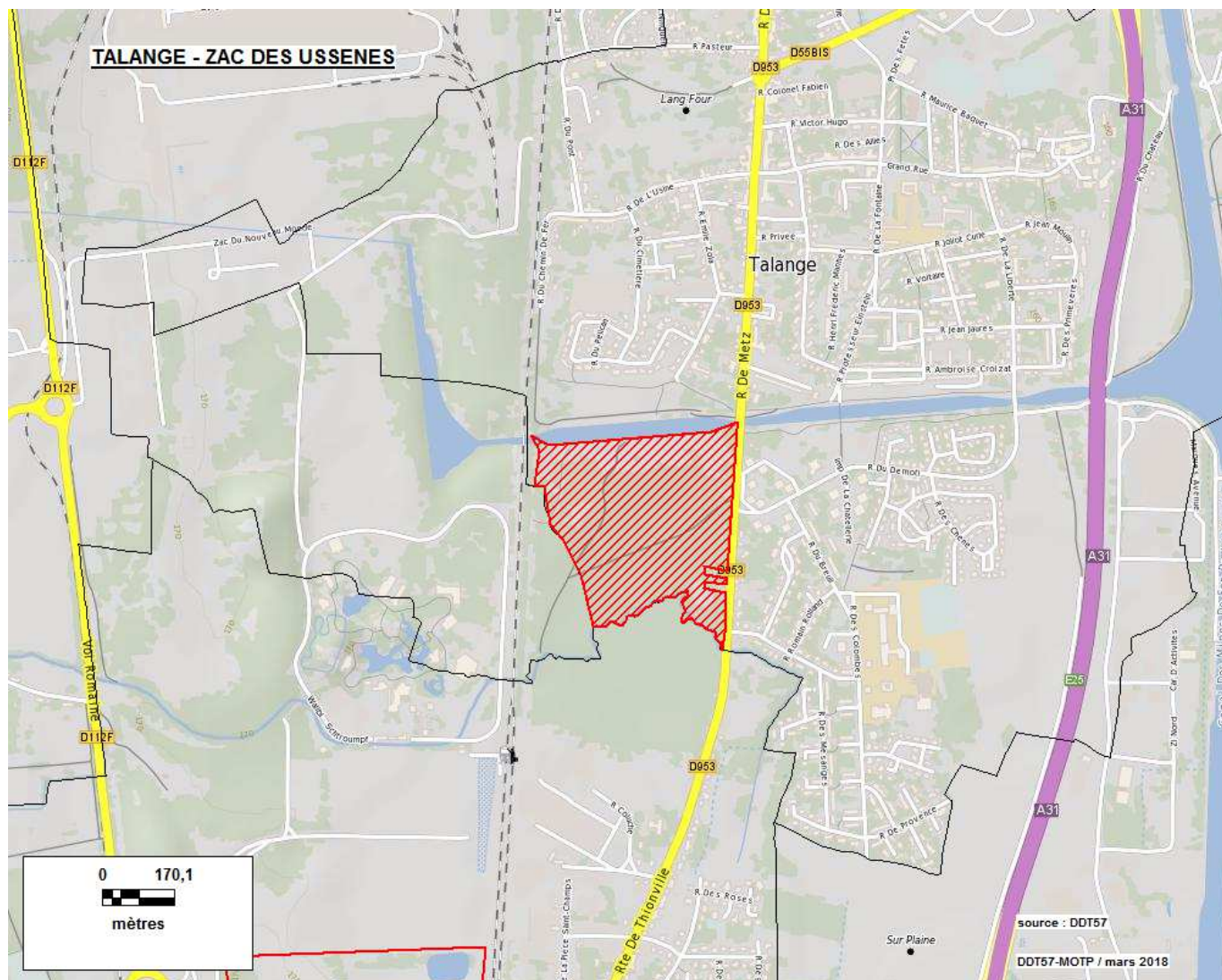
Commune(s) et identifiant unique	Dénomination - année de création	Référent (aménageur)	S. mentionnée (S. calculée)	Logement social	Nature d'aménagement
SEREMANGE-ERZANGE 5764701	ZAC DE SUZANGE - 1989	SEREMANGE ERZANGE (Commune de SEREMANGE-ERZANGE)	11 ha (11 ha)		Habitat Hôtel - Loisirs Commerces



## Zone d'aménagement concerté

Source : DDT de la Moselle - Date de la donnée : juillet 2017

Commune(s) et identifiant unique	Dénomination - année de création	Réfèrent (aménageur)	S. mentionnée (S. calculée)	Logement social	Nature d'aménagement
TALANGE 5766301	ZAC DES USENES - 2016	TALANGE (SEBL)	18 ha (17 ha)	125 à 150	Habitat Hôtel - Loisirs Commerces Services

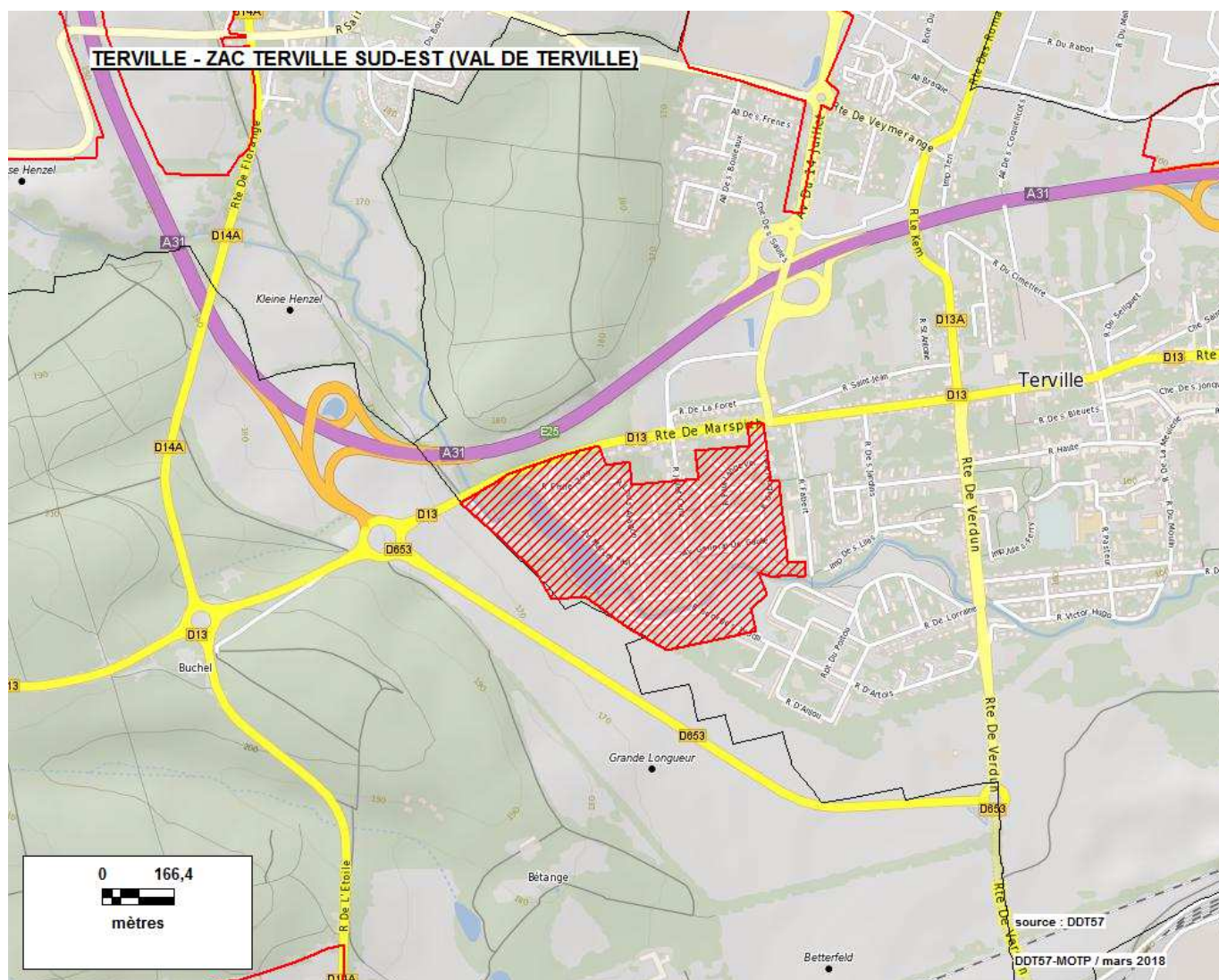




## Zone d'aménagement concerté

Source : DDT de la Moselle - Date de la donnée : juillet 2017

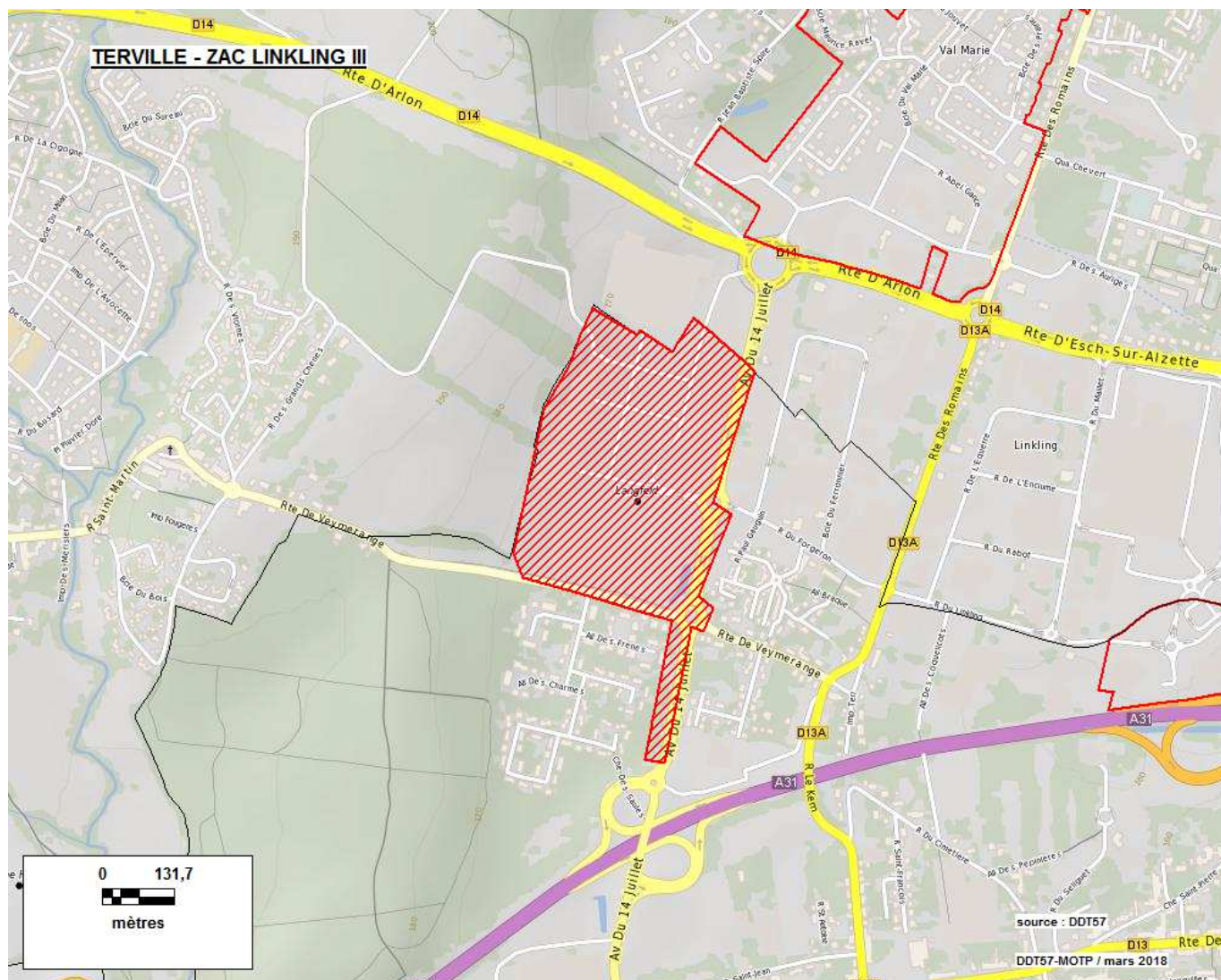
Commune(s) et identifiant unique	Dénomination - année de création	Référent (aménageur)	S. mentionnée (S. calculée)	Logement social	Nature d'aménagement
<b>TERVILLE</b> 5766602	ZAC TERVILLE SUD-EST (VAL DE TERVILLE) - 1982	TERVILLE (COMMUNE DE TERVILLE)	22 ha (24 ha)	196	Habitat Hôtel - Loisirs Commerces



## Zone d'aménagement concerté

Source : DDT de la Moselle - Date de la donnée : juillet 2017

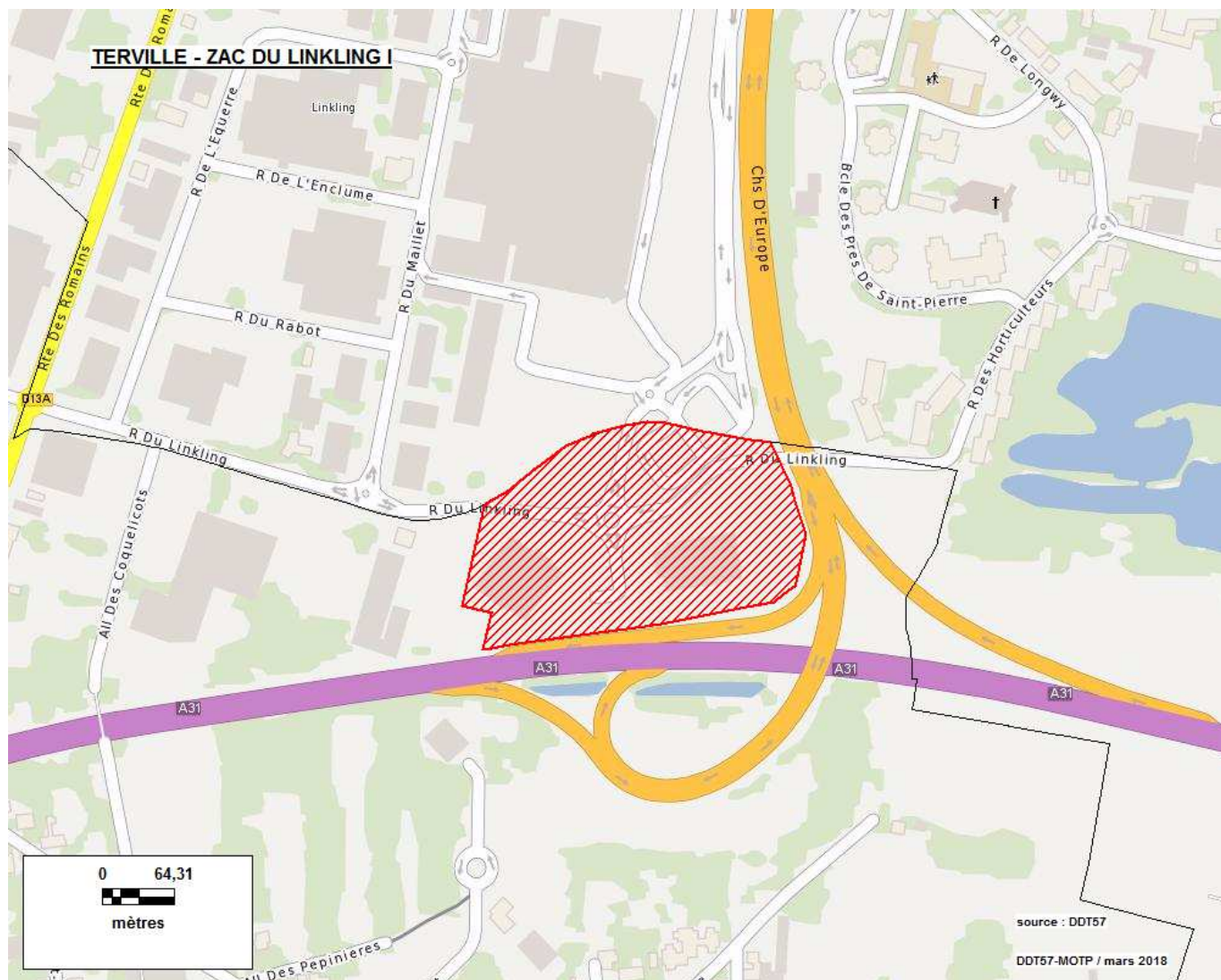
Commune(s) et identifiant unique	Dénomination - année de création	Réfèrent (aménageur)	S. mentionnée (S. calculée)	Logement social	Nature d'aménagement
<b>TERVILLE</b> 5766604	ZAC LINKLING III - 1990	TERVILLE (SOLORIMMO)	17 ha (18 ha)	0	Commerces (9.0 ha)



## Zone d'aménagement concerté

Source : DDT de la Moselle - Date de la donnée : juillet 2017

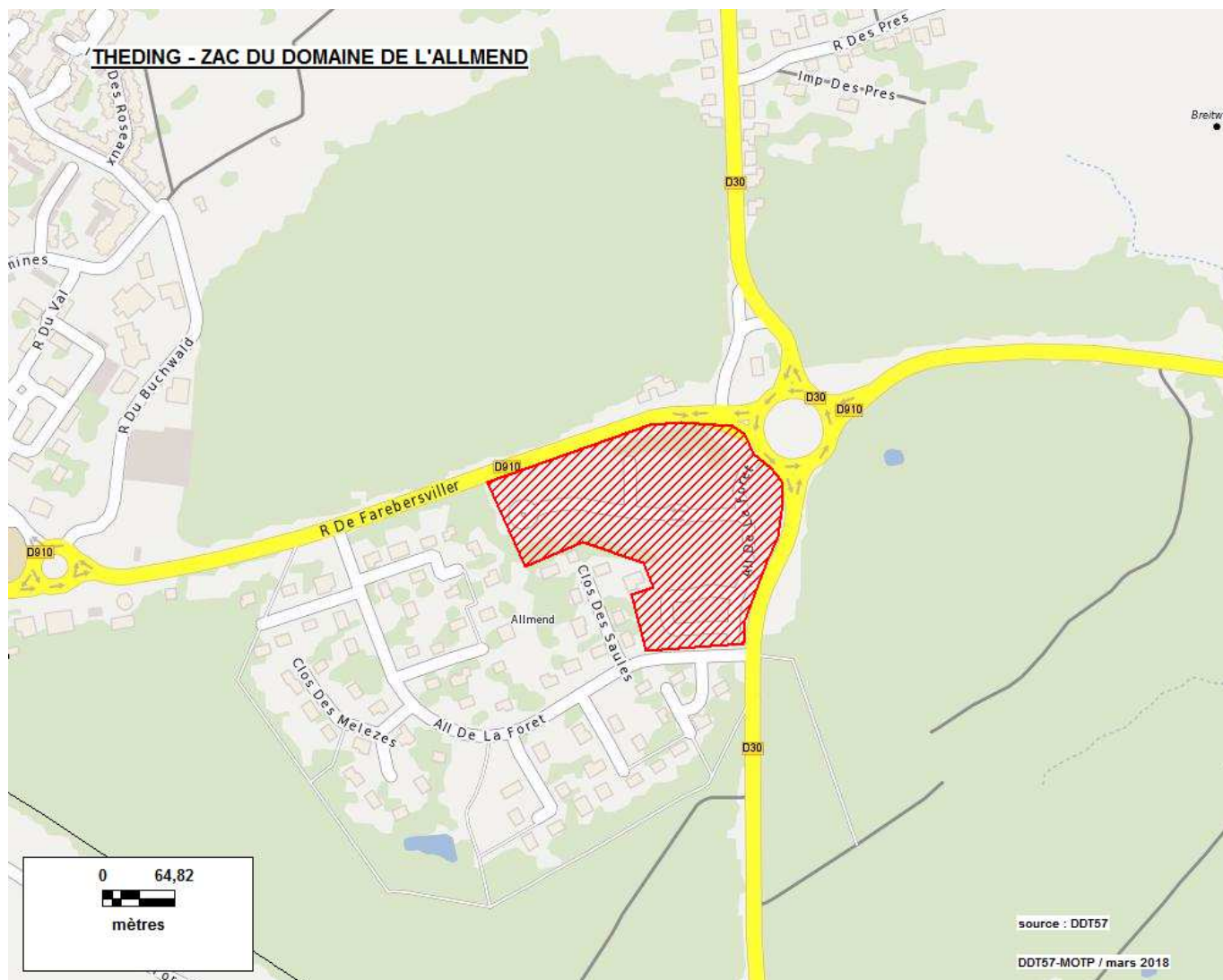
Commune(s) et identifiant unique	Dénomination - année de création	Référent (aménageur)	S. mentionnée (S. calculée)	Logement social	Nature d'aménagement
TERVILLE 5766606	ZAC DU LINKLING I - 1998	TERVILLE (S.A. FINANCIERE GERIC)	0 ha (5 ha)		Commerces



## Zone d'aménagement concerté

Source : DDT de la Moselle - Date de la donnée : juillet 2017

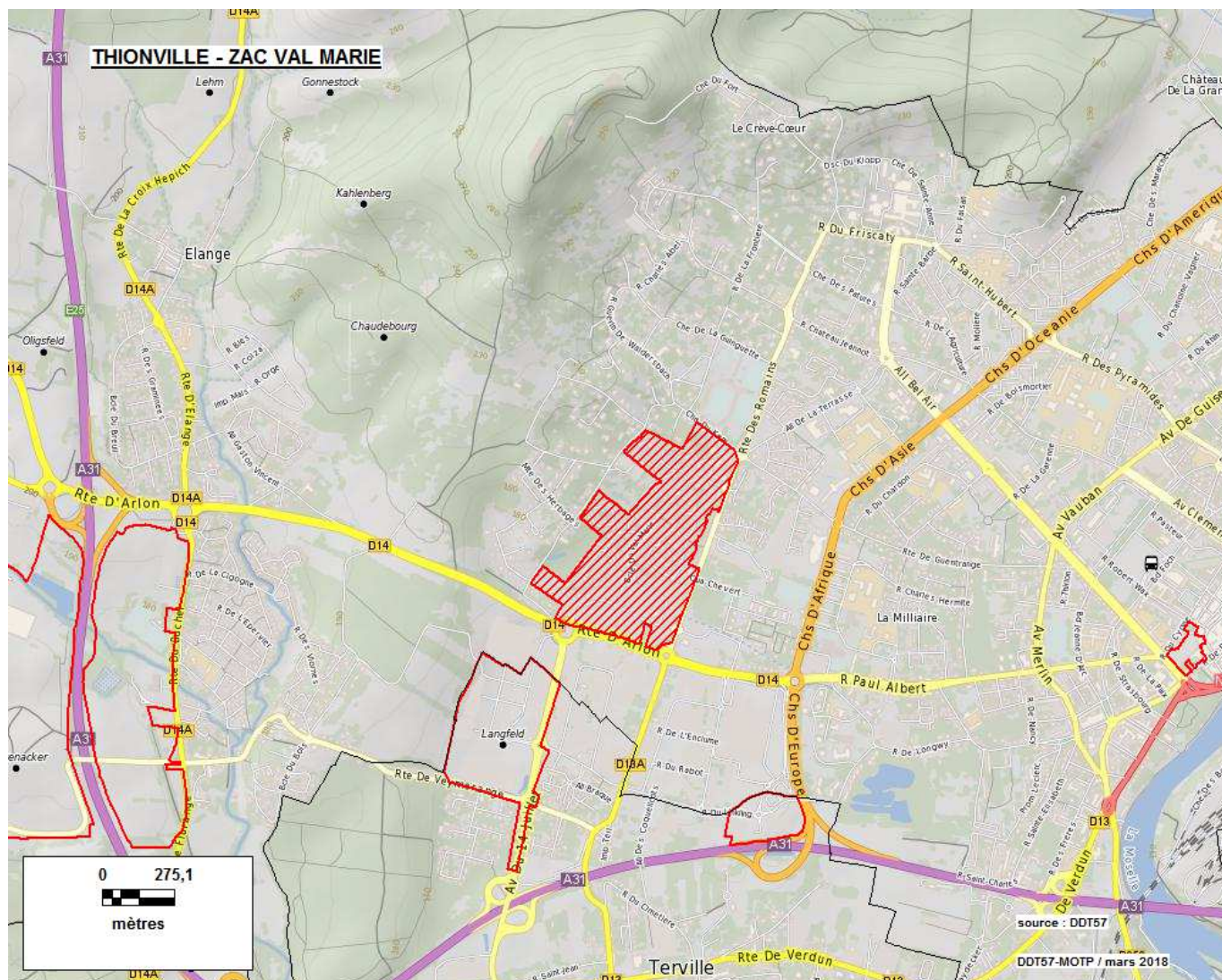
Commune(s) et identifiant unique	Dénomination - année de création	Référent (aménageur)	S. mentionnée (S. calculée)	Logement social	Nature d'aménagement
THEDING 5766901	ZAC DU DOMAINE DE L'ALLMEND - 2003	THEDING (SCI AHGIR)	3 ha (3 ha)	0	Habitat Services



## Zone d'aménagement concerté

Source : DDT de la Moselle - Date de la donnée : juillet 2017

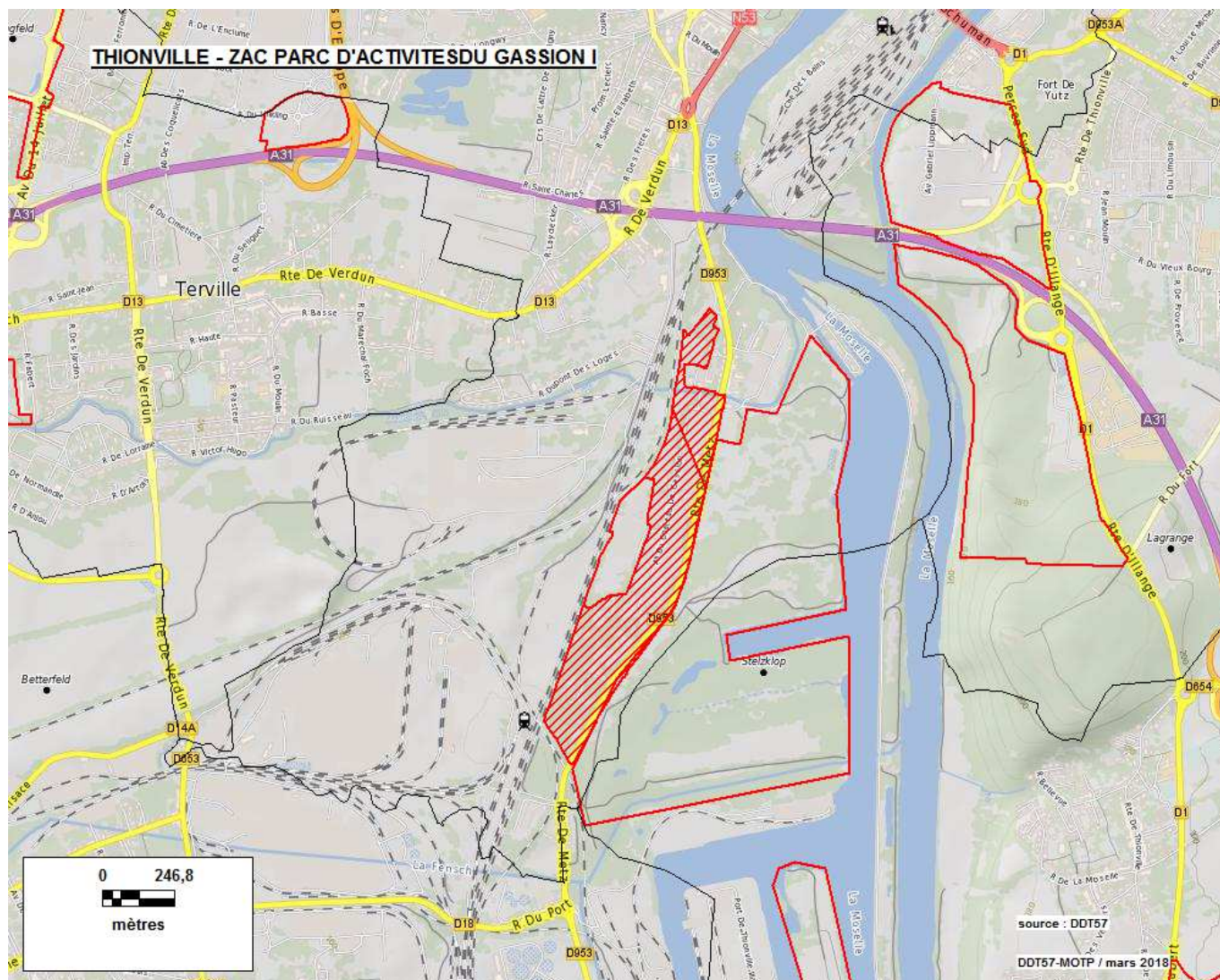
Commune(s) et identifiant unique	Dénomination - année de création	Réfèrent (aménageur)	S. mentionnée (S. calculée)	Logement social	Nature d'aménagement
THIONVILLE 5767201	ZAC VAL MARIE - 1983	THIONVILLE (COMMUNE DE THIONVILLE)	30 ha (33 ha)	21	Habitat (9.1 ha) Commerces (7.5 ha) Services



# Zone d'aménagement concerté

Source : DDT de la Moselle - Date de la donnée : juillet 2017

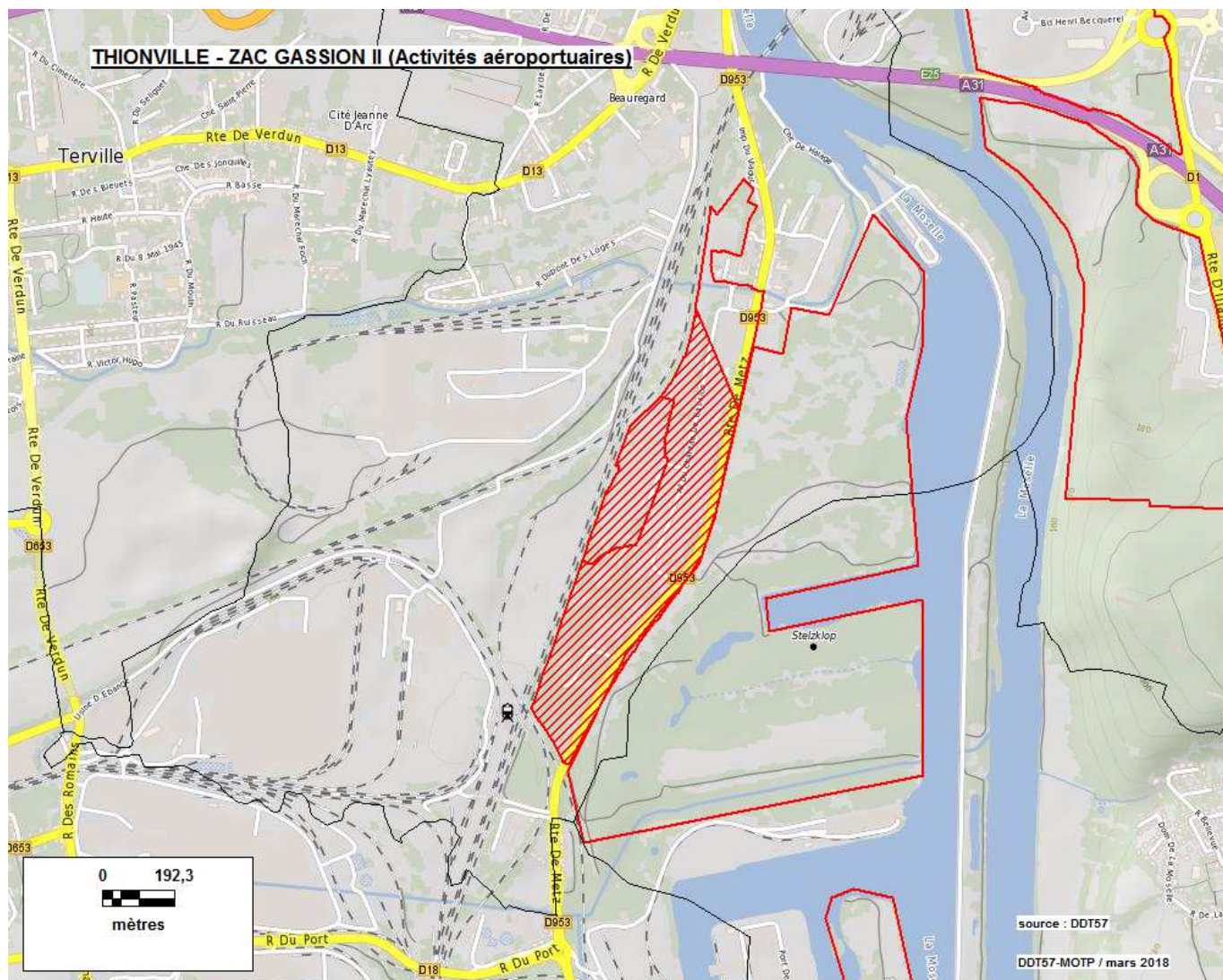
Commune(s) et identifiant unique	Dénomination - année de création	Réfèrent (aménageur)	S. mentionnée (S. calculée)	Logement social	Nature d'aménagement
THONVILLE 5767205	ZAC PARC D'ACTIVITESDU GASSION I - 1989	THONVILLE (COMMUNE DE THIONVILLE)	25 ha (26 ha)	0	Industrie Services



# Zone d'aménagement concerté

Source : DDT de la Moselle - Date de la donnée : juillet 2017

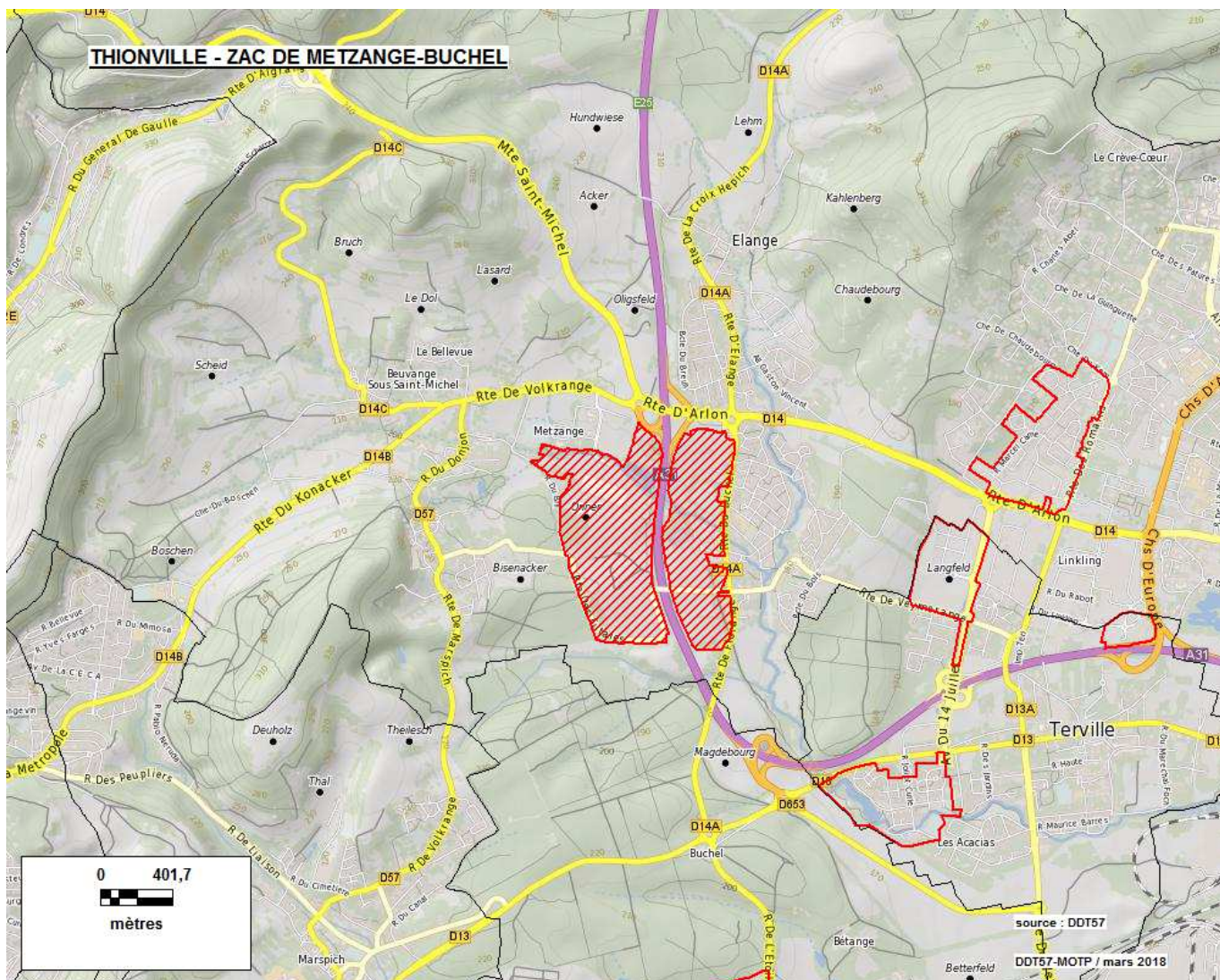
Commune(s) et identifiant unique	Dénomination - année de création	Réfèrent (aménageur)	S. mentionnée (S. calculée)	Logement social	Nature d'aménagement
THONVILLE 5767206	ZAC GASSION II (Activités aéroportuaires) - projet	THONVILLE et ILLANGE ( )	88 ha (26 ha)		



## Zone d'aménagement concerté

Source : DDT de la Moselle - Date de la donnée : juillet 2017

Commune(s) et identifiant unique	Dénomination - année de création	Référent (aménageur)	S. mentionnée (S. calculée)	Logement social	Nature d'aménagement
THIONVILLE 5767208	ZAC DE METZANGE- BUHEL - 1992	CA PORTE DE France THIONVILLE (SEBL)	91 ha (91 ha)	0	Habitat Hôtel - Loisirs Artisanat Industrie (3.8 ha)

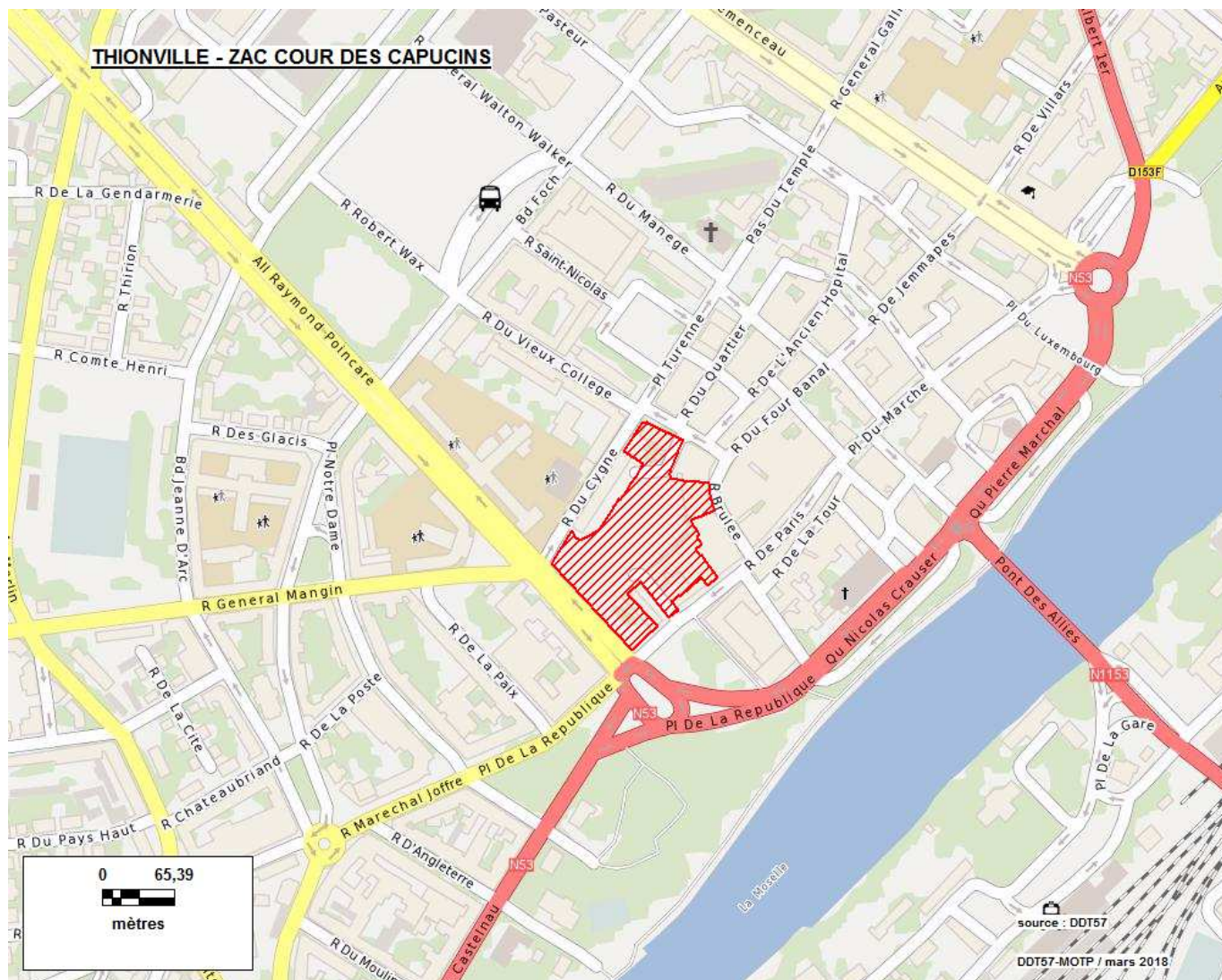




## Zone d'aménagement concerté

Source : DDT de la Moselle - Date de la donnée : juillet 2017

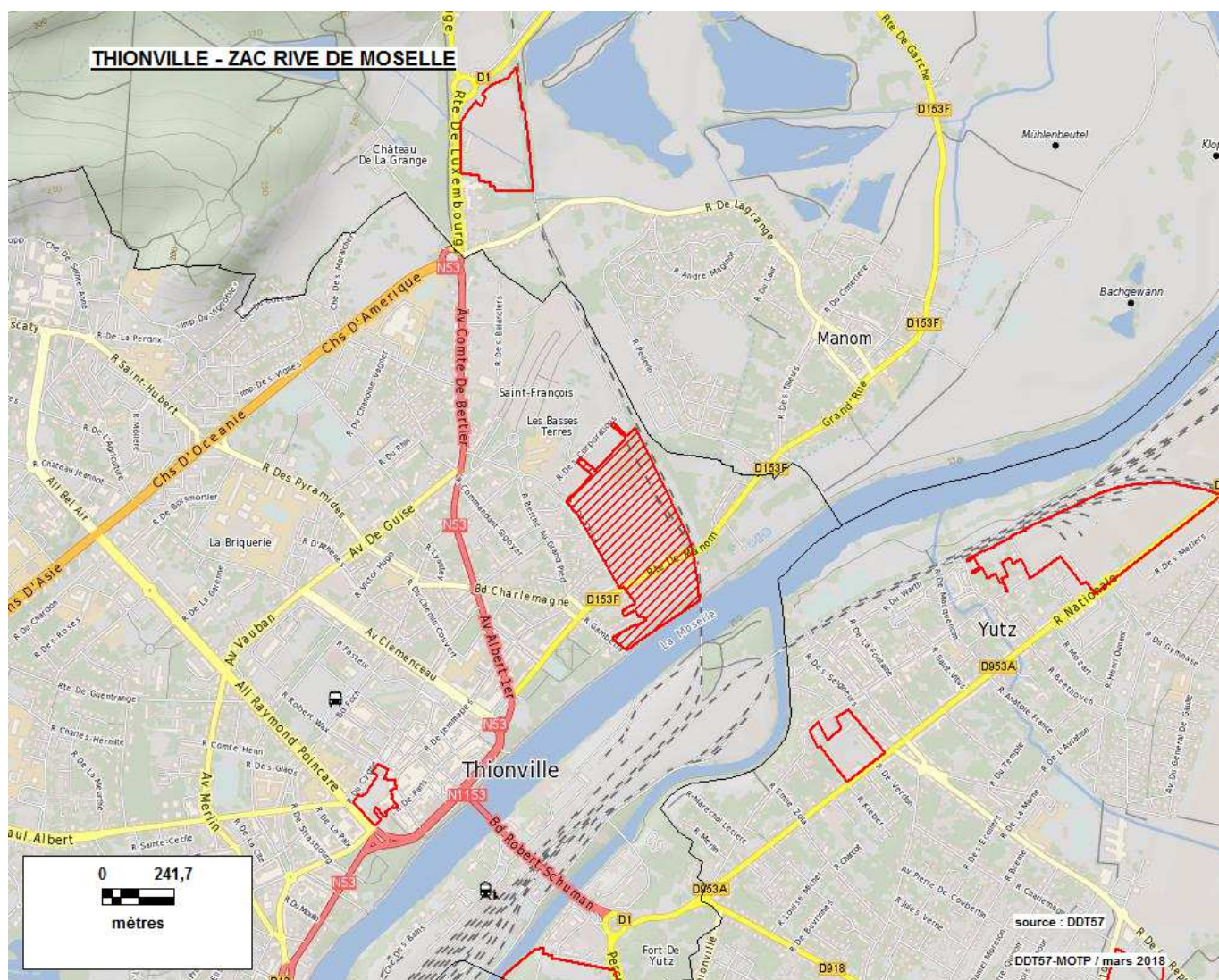
Commune(s) et identifiant unique	Dénomination - année de création	Référent (aménageur)	S. mentionnée (S. calculée)	Logement social	Nature d'aménagement
THIONVILLE 5767209	ZAC COUR DES CAPUCINS - 2005	THIONVILLE (SNC ALTA THIONVILLE)	1 ha (1 ha)		Habitat (0.8 ha) Hôtel - Loisirs Commerces (1.1 ha) Services



## Zone d'aménagement concerté

Source : DDT de la Moselle - Date de la donnée : juillet 2017

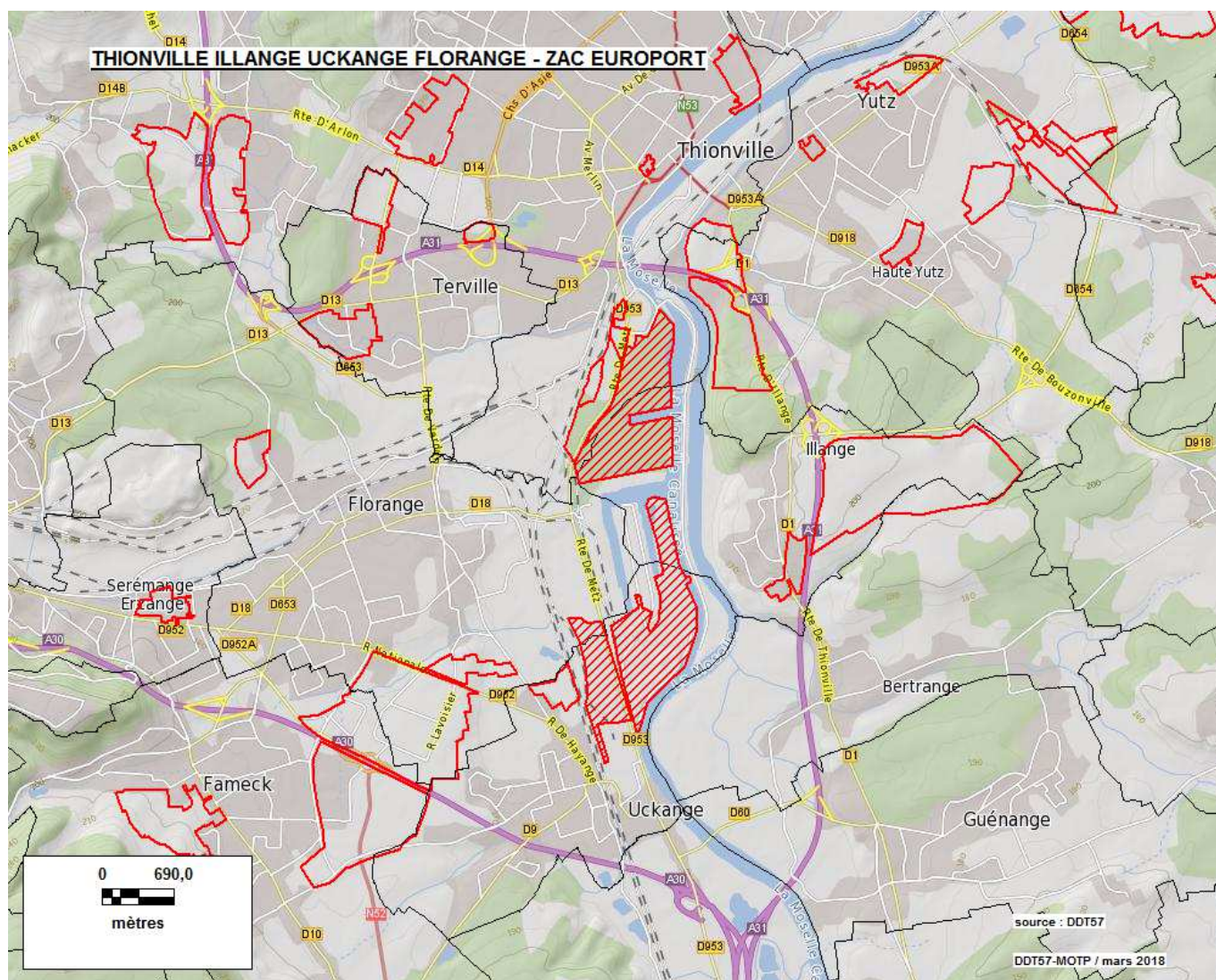
Commune(s) et identifiant unique	Dénomination - année de création	Réfèrent (aménageur)	S. mentionnée (S. calculée)	Logement social	Nature d'aménagement
THIONVILLE 5767211	ZAC RIVE DE MOSELLE - 2014	THIONVILLE ( )	17 ha (17 ha)	300	Habitat Commerces Services



## Zone d'aménagement concerté

Source : DDT de la Moselle - Date de la donnée : juillet 2017

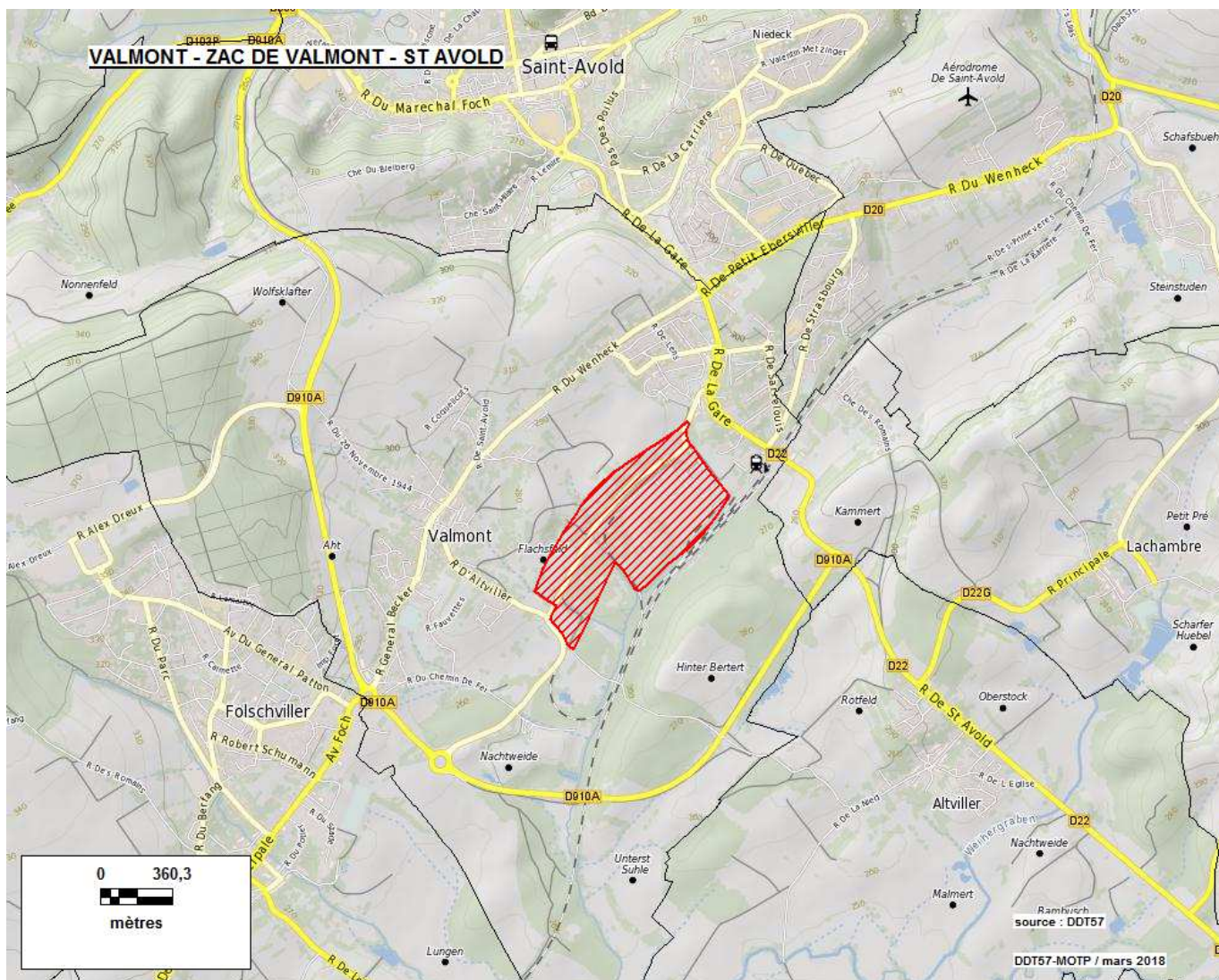
Commune(s) et identifiant unique	Dénomination - année de création	Réfèrent (aménageur)	S. mentionnée (S. calculée)	Logement social	Nature d'aménagement
THIONVILLE / ILLANGE / UCKANGE / FLORANGE 5767210	ZAC EUROPORT - 2014	SYNDICAT MIXTE EUROPORT (SODEVAM)	202 ha (199 ha)		Industrie



## Zone d'aménagement concerté

Source : DDT de la Moselle - Date de la donnée : juillet 2017

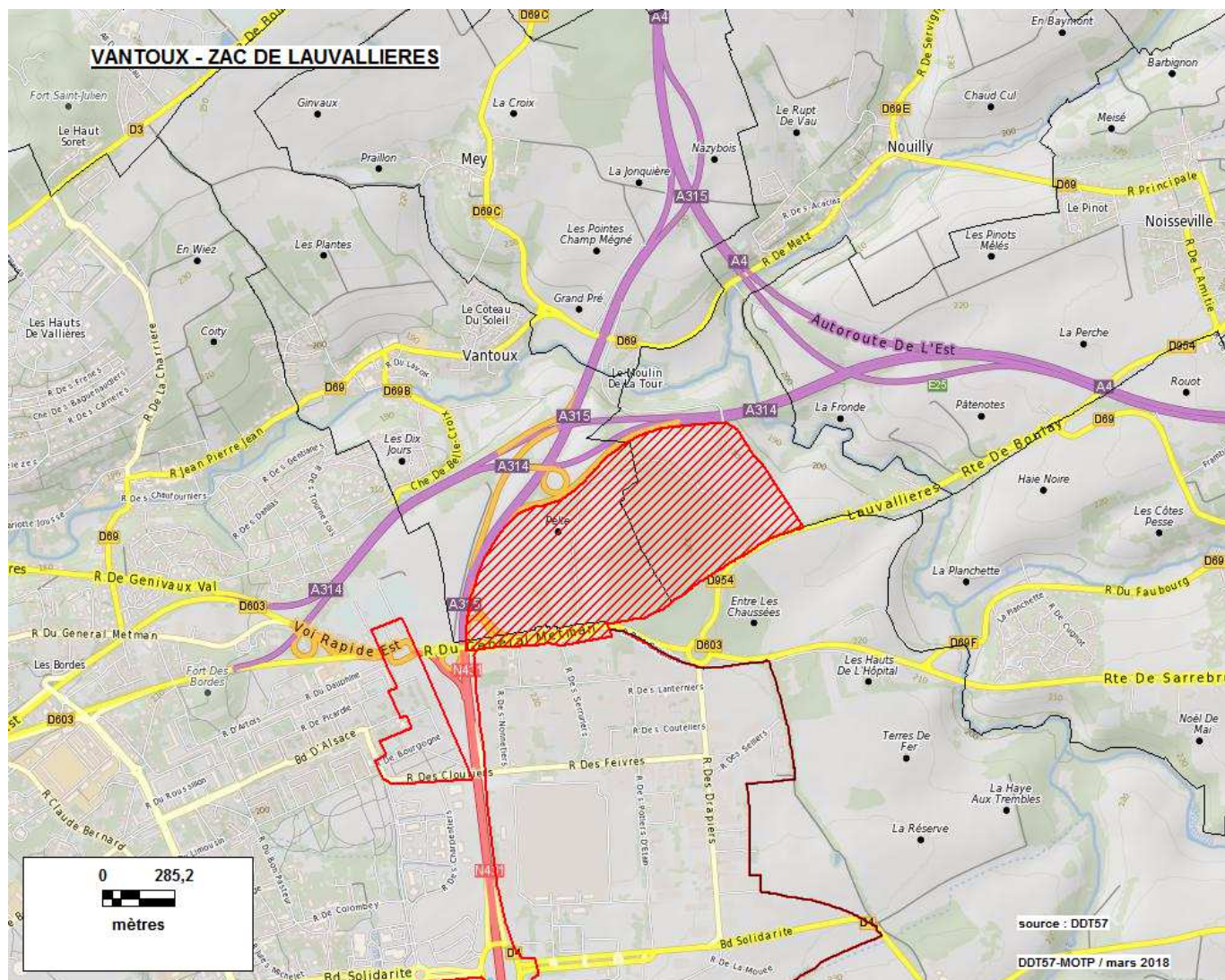
Commune(s) et identifiant unique	Dénomination - année de création	Réfèrent (aménageur)	S. mentionnée (S. calculée)	Logement social	Nature d'aménagement
VALMONT 5769001	ZAC DE VALMONT - ST AVOLD - 1975	CA SAINT AVOLD SYNERGIE ( )	49 ha (47 ha)	0	Industrie



# Zone d'aménagement concerté

Source : DDT de la Moselle - Date de la donnée : juillet 2017

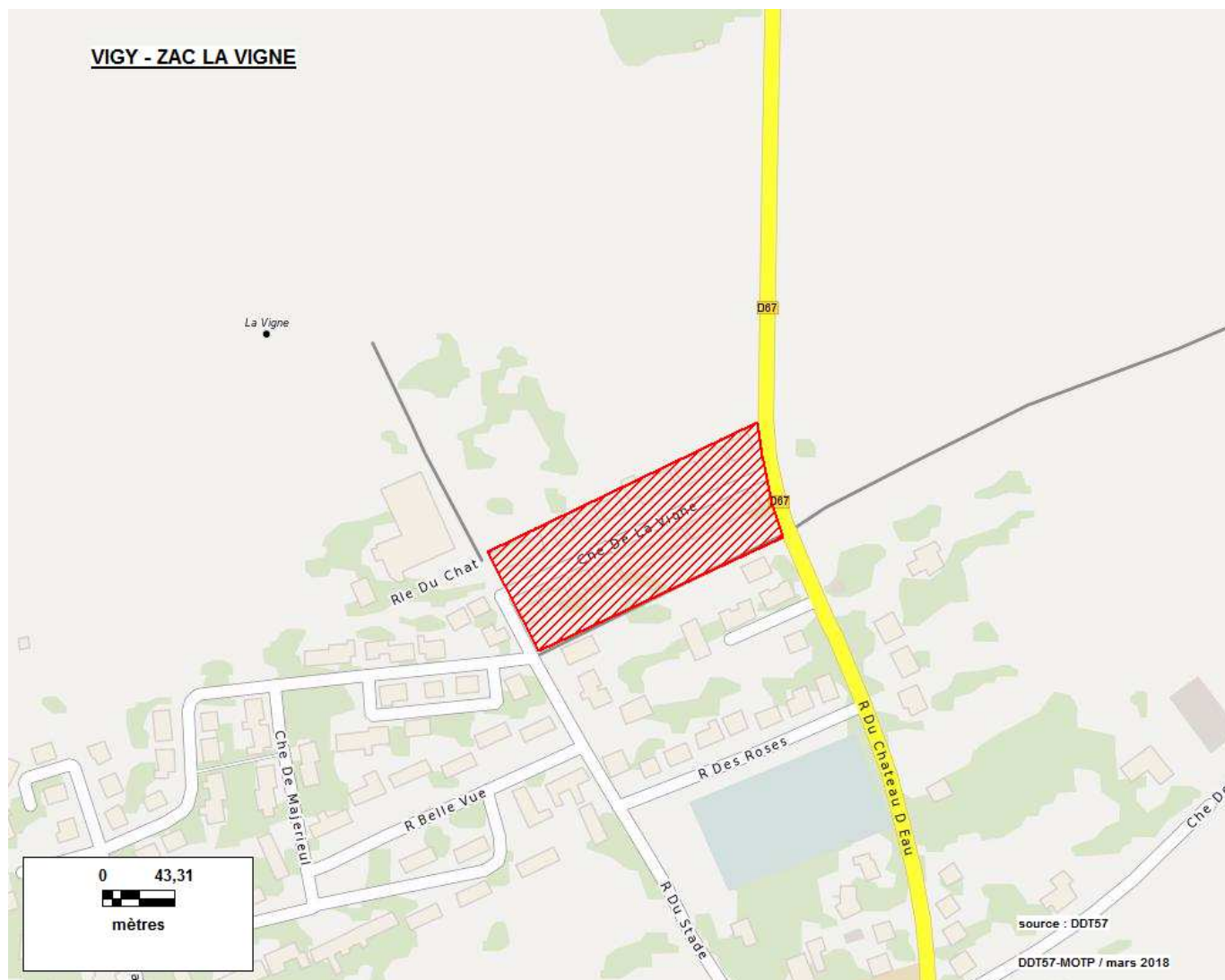
Commune(s) et identifiant unique	Dénomination - année de création	Réfèrent (aménageur)	S. mentionnée (S. calculée)	Logement social	Nature d'aménagement
VANTOUX / NOUILLY / METZ 5769301	ZAC DE LAUVALLIÈRES - 2009	CA METZ METROPOLE (CA METZ METROPOLE)	70 ha (70 ha)		Artisanat Services (12.7 ha)



## Zone d'aménagement concerté

Source : DDT de la Moselle - Date de la donnée : juillet 2017

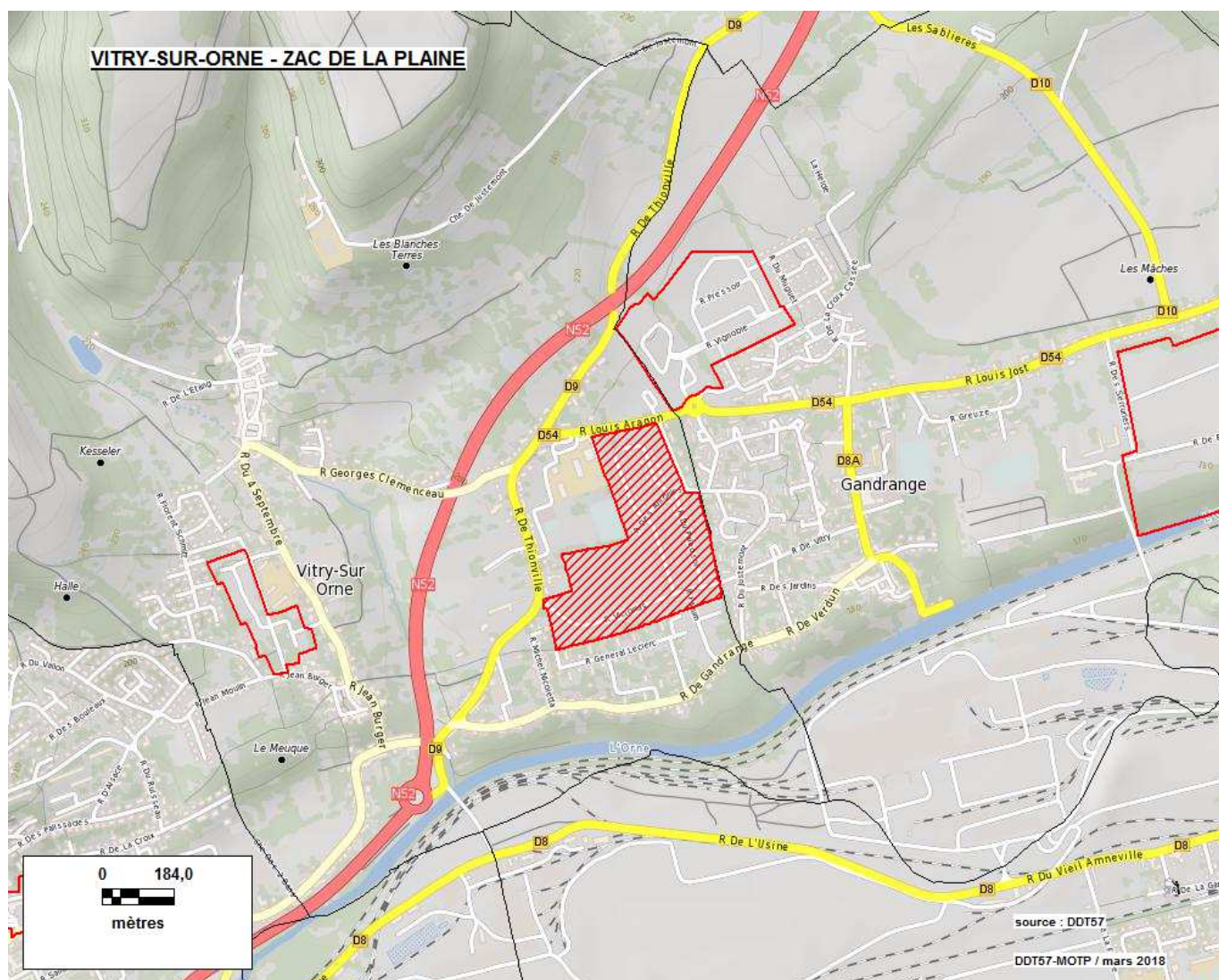
Commune(s) et identifiant unique	Dénomination - année de création	Référent (aménageur)	S. mentionnée (S. calculée)	Logement social	Nature d'aménagement
VIGY 5771601	ZAC LA VIGNE - 1987	VIGY (COMMUNE DE VIGY)	1 ha (1 ha)		Habitat (0.4 ha)



## Zone d'aménagement concerté

Source : DDT de la Moselle - Date de la donnée : juillet 2017

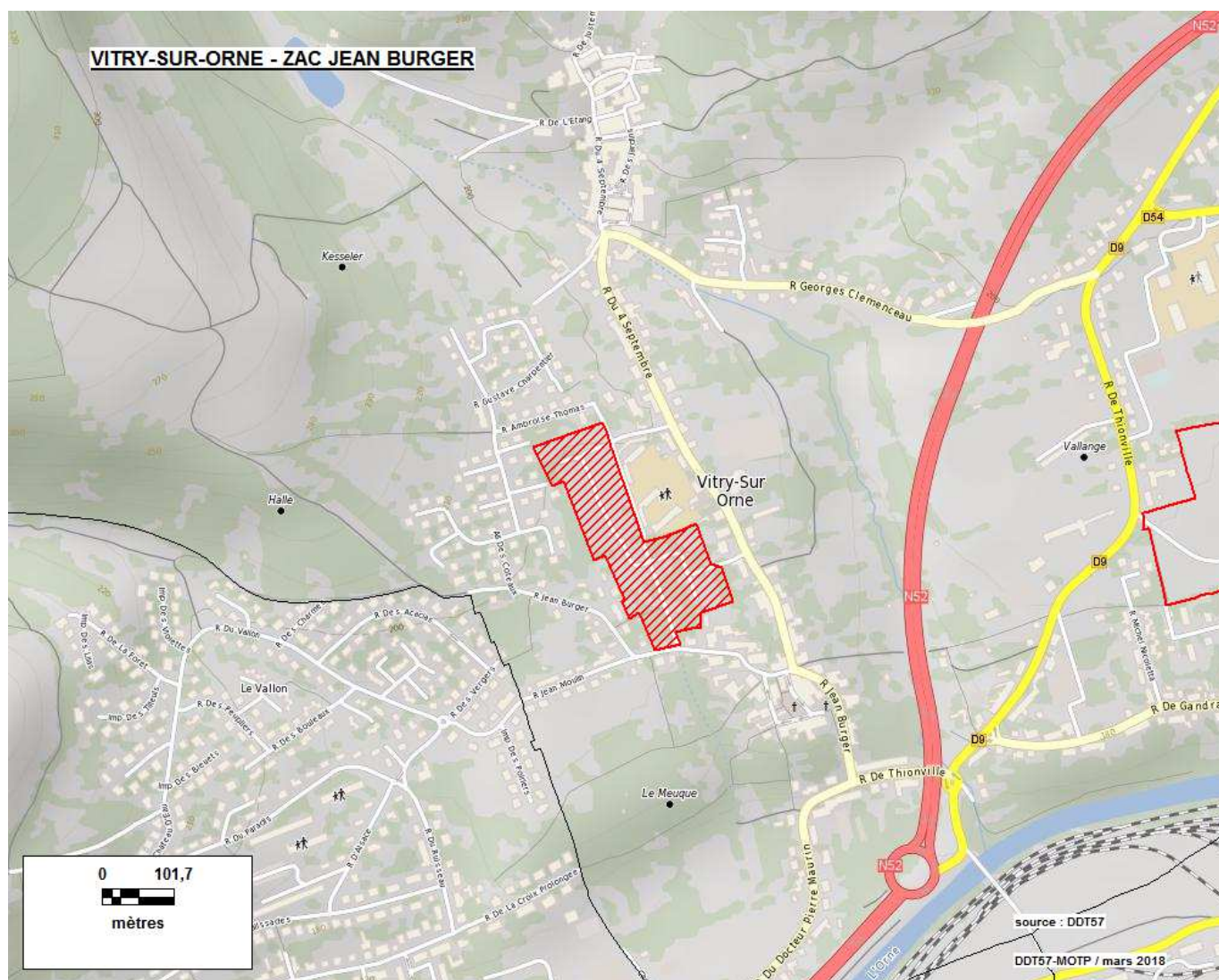
Commune(s) et identifiant unique	Dénomination - année de création	Réfèrent (aménageur)	S. mentionnée (S. calculée)	Logement social	Nature d'aménagement
VITRY-SUR-ORNE 5772401	ZAC DE LA PLAINE - 2000	VITRY SUR ORNE (SODEVAM NORD LORRAINE)	16 ha (14 ha)	84	Habitat Commerces



## Zone d'aménagement concerté

Source : DDT de la Moselle - Date de la donnée : juillet 2017

Commune(s) et identifiant unique	Dénomination - année de création	Réfèrent (aménageur)	S. mentionnée (S. calculée)	Logement social	Nature d'aménagement
VITRY-SUR-ORNE 5772402	ZAC JEAN BURGER - 2004	VITRY SUR ORNE (SODEVAM NORD LORRAINE)	3 ha (3 ha)	17	Habitat

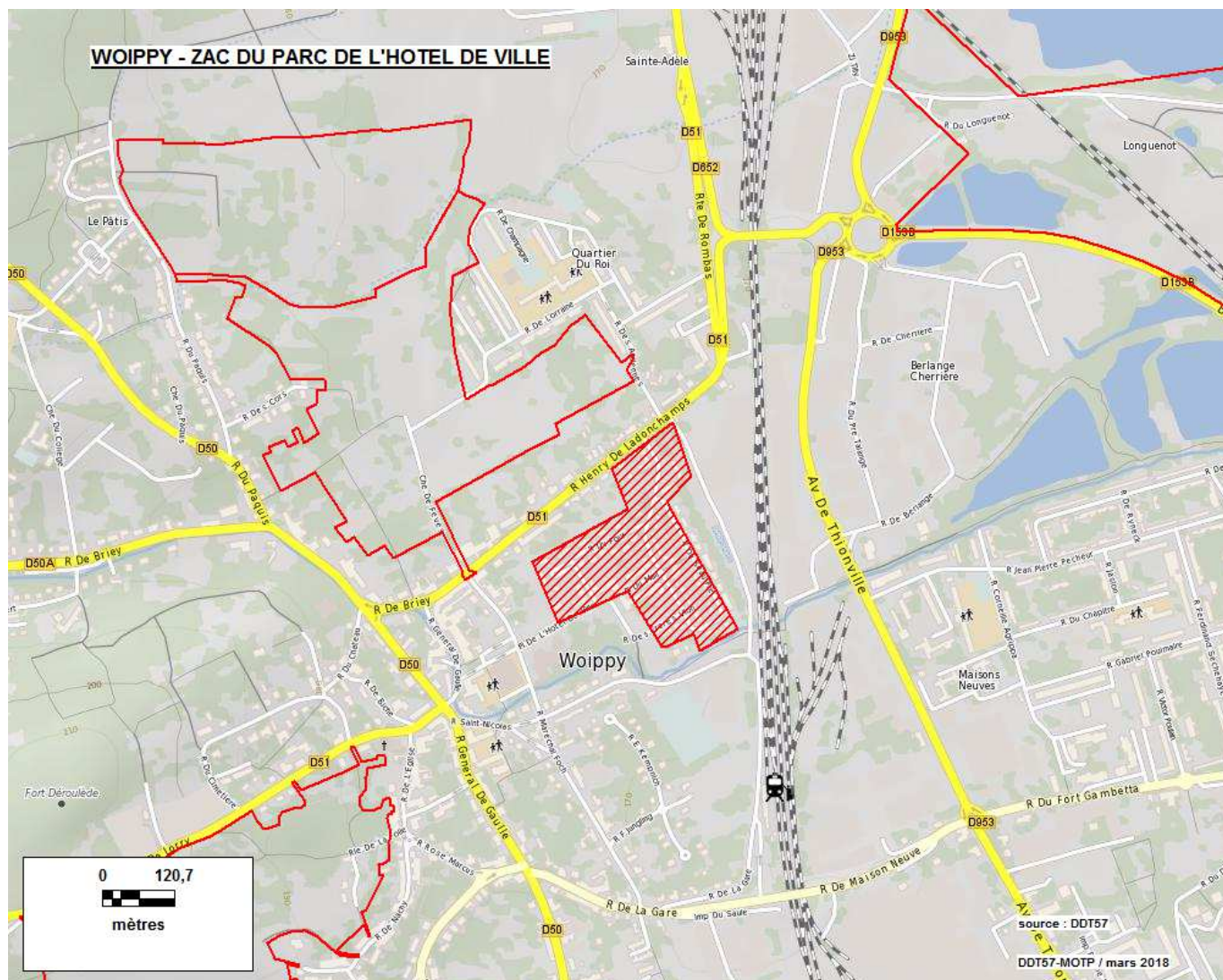




# Zone d'aménagement concerté

Source : DDT de la Moselle - Date de la donnée : juillet 2017

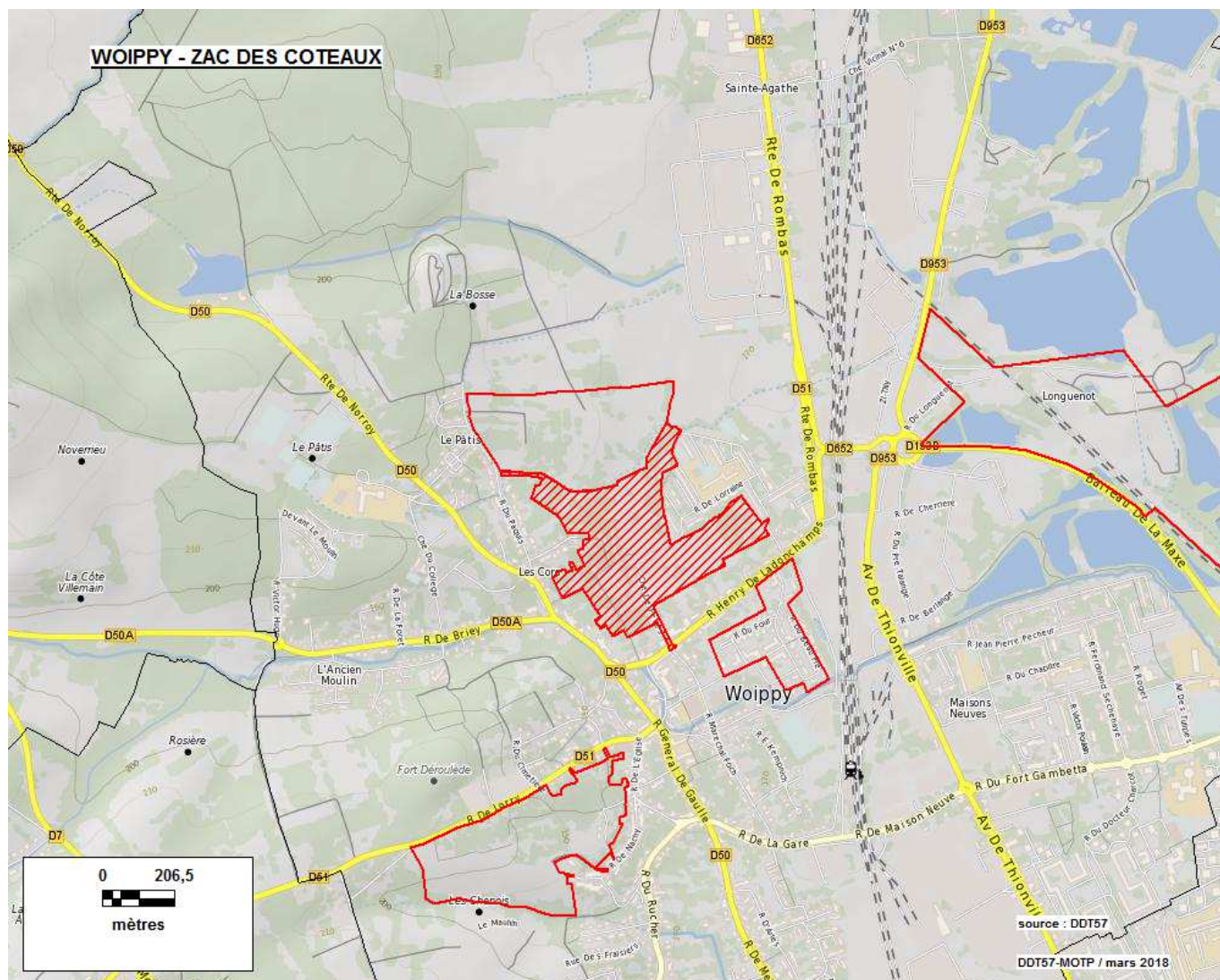
Commune(s) et identifiant unique	Dénomination - année de création	Réfèrent (aménageur)	S. mentionnée (S. calculée)	Logement social	Nature d'aménagement
WOIPPY 5775101	ZAC DU PARC DE L'HOTEL DE VILLE - 1987	WOIPPY (COMMUNE DE WOIPPY)	6 ha (6 ha)		Habitat



# Zone d'aménagement concerté

Source : DDT de la Moselle - Date de la donnée : juillet 2017

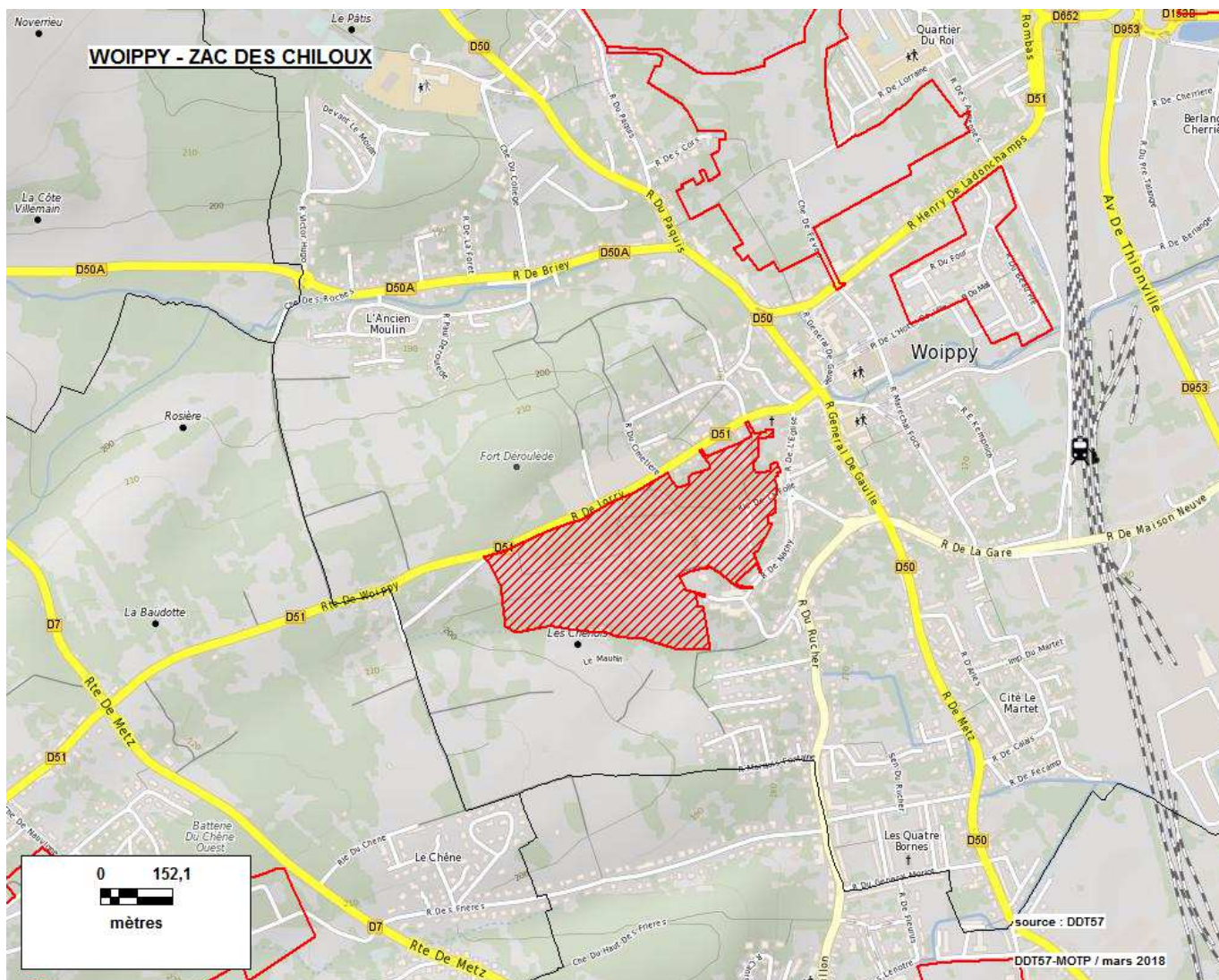
Commune(s) et identifiant unique	Dénomination - année de création	Réfèrent (aménageur)	S. mentionnée (S. calculée)	Logement social	Nature d'aménagement
WOIPPY 5775102	ZAC DES COTEAUX - 2003	WOIPPY (COMMUNE DE WOIPPY)	17 ha (16 ha)	150	Habitat



# Zone d'aménagement concerté

Source : DDT de la Moselle - Date de la donnée : juillet 2017

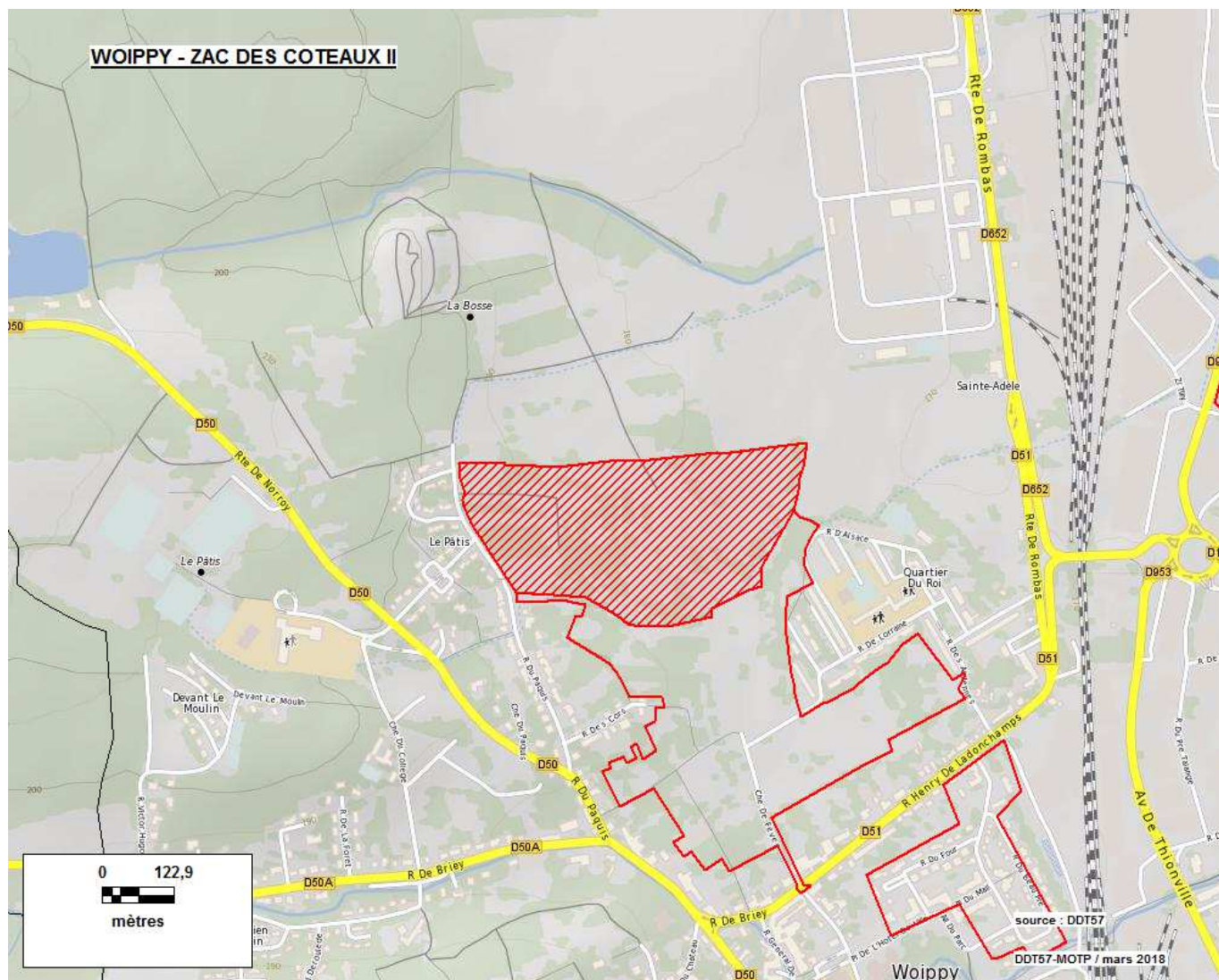
Commune(s) et identifiant unique	Dénomination - année de création	Réfèrent (aménageur)	S. mentionnée (S. calculée)	Logement social	Nature d'aménagement
<b>WOIPPY</b> 5775104	ZAC DES CHILOUX - 2009	WOIPPY ( )	12 ha (15 ha)	0	Habitat



## Zone d'aménagement concerté

Source : DDT de la Moselle - Date de la donnée : juillet 2017

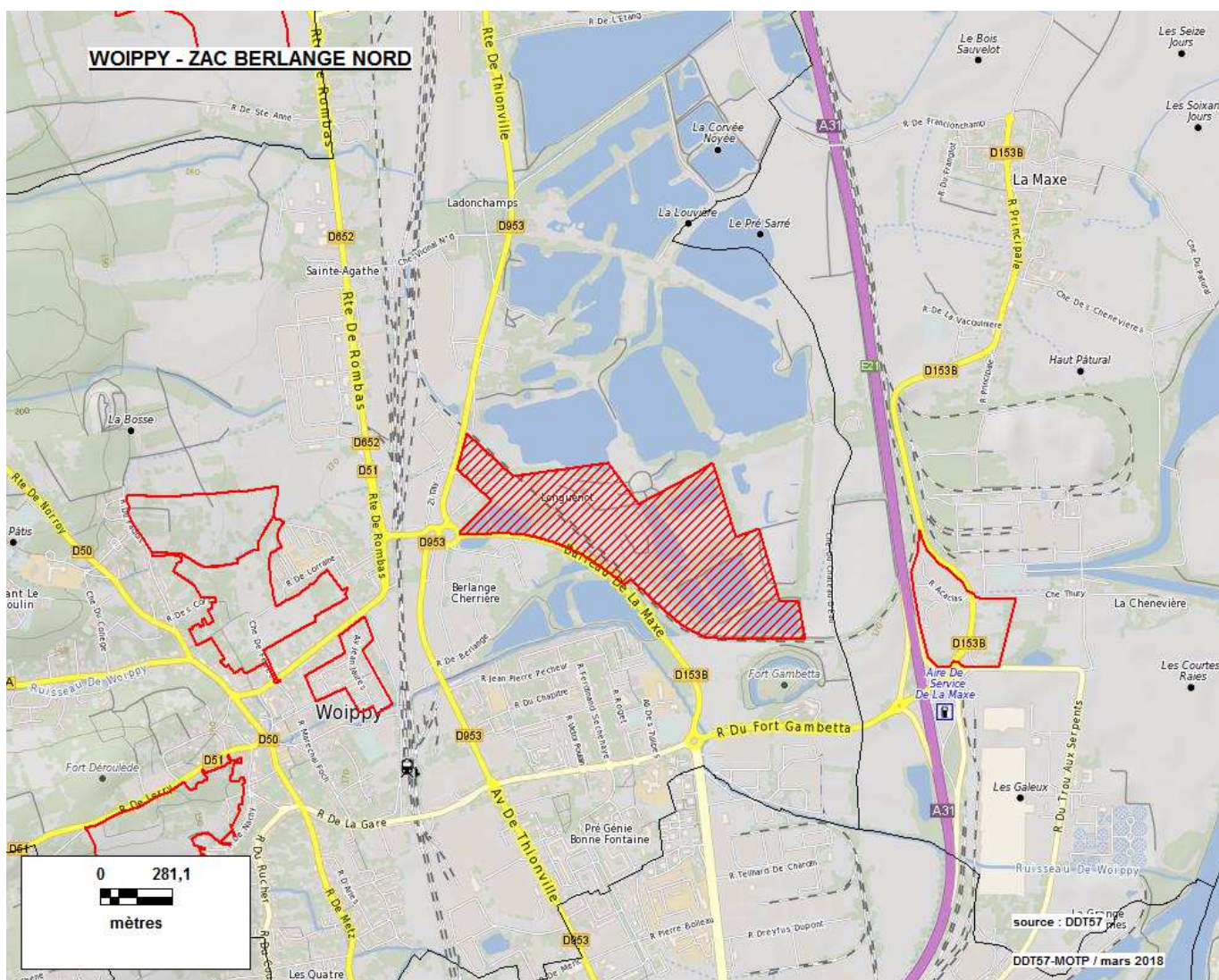
Commune(s) et identifiant unique	Dénomination - année de création	Référent (aménageur)	S. mentionnée (S. calculée)	Logement social	Nature d'aménagement
WOIPPY 5775105	ZAC DES COTEAUX II - 2008	WOIPPY (BLUE AMENAGEMENT)	14 ha (13 ha)	OUI	Habitat



# Zone d'aménagement concerté

Source : DDT de la Moselle - Date de la donnée : juillet 2017

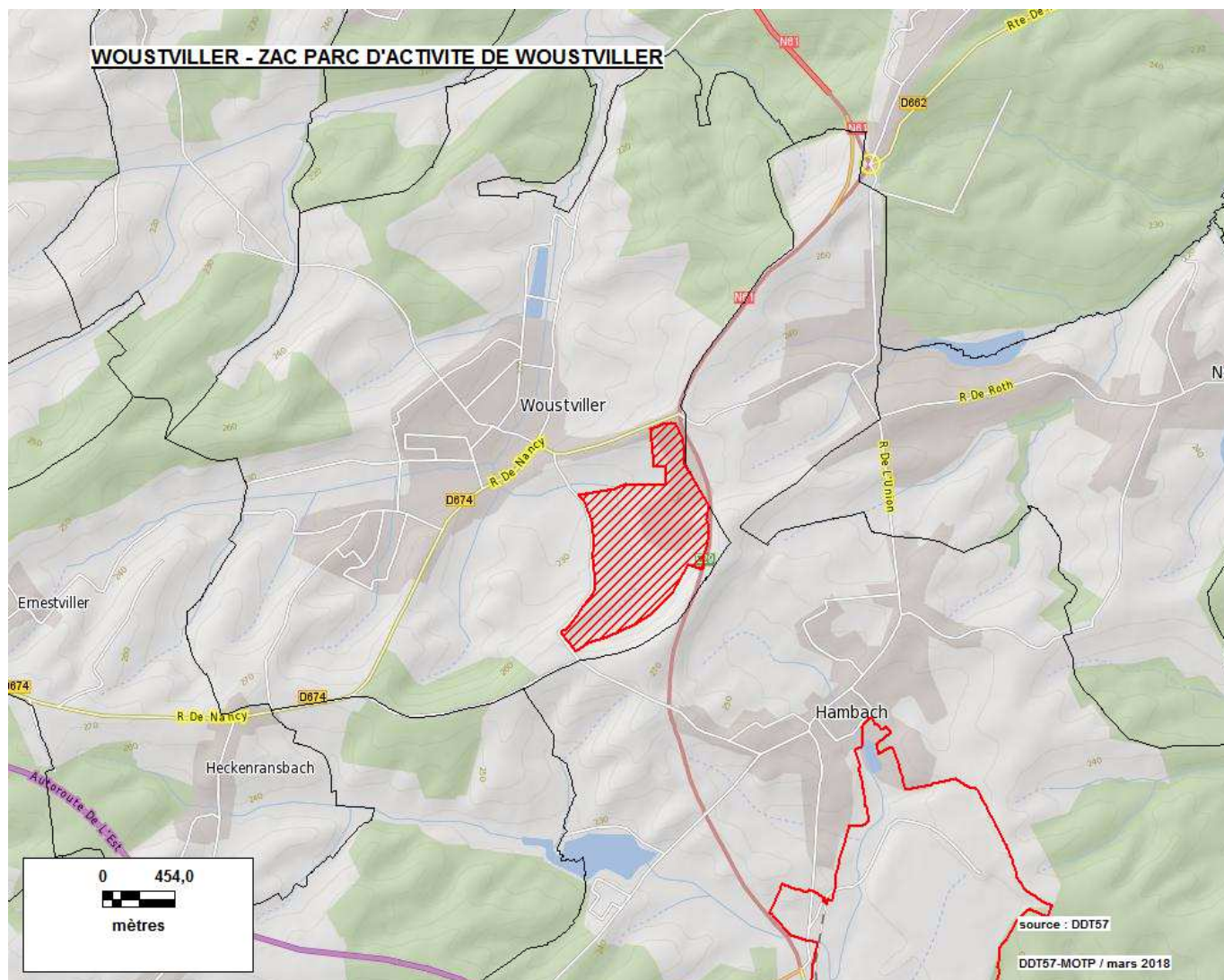
Commune(s) et identifiant unique	Dénomination - année de création	Réfèrent (aménageur)	S. mentionnée (S. calculée)	Logement social	Nature d'aménagement
WOIPPY 5775106	ZAC BERLANGE NORD - 2010	WOIPPY ( )	50 ha (49 ha)		Hôtel - Loisirs Commerces Services



## Zone d'aménagement concerté

Source : DDT de la Moselle - Date de la donnée : juillet 2017

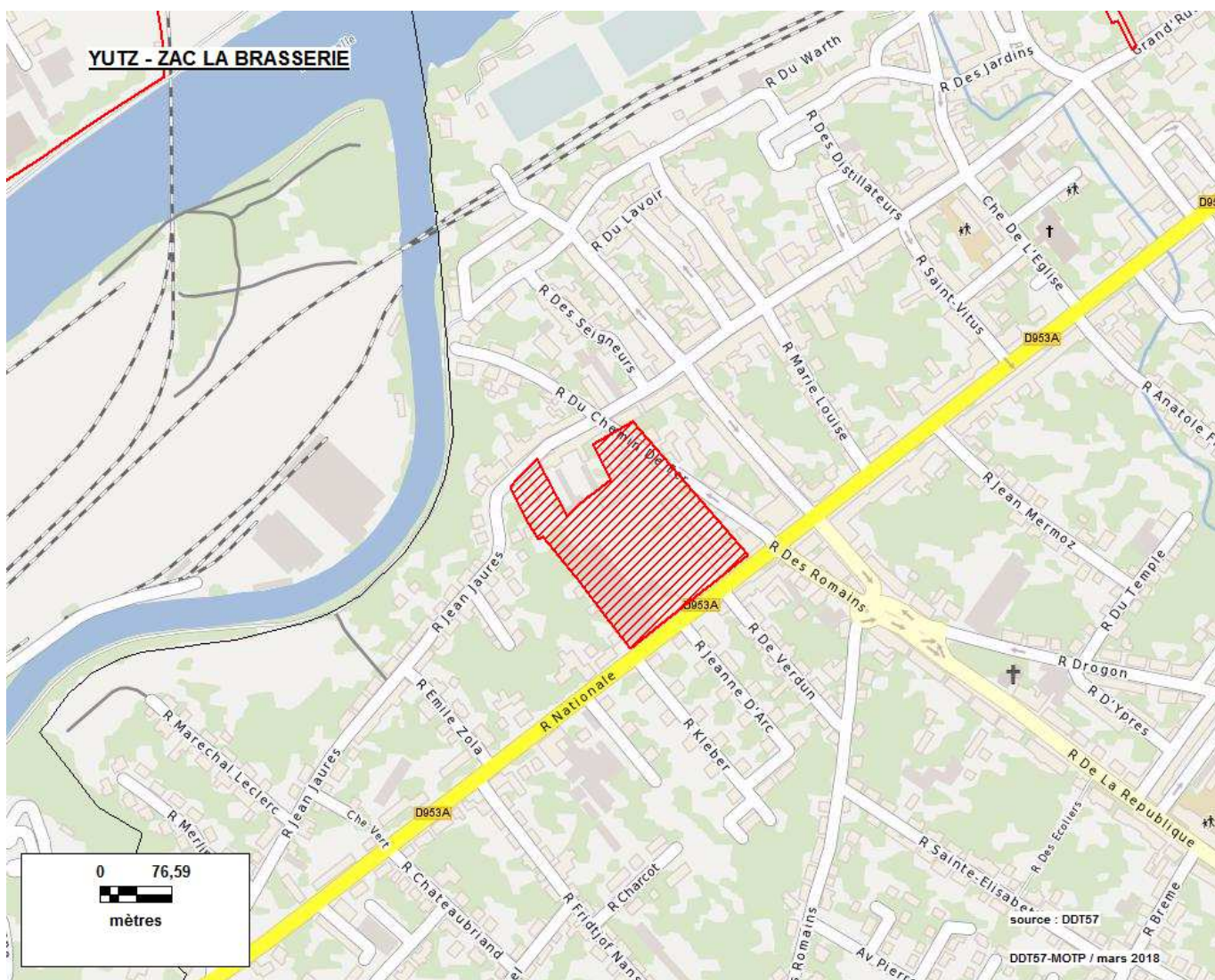
Commune(s) et identifiant unique	Dénomination - année de création	Référent (aménageur)	S. mentionnée (S. calculée)	Logement social	Nature d'aménagement
WOUSTVILLER / HAMBACH 5775201	ZAC PARC D'ACTIVITE DE WOUSTVILLER - 2009	CA SARREGUEMINES CONFLUENCES (CASC et SEBL)	73 ha (66 ha)	0	Commerces Artisanat Industrie Agriculture Services



# Zone d'aménagement concerté

Source : DDT de la Moselle - Date de la donnée : juillet 2017

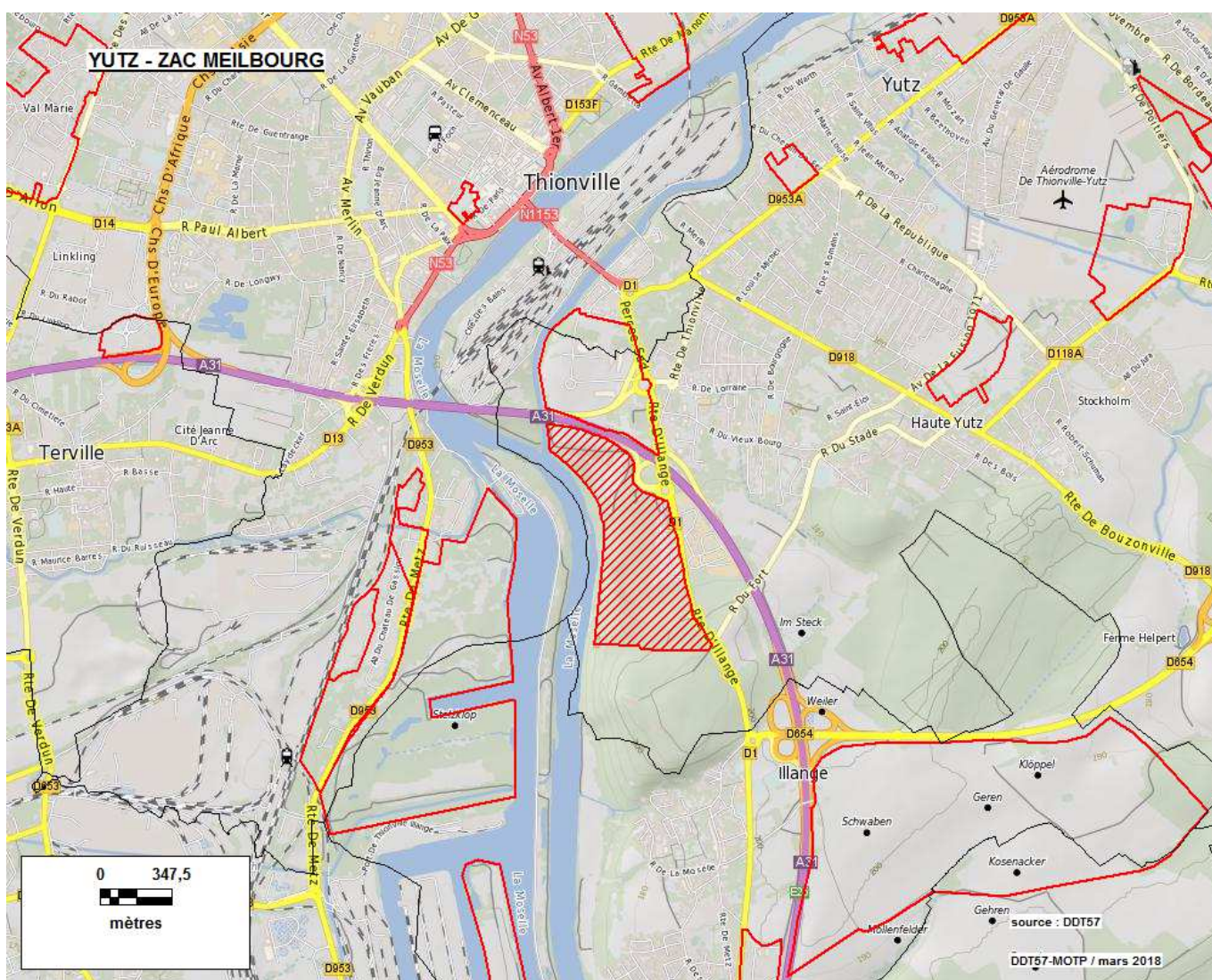
Commune(s) et identifiant unique	Dénomination - année de création	Réfèrent (aménageur)	S. mentionnée (S. calculée)	Logement social	Nature d'aménagement
YUTZ 5775701	ZAC LA BRASSERIE - 1997	YUTZ (SODEVAM NORD LORRAINE)	3 ha (3 ha)	25	Habitat Commerces Services



## Zone d'aménagement concerté

Source : DDT de la Moselle - Date de la donnée : juillet 2017

Commune(s) et identifiant unique	Dénomination - année de création	Réfèrent (aménageur)	S. mentionnée (S. calculée)	Logement social	Nature d'aménagement
YUTZ 5775703	ZAC MEILBOURG - 2007	CA PORTES DE FRANCE- THIONVILLE (SODEVAM)	44 ha (40 ha)		Hôtel - Loisirs Bureaux Commerces

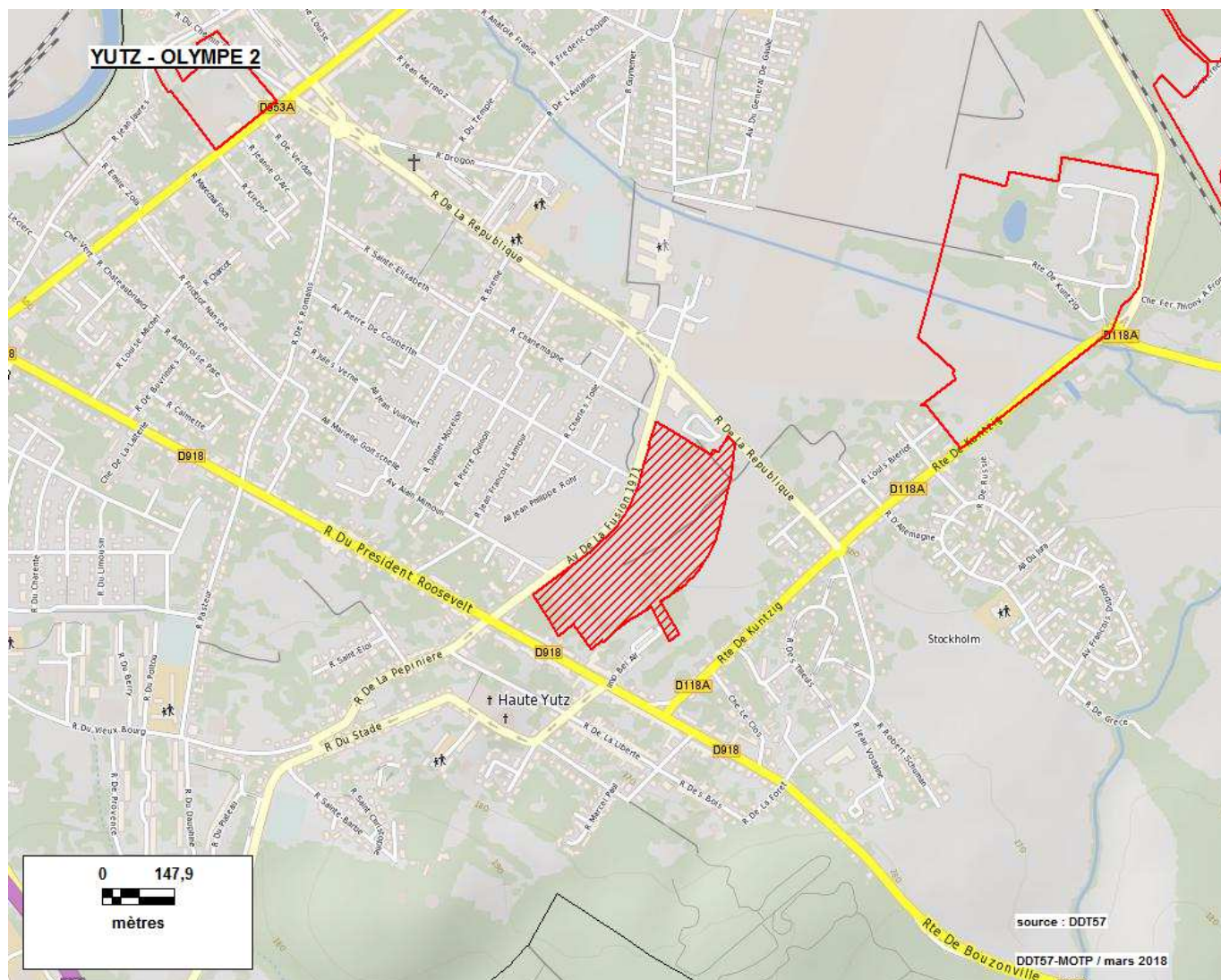




# Zone d'aménagement concerté

Source : DDT de la Moselle - Date de la donnée : juillet 2017

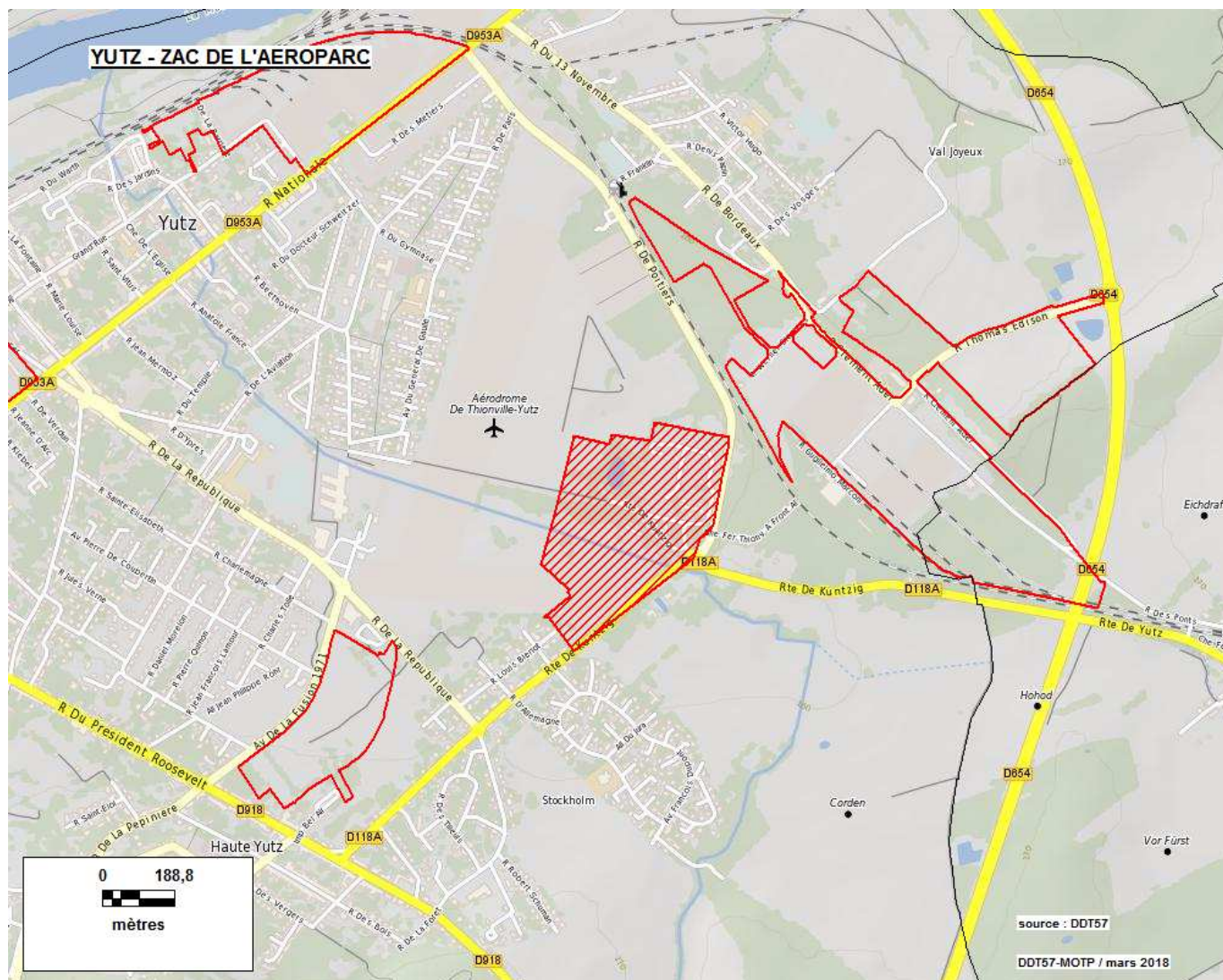
Commune(s) et identifiant unique	Dénomination - année de création	Référent (aménageur)	S. mentionnée (S. calculée)	Logement social	Nature d'aménagement
YUTZ 5775704	ZAC OLYMPE 2 - 2008	YUTZ (COMMUNE DE YUTZ)	9 ha (9 ha)	35	Habitat (4.2 ha) Services (2.0 ha)



## Zone d'aménagement concerté

Source : DDT de la Moselle - Date de la donnée : juillet 2017

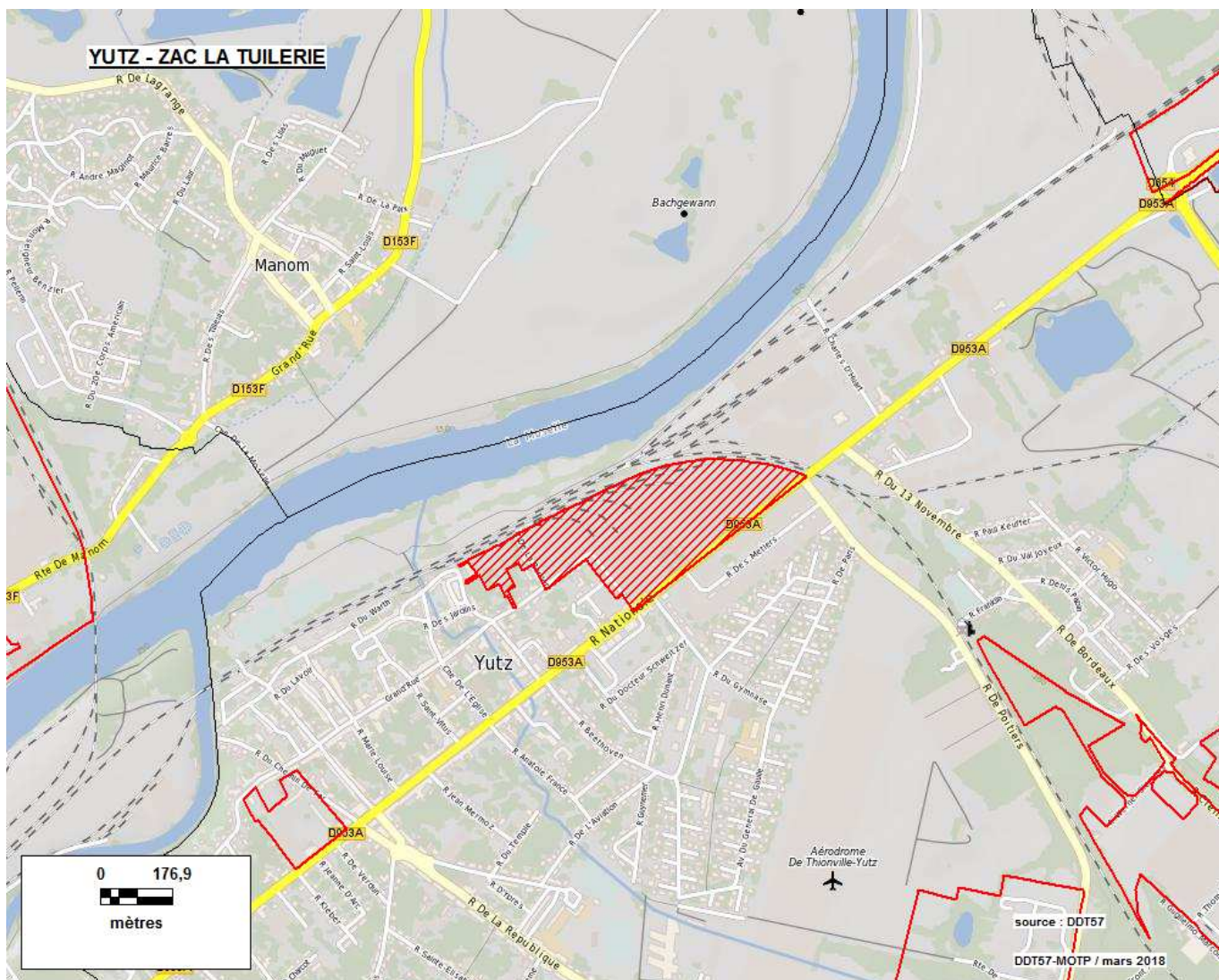
Commune(s) et identifiant unique	Dénomination - année de création	Réfèrent (aménageur)	S. mentionnée (S. calculée)	Logement social	Nature d'aménagement
YUTZ 5775705	ZAC DE L'AEROPARC - 2009	YUTZ (COMMUNE DE YUTZ)	18 ha (18 ha)	29	Habitat (9.5 ha)



## Zone d'aménagement concerté

Source : DDT de la Moselle - Date de la donnée : juillet 2017

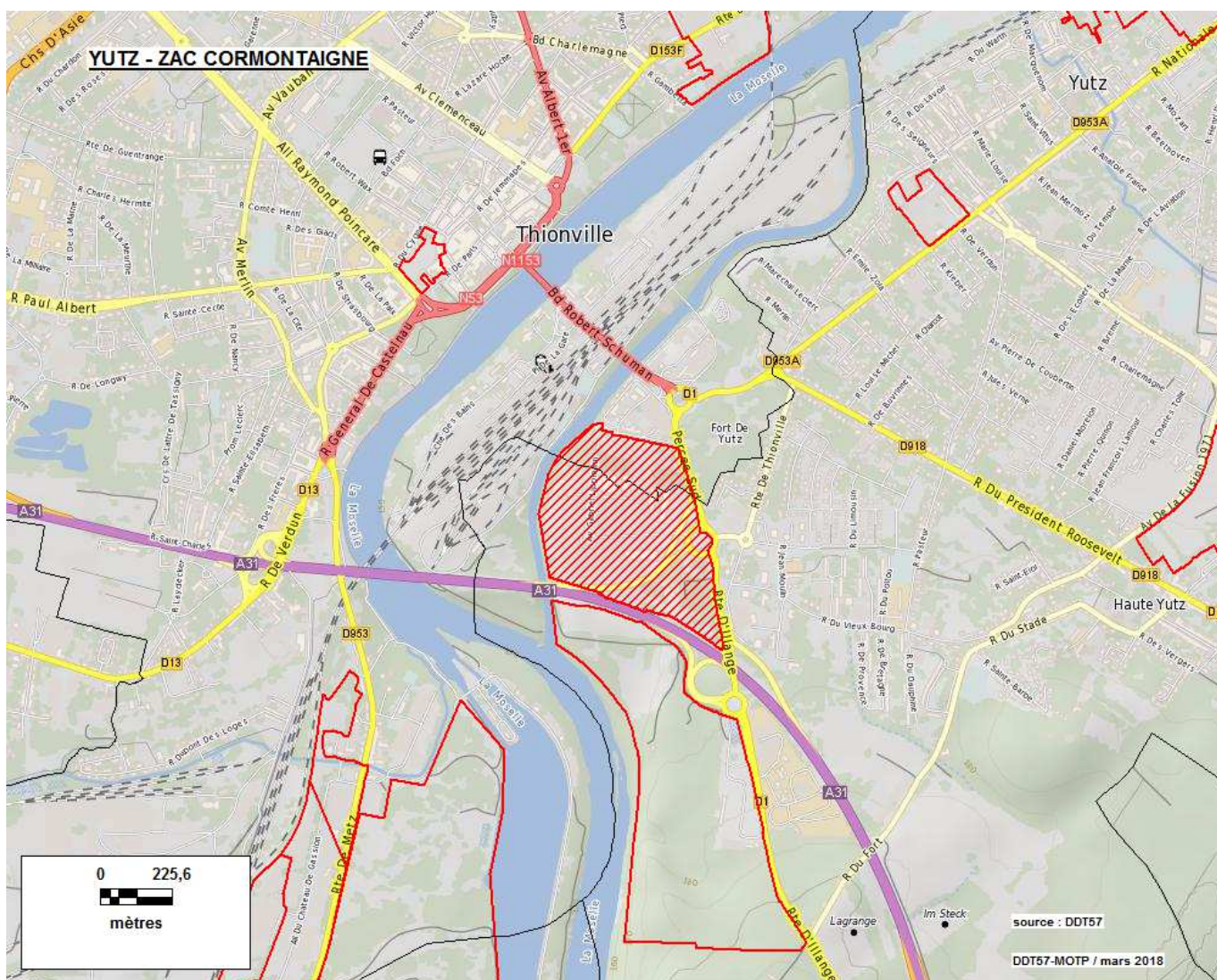
Commune(s) et identifiant unique	Dénomination - année de création	Référent (aménageur)	S. mentionnée (S. calculée)	Logement social	Nature d'aménagement
YUTZ 5775706	ZAC LA TUILERIE - 2011	YUTZ (SODEVAM)	11 ha (15 ha)		Habitat (8.4 ha)



## Zone d'aménagement concerté

Source : DDT de la Moselle - Date de la donnée : juillet 2017

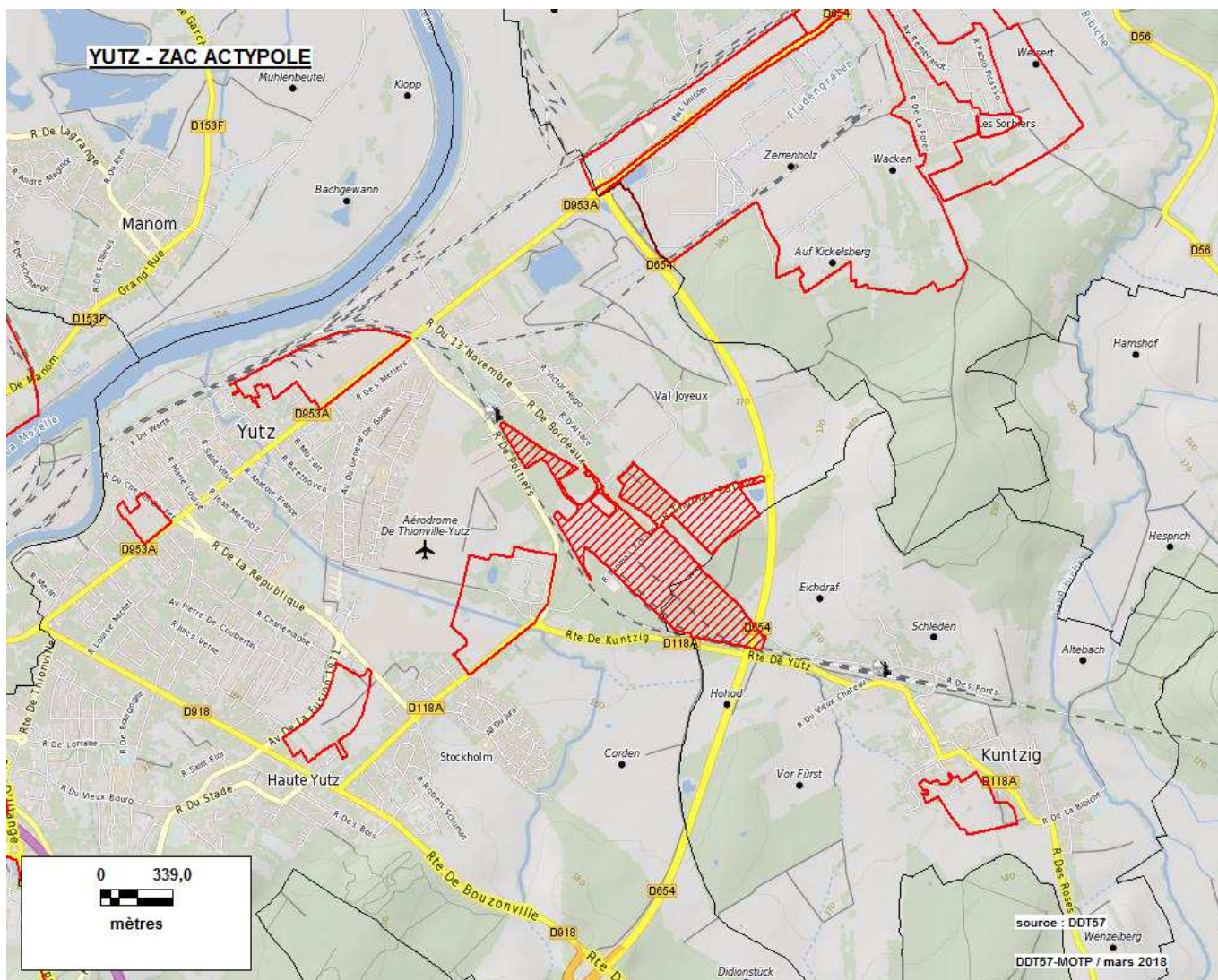
Commune(s) et identifiant unique	Dénomination - année de création	Réfèrent (aménageur)	S. mentionnée (S. calculée)	Logement social	Nature d'aménagement
YUTZ 5775707	ZAC CORMONTAIGNE - 1992	CA PORTE DE France THONVILLE (SODEVAM)	26 ha (26 ha)		Services



# Zone d'aménagement concerté

Source : DDT de la Moselle - Date de la donnée : juillet 2017

Commune(s) et identifiant unique	Dénomination - année de création	Référent (aménageur)	S. mentionnée (S. calculée)	Logement social	Nature d'aménagement
YUTZ / KUNTZIG 5775708	ZAC ACTYPOLE - 2015	CA PORTE DE France THONVILLE (concession non encore attribuée)	43 ha (42 ha)		Bureaux Artisanat Industrie



# Zone d'aménagement concerté

Source : DDT de la Moselle - Date de la donnée : juillet 2017

Commune(s) et identifiant unique	Dénomination - année de création	Référent (aménageur)	S. mentionnée (S. calculée)	Logement social	Nature d'aménagement
ZOUFFTGEN 5776401	ZAC DE LA FORET (Secteur Unter Litschem) - 2005	ZOUFFTGEN (SODEVAM)	13 ha (13 ha)	10	Habitat Hôtel - Loisirs Services

