

AUBOUÉ

MARANGE-SI

SERRY

FERME DE COINVILLE

D 136

RUISSEAU DE LA NOUE
MAUVAISES FRICHES

D 181A

CLOS PRE

SAINTE-MARIE-AUX-CHENES

LE PAQUIS

PIECE DE COINVILLE

RUISSEAU DE LA NOUE

D 13

FOND DE COINVILLE

LOTISSEMENT JEAN LEMOINE

LES TERRES BLANCHES

LA CORVÉE DU MOULIN

BRONVAUX

D 52

LES BLANCHES TERRES

SUR LE MOULIN DE TERNEL

GRANDE HAYE

SOUS ROCHE

FEVES

BOIS LAVANCHE

COTE DE HAICHE

CANROBERT

RONCOURT

SAINT-PRIVAT-LA-MONTAGNE

RUISSEAU DU FOND DE BILLERON

FOND DE BILLERON

D 112B

NORROY-LE-VENEU

D 181A

ACTIVITE INDUSTRIELLE
HAUTE CHOUX

D 11

PAREUX

D 135

SAINT-AIL

LA HAIE COCOTTE

LA COTE DE MIAUMONT

N 43

D 7

LES SERTES

LA GRANDE FLAMÉE

LA CHAPELLE

MARENGO

JIMONT

CHÉLAROT

GRAND SART

D 112B

D 7

LE GRAND FOND

LES TERRES BLANCHES

AIRE DE SERVICE DE METZ-SAINT-PRIVAT

LE PETIT BOIS

SUR ROUVROIS

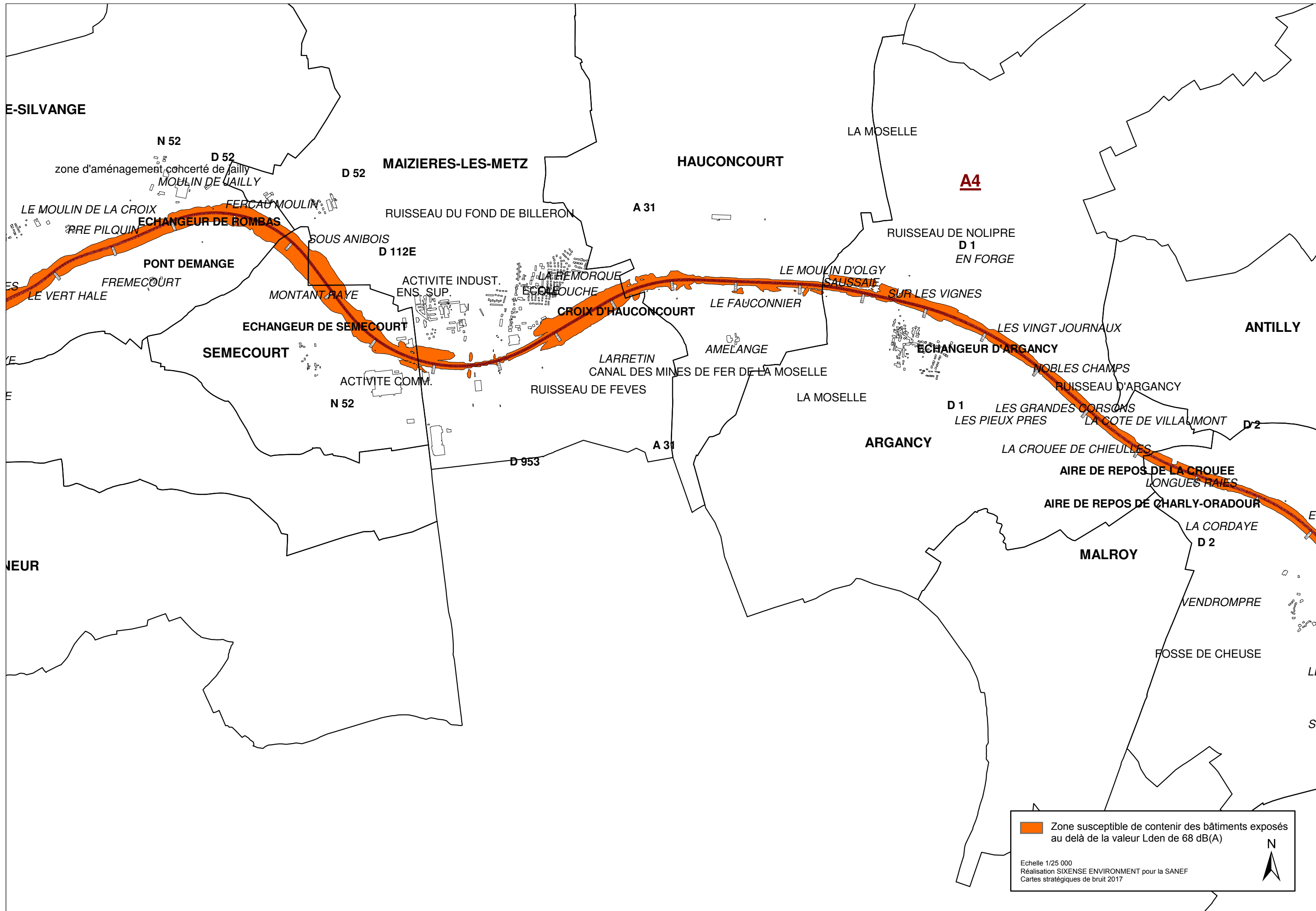
PRES SAINT-JEAN

L'ETANG

N 43

AMANVILLERS

RUISSEAU DE MONTVAUX



E-SILVANGE

N 52

D 52

D 52

MAIZIERES-LES-METZ

HAUCONCOURT

LA MOSELLE

A4

A 31

RUISSEAU DU FOND DE BILLERON

RUISSEAU DE NOLIPRE

D 1

EN FORGE

D 112E

PONT DEMANGE

ACTIVITE INDUST.
ENS. SUP.

LA REMORQUE

LE MOULIN D'OLGY

SAUSSAIE

SUR LES VIGNES

MONTANT RAYE

CROIX D'HAUCONCOURT

LE FAUCONNIER

LES VINGT JOURNAUX

ANTILLY

SEMECOURT

ECHANGEUR DE SEMECOURT

LARRETIN
CANAL DES MINES DE FER DE LA MOSELLE

AMELANGE

ECHANGEUR D'ARGANCY

NOBLES CHAMPS

RUISSEAU D'ARGANCY

N 52

RUISSEAU DE FEVES

LA MOSELLE

D 1

LES GRANDES CORSONS

LES PIEUX PRES

LA COTE DE VILLAUMONT

D 2

D 953

A 31

ARGANCY

LA CROUEE DE CHIEULLES

AIRE DE REPOS DE LA CROUEE

LONGUES RAIES

AIRE DE REPOS DE CHARLY-ORADOUR

LA CORDAYE

D 2

NEUR

MALROY

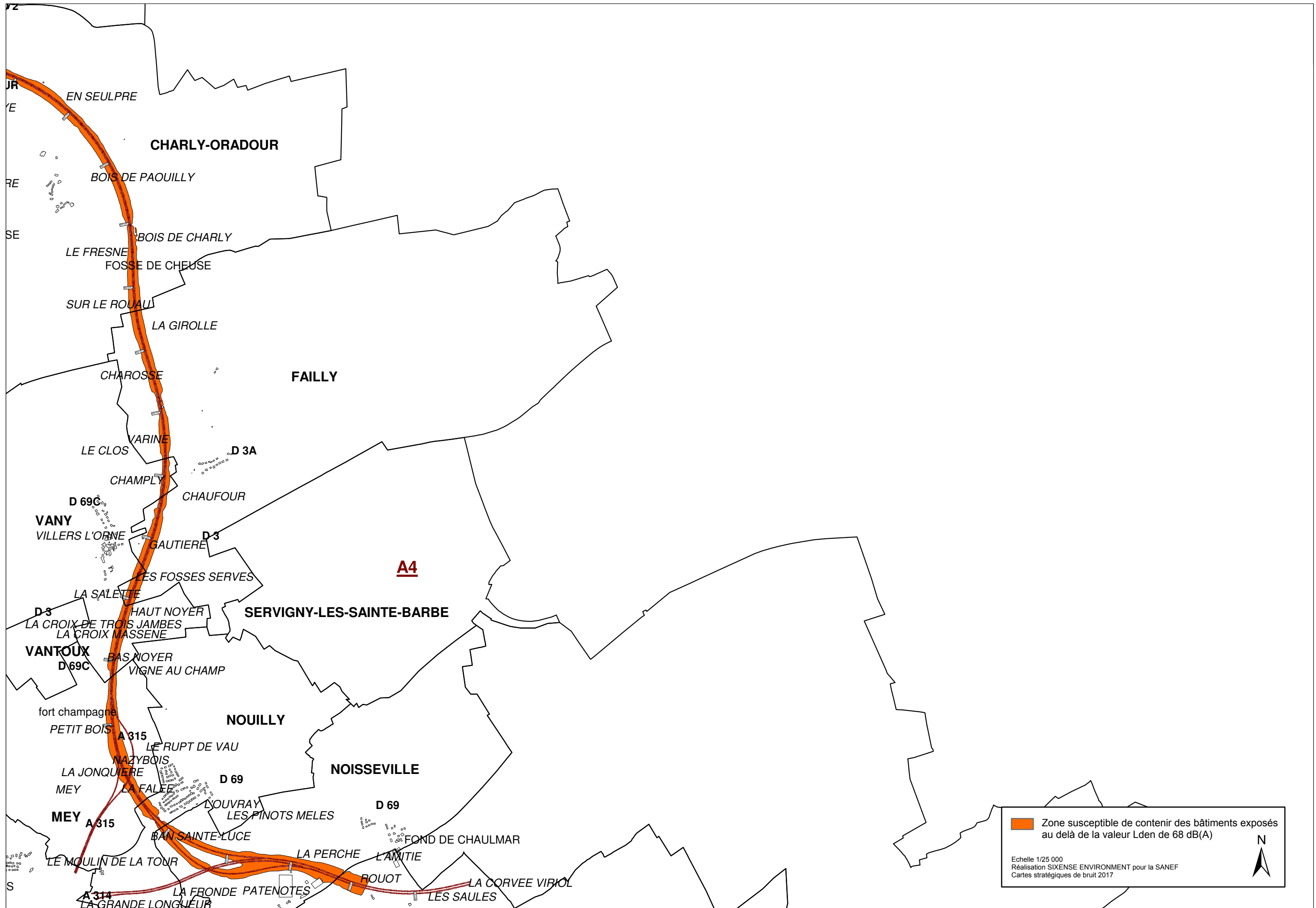
VENDROMPRE


FOSSE DE CHEUSE

 Zone susceptible de contenir des bâtiments exposés au delà de la valeur Lden de 68 dB(A)


Echelle 1/25 000
 Réalisation SIXENSE ENVIRONNEMENT pour la SANEF
 Cartes stratégiques de bruit 2017

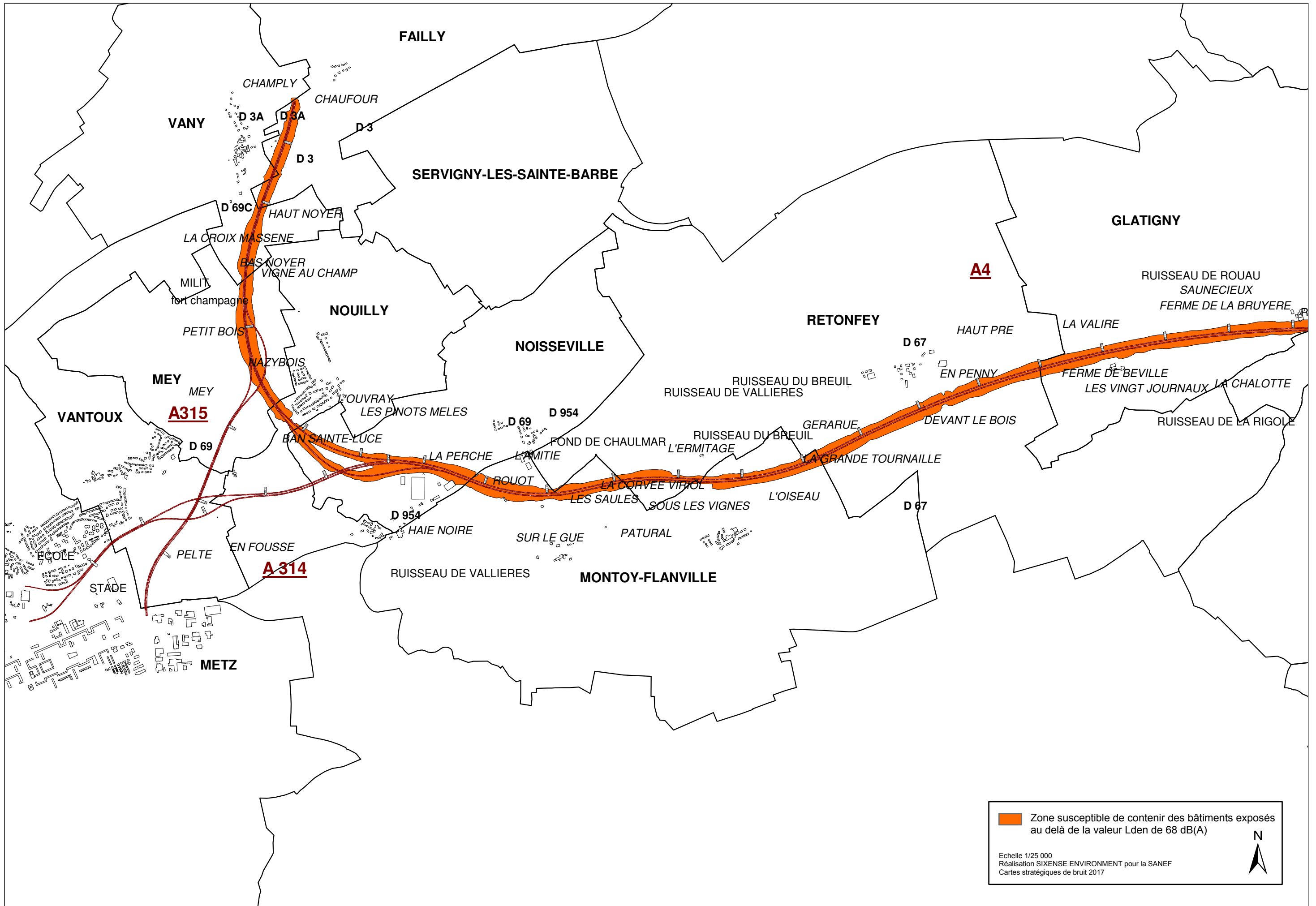




 Zone susceptible de contenir des bâtiments exposés au delà de la valeur Lden de 68 dB(A)


Echelle 1/25 000
 Réalisation SIXENSE ENVIRONNEMENT pour la SANEF
 Cartes stratégiques de bruit 2017

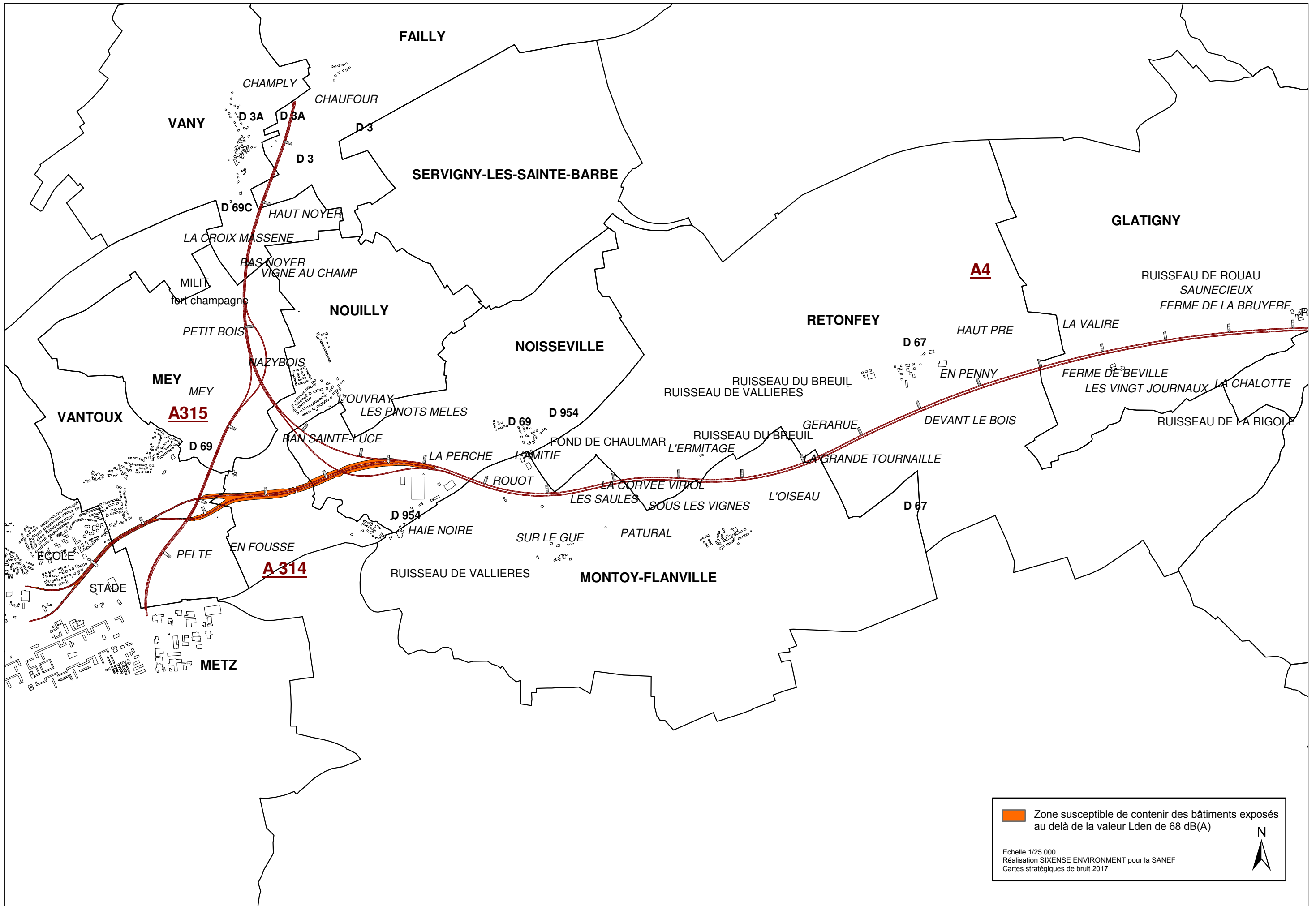




 Zone susceptible de contenir des bâtiments exposés au delà de la valeur Lden de 68 dB(A)

Echelle 1/25 000
 Réalisation SIXENSE ENVIRONNEMENT pour la SANEF
 Cartes stratégiques de bruit 2017

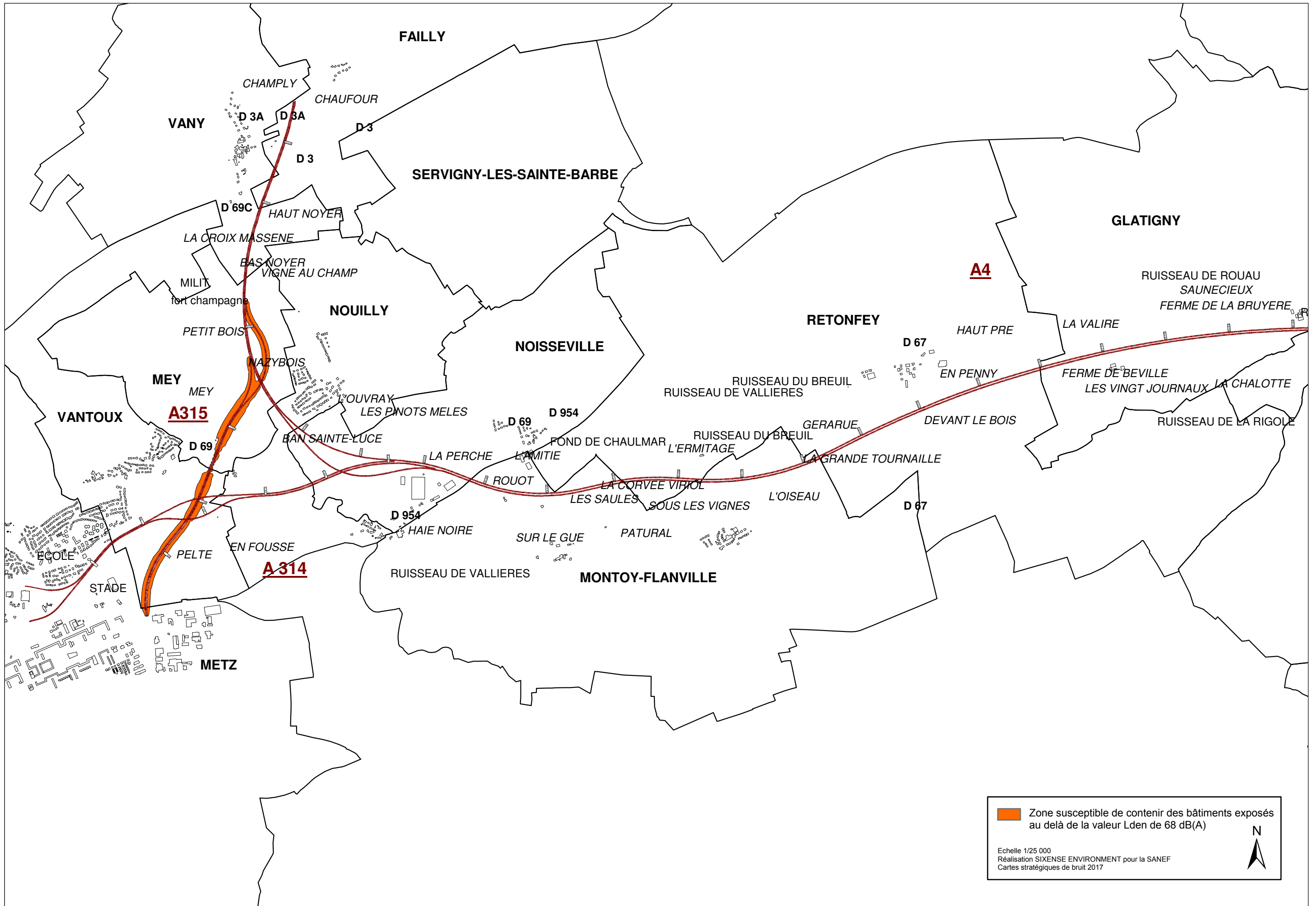




Zone susceptible de contenir des bâtiments exposés au delà de la valeur Lden de 68 dB(A)

Echelle 1/25 000
 Réalisation SIXENSE ENVIRONNEMENT pour la SANEF
 Cartes stratégiques de bruit 2017

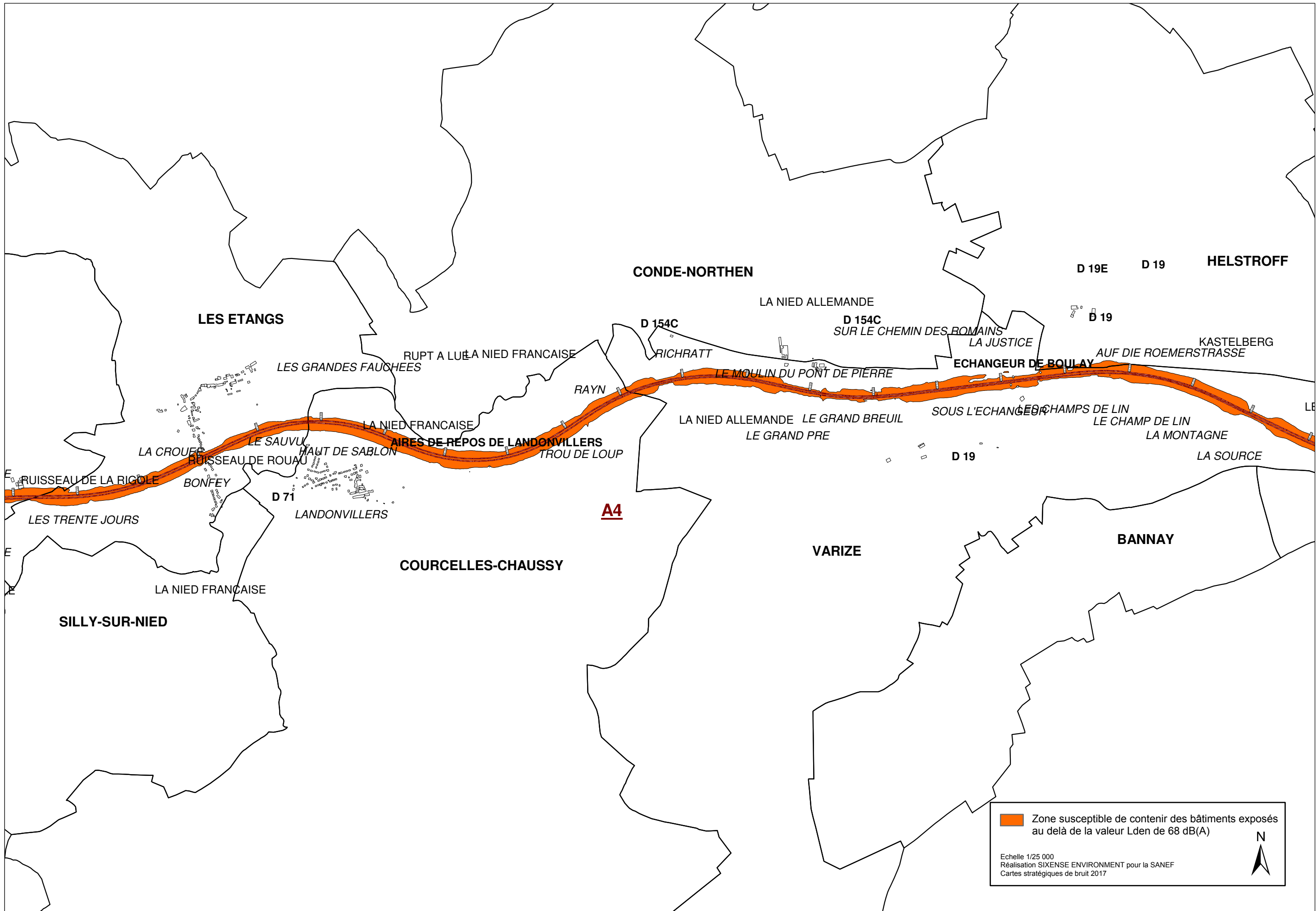
N

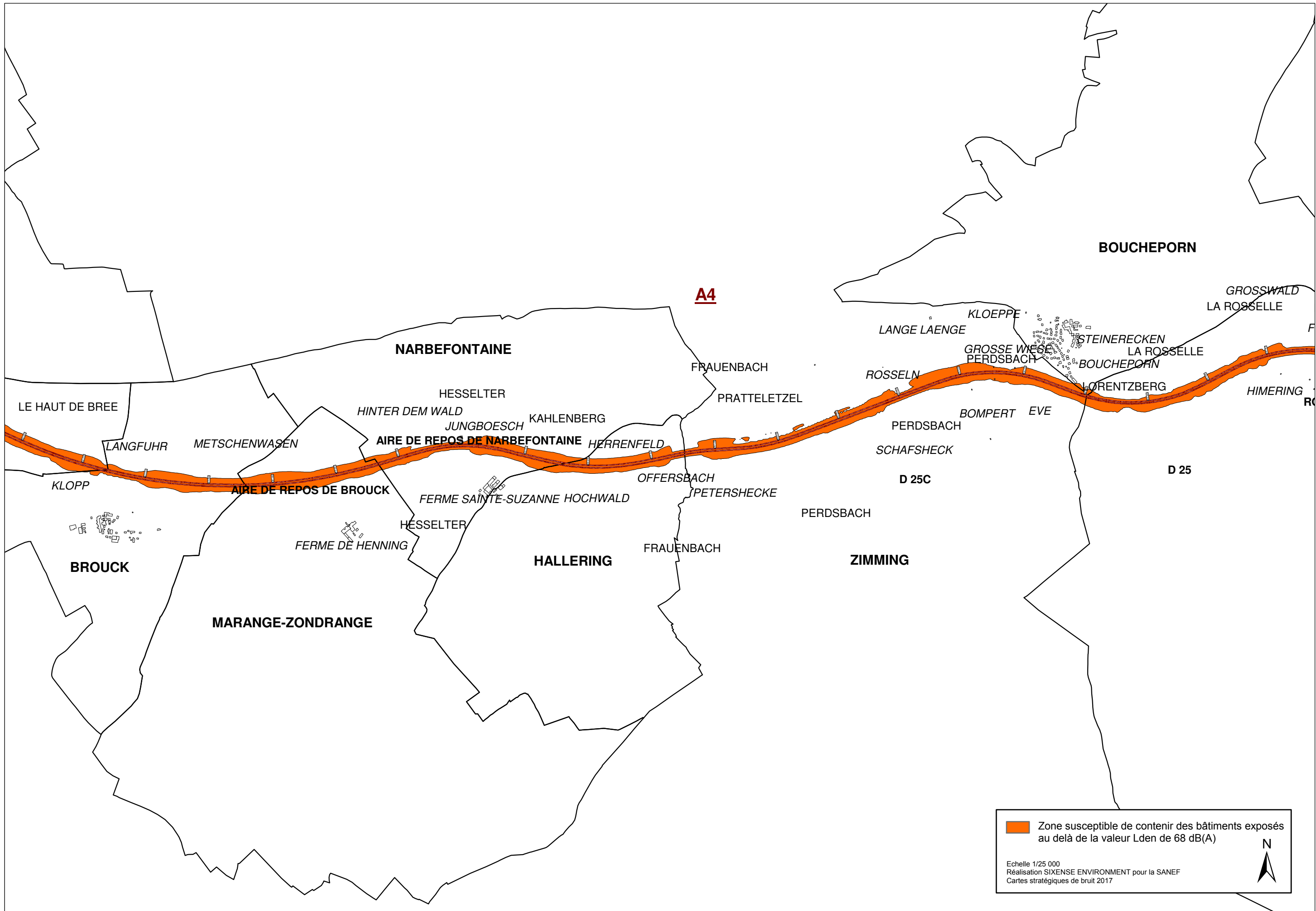



Zone susceptible de contenir des bâtiments exposés au delà de la valeur Lden de 68 dB(A)

Echelle 1/25 000
 Réalisation SIXENSE ENVIRONNEMENT pour la SANEF
 Cartes stratégiques de bruit 2017


N

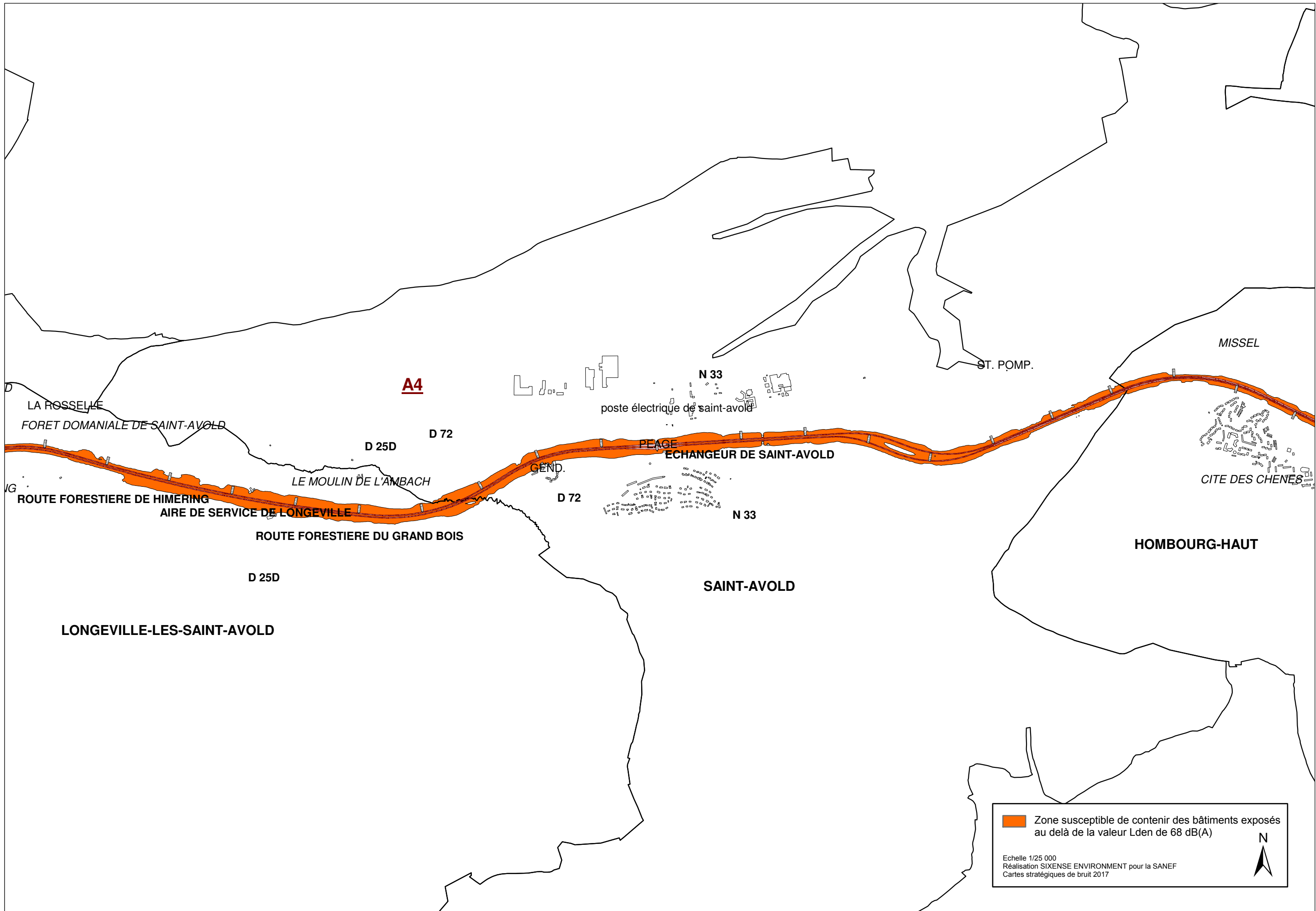


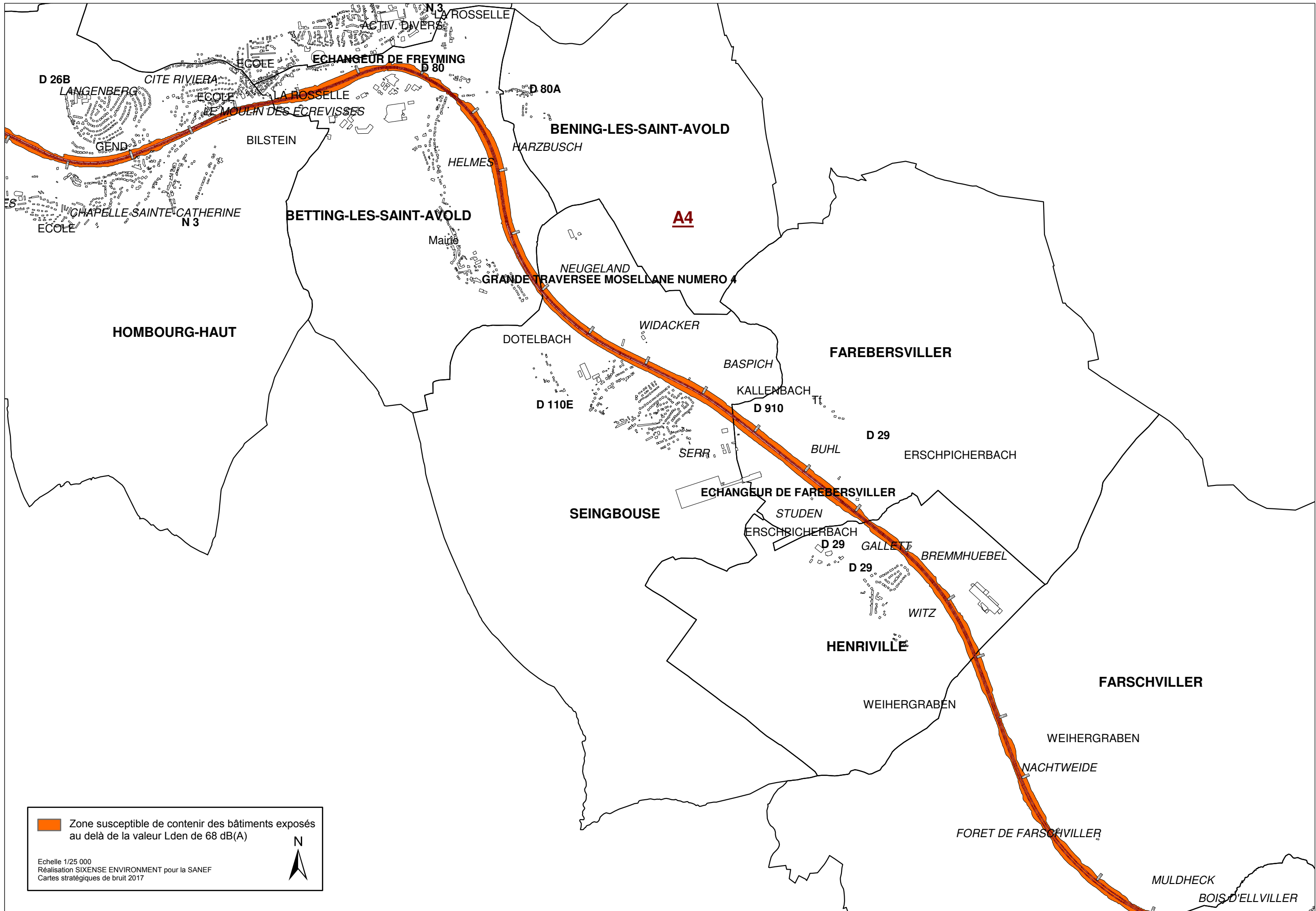


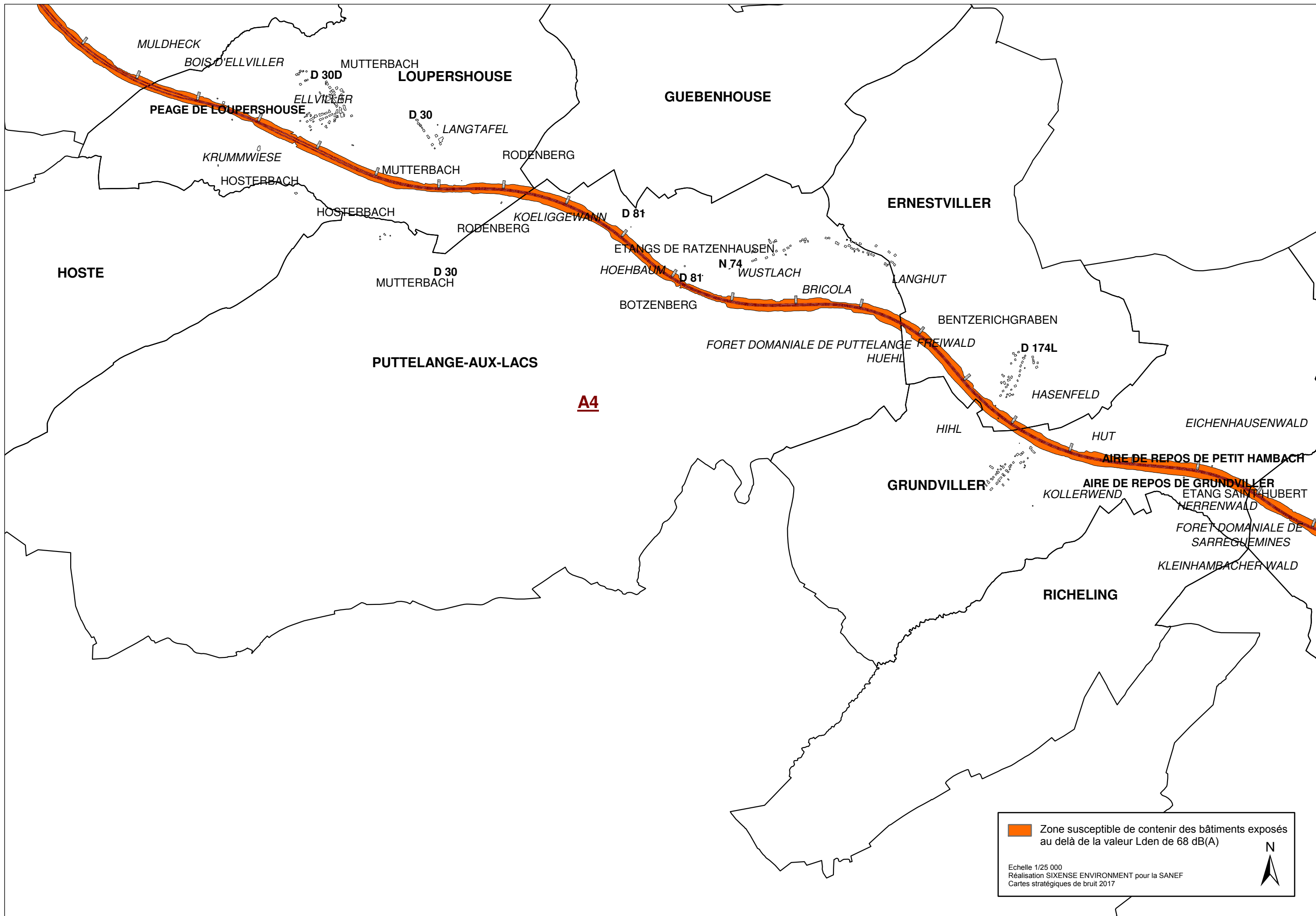
 Zone susceptible de contenir des bâtiments exposés au delà de la valeur Lden de 68 dB(A)


Echelle 1/25 000
 Réalisation SIXENSE ENVIRONNEMENT pour la SANEF
 Cartes stratégiques de bruit 2017




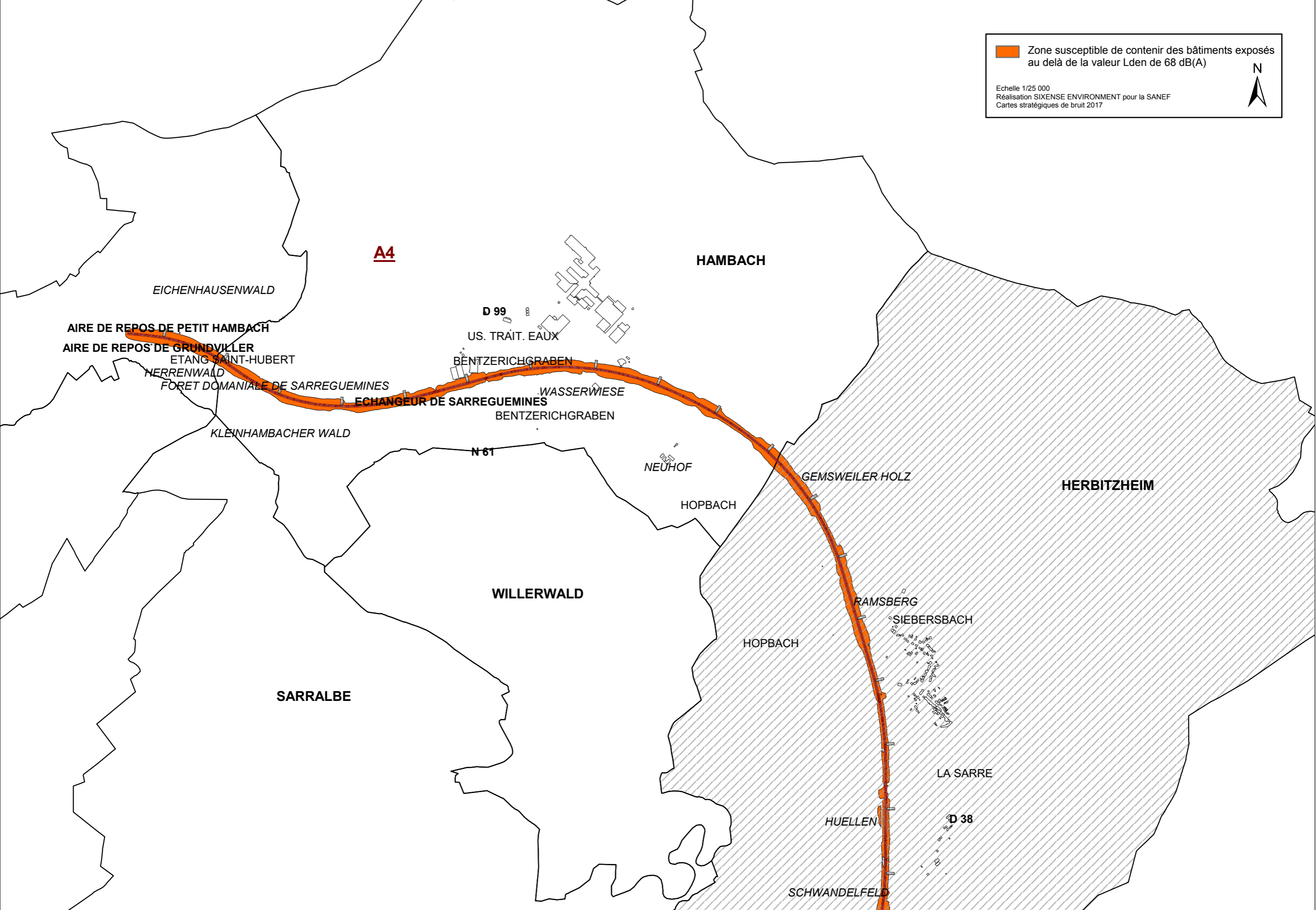


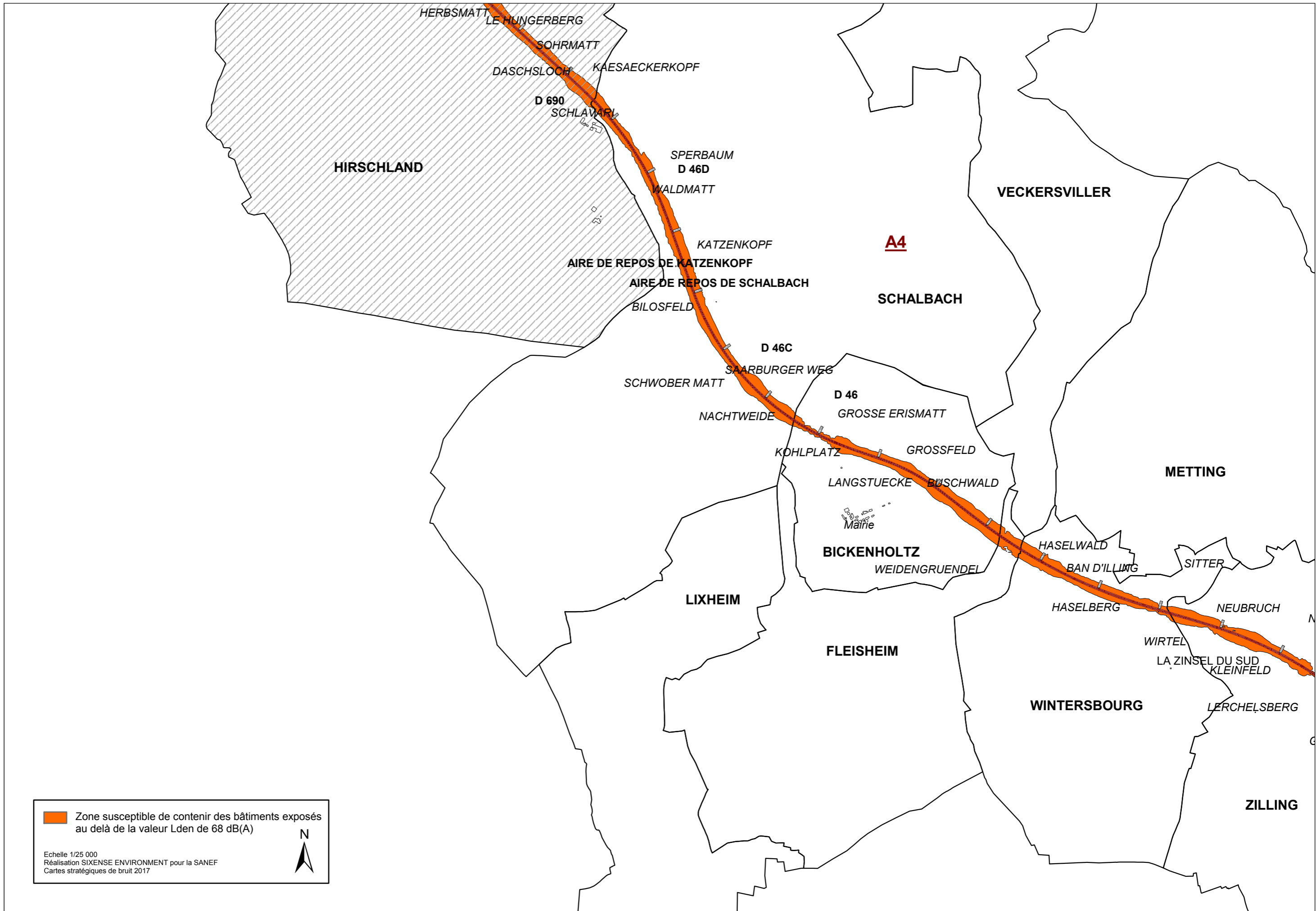





 Zone susceptible de contenir des bâtiments exposés au delà de la valeur Lden de 68 dB(A)

Echelle 1/25 000
Réalisation SIXENSE ENVIRONNEMENT pour la SANEF
Cartes stratégiques de bruit 2017



 Zone susceptible de contenir des bâtiments exposés au delà de la valeur Lden de 68 dB(A)

Echelle 1/25 000
 Réalisation SIXENSE ENVIRONNEMENT pour la SANEF
 Cartes stratégiques de bruit 2017



