

# GéoPortail de l'Urbanisme : sensibilisation et démonstration

Roland Vande Maele - DDT / Charles Ackermann - DREAL

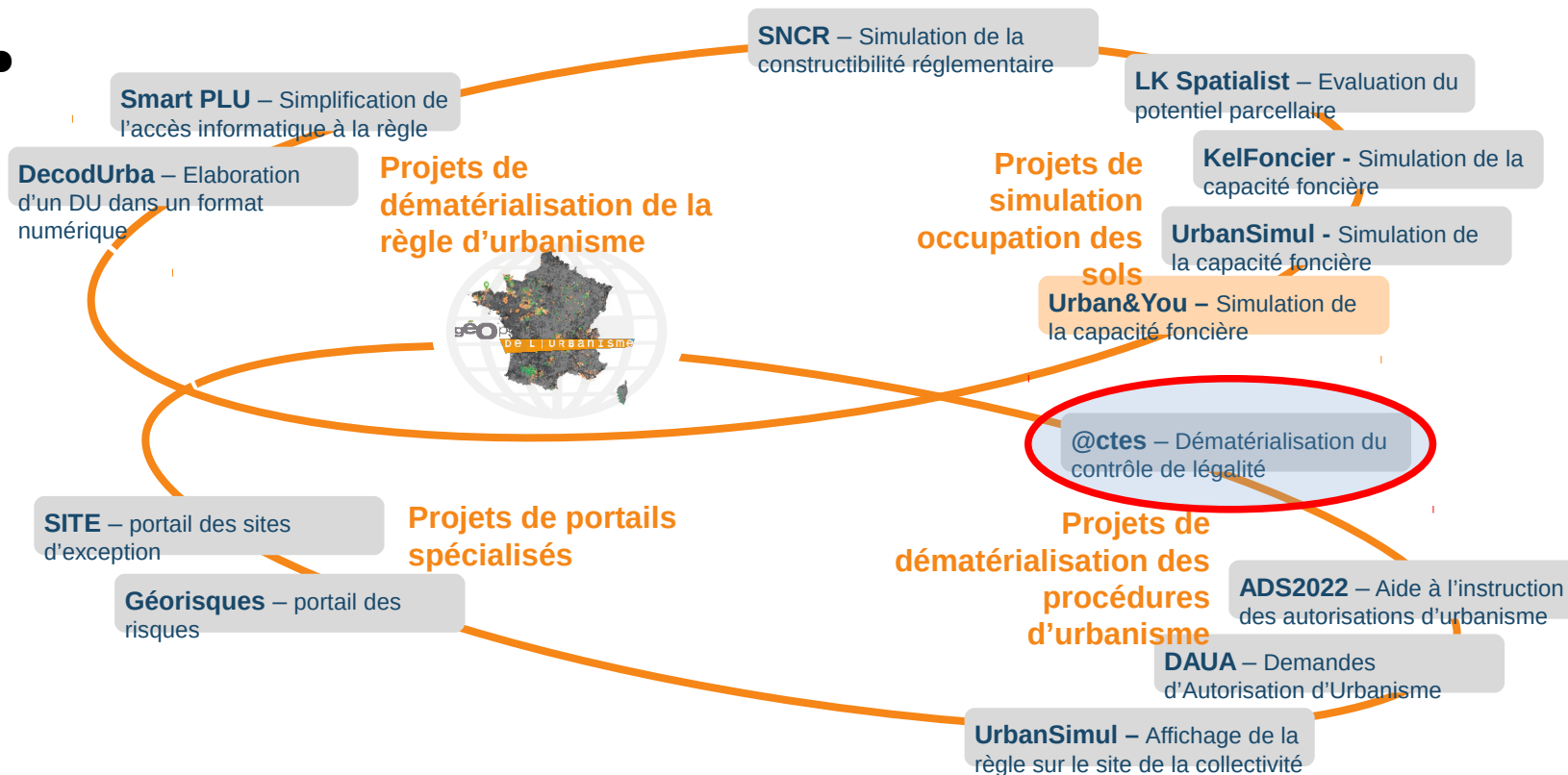


# GPU – rappel des enjeux

- **Base** : DU (PLU, CC, SCoT, PSMV) et SUP sont progressivement disponibles sur le portail, pièces écrites + données SIG
- **Galaxie de services** associés : @ctes, PAC, DAUA, ADS 2022, Géorisques, Urban & You, ...
- **Avantages** pour les professionnels :
  - Accès simple et gratuit aux règles d'urbanisme pour tout projet de construction et/ou d'aménagement
  - Consommer les données du GPU et proposer de nouveaux services en ligne



# GPU – services associés



Le géoportail de l'urbanisme fournit les données nécessaires au déploiement de services numériques privés et publics innovants et s'enrichit des expériences menées avec ces services.

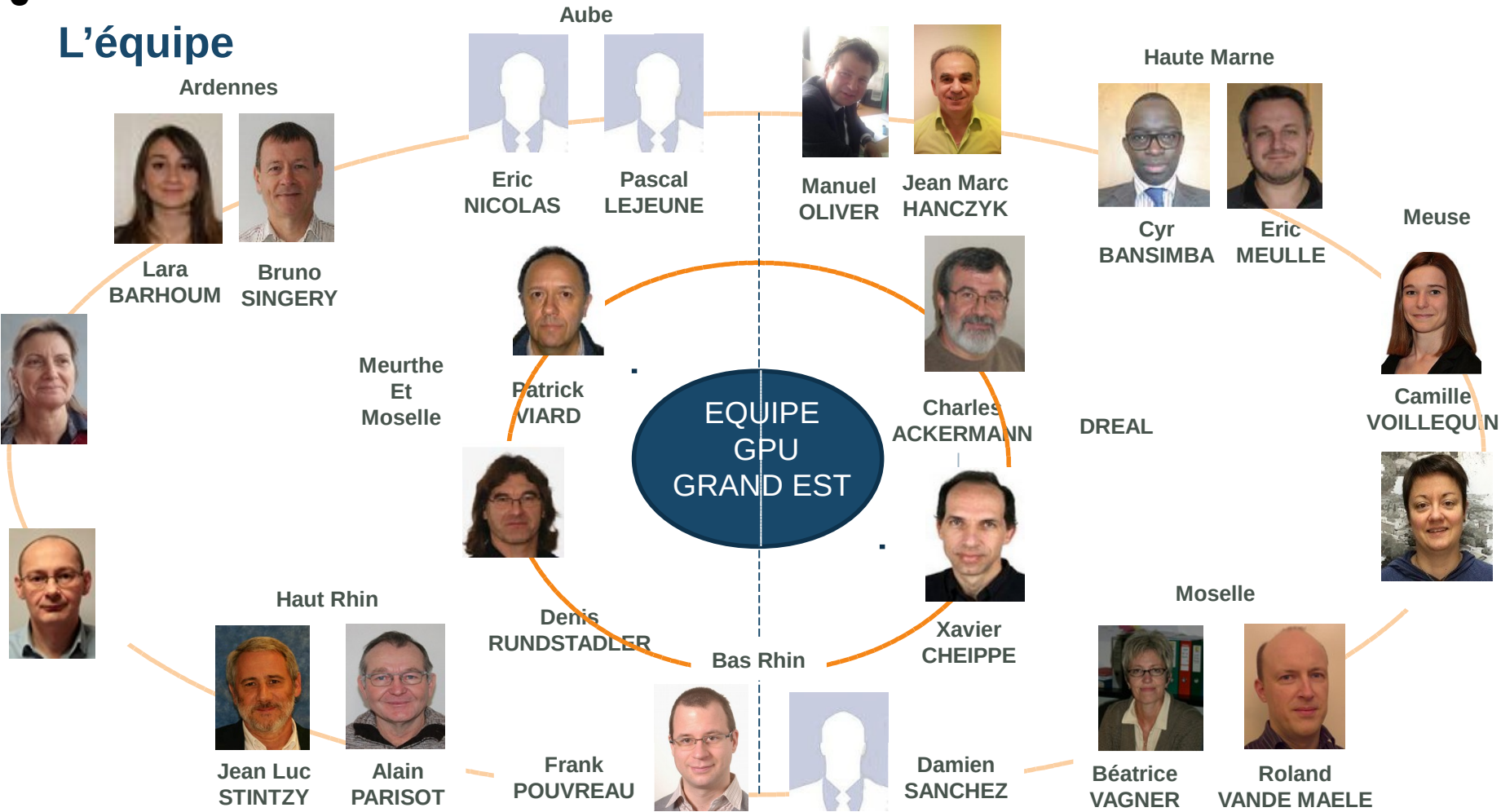
- Projet en interaction avec le GPU
- Projet qui pourrait être en relation avec le GPU



# GPU – un réseau



## L'équipe



## Quelques chiffres ....

### Niveau national

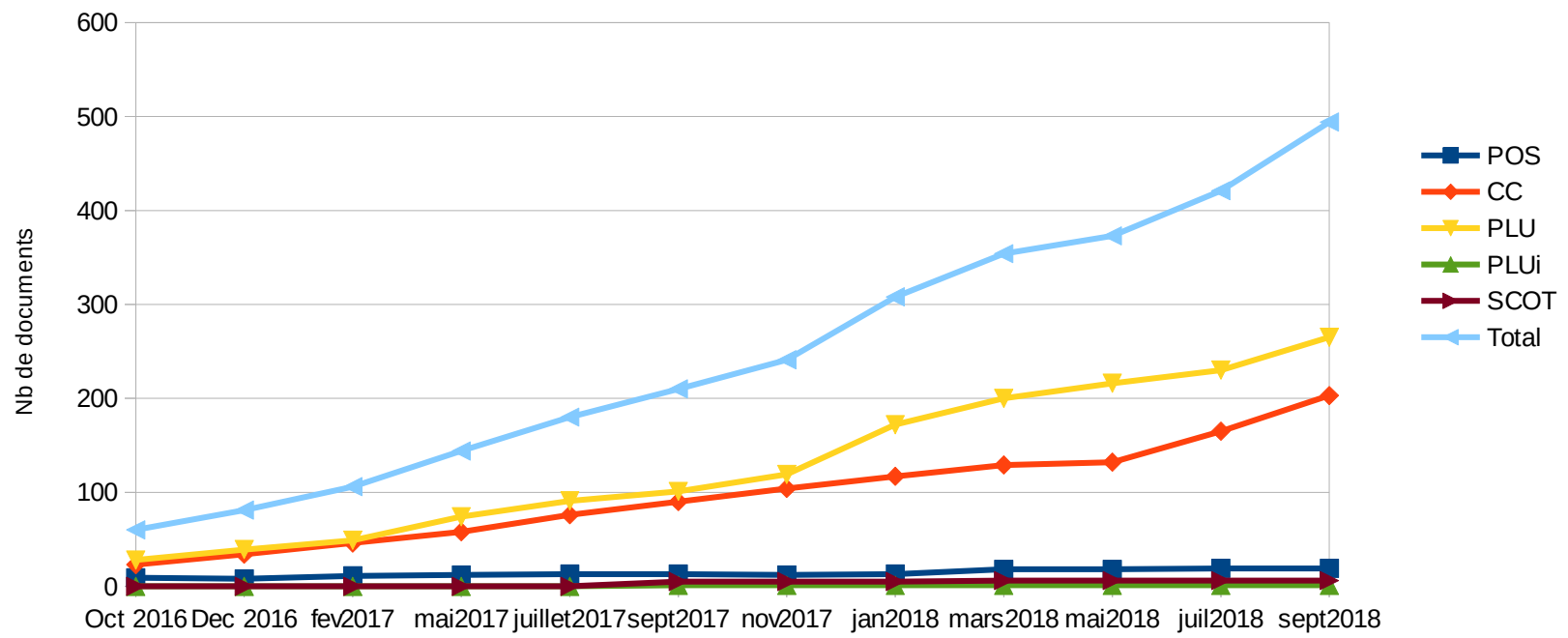
4 737 DU  
283 SUP (6000 actes)  
44 SCOT

### Niveau Régional

494 DU  
22 SUP  
6 SCOT

**10,3 %**

GPU Grand Est  
Versement des DU



## Moselle et départements voisins (57 – 54 – 67 – 88)

- 174 DU versés dont 11 POS – 59 CC – 98 PLU – 1 PLUi – 5 SCOT
- 13 SUP versées

Contexte :

- 2350 communes
- 350 communes relevant du RNU
- 1046 procédures en cours
- Un potentiel de 940 DU à verser
- Situations locales variées

Etat des versements par département

Moselle	Meurthe et Moselle	Bas-Rhin	Vosges
3	127	8	36

# GPU – acteurs

Profil d'utilisateur habilité sur le GPU	Transactions autorisées			
Prestataire	Contrôler la conformité du dossier numérique et accéder au rapport			
Délégataire		Téléverser le dossier numérique dans le GPU	Prévisualiser le dossier numérique	
Autorité Compétente				Publier le dossier numérique

- Assistance en ligne sur le site
- Référent GPU à la DDT 57 :

**[ddt-geoportail-urbanisme@moselle.gouv.fr](mailto:ddt-geoportail-urbanisme@moselle.gouv.fr)**



# GPU – calendrier

Au 01/01/2016	Lors de toute révision d'un DU entre le 01/01/2016 et le 01/01/2020	Au 01/01/2020
Numériser le document d'urbanisme <b>de préférence au standard CNIG</b>	Numériser le document d'urbanisme <b>obligatoirement au standard CNIG et le mettre en ligne sur le GPU ou un autre site (celui de la Préfecture en Moselle)</b>	
Mettre le document d'urbanisme en ligne <b>de préférence sur le GPU</b>		Mettre le document d'urbanisme en ligne <b>obligatoirement sur le GPU</b>

A partir du 01/07/2015	Au 01/01/2020
Les gestionnaires de SUP fournissent à l'Etat les SUP numérisées au standard CNIG	
	La publication des SUP en ligne sur le GPU vaut annexion aux DU





# GPU – procédure d'alimentation

- **Descriptif technique** : [http://cnig.gouv.fr/?page\\_id=2732](http://cnig.gouv.fr/?page_id=2732)
  - Standard CNIG PLU/CC v2017 = document descriptif
  - Gabarit CNIG PLU/CC v2017 = fichiers modèles
  - Consignes de saisie des métadonnées DU v2017
- **De manière opérationnelle** : <https://www.geoportail-urbanisme.gouv.fr>
  - Valideur
  - Générateur de métadonnées (création ou édition)



# GPU – en bref...

- Nécessité de disposer de compétences et d'outils géomatiques pour la numérisation au format CNIG ; il existe des formations décentralisées dans le Grand Est
- S'inscrire sur le GPU avec le profil « prestataire », qui permet de valider la forme (rapport de conformité exigé par la CT)
- En cas de droits délégataires délivrés par le CT, possibilité de téléverser le DU, mais publication uniquement par le CT



# GPU – démonstration



géoportail  
DE L'URBANISME

Informations générales Cartographie Recherche avancée Aide

Connexion / Inscription

57970 Illange

+ rechercher par parcelle

**ILLANGE (57343)**

**DOCUMENTS D'URBANISME**

Zone couverte par le Plan Local d'Urbanisme (PLU) de la commune de **ILLANGE**, approuvé le **10/10/2017**.

- Zone classée **UA, centre ancien**, en application du règlement.
- Ensemble des pièces écrites
- Téléchargez l'archive complète

**HISTORIQUE**

Vous pouvez accéder à l'ensemble des documents d'urbanisme existants pour la commune de **ILLANGE** en suivant le lien ci dessous:

- Historique des documents

