

AUBOUÉ

MARANGE-SI

SERRY

FERME DE COINVILLE

D 136

RUISSEAU DE LA NOUE
MAUVAISES FRICHES

D 181A

CLOS PRE

SAINTE-MARIE-AUX-CHENES

LE PAQUIS

PIECE DE COINVILLE

RUISSEAU DE LA NOUE

D 13

FOND DE COINVILLE

D 181A

ACTIVITE INDUSTRIELLE
HAUTE CHOUX

D 11

PAREUX

D 135

SAINT-AIL

A4

SAINT-PRIVAT-LA-MONTAGNE

N 43

D 7

LES SERTES

LA COTE DE MIAUMONT

LA HAIE COCOTTE

LA GRANDE FLAMEE

LA CHAPELLE

MARENGO

JIMONT

CHELAROT

GRAND SART

D 112B

D 7

AIRE DE SERVICE DE METZ SAINT-PRIVAT

LE GRAND FOND

LES TERRES BLANCHES

SUR ROUVROIS

PRES SAINT-JEAN

L'ETANG

N 43

AMANVILLERS

RUISSEAU DE MONTVAUX

RONCOURT

BRONVAUX

D 52

LA CORVEE DU MOULIN

BOIS LAVANCHE


FEVES

COTE DE HAICHE

CANROBERT

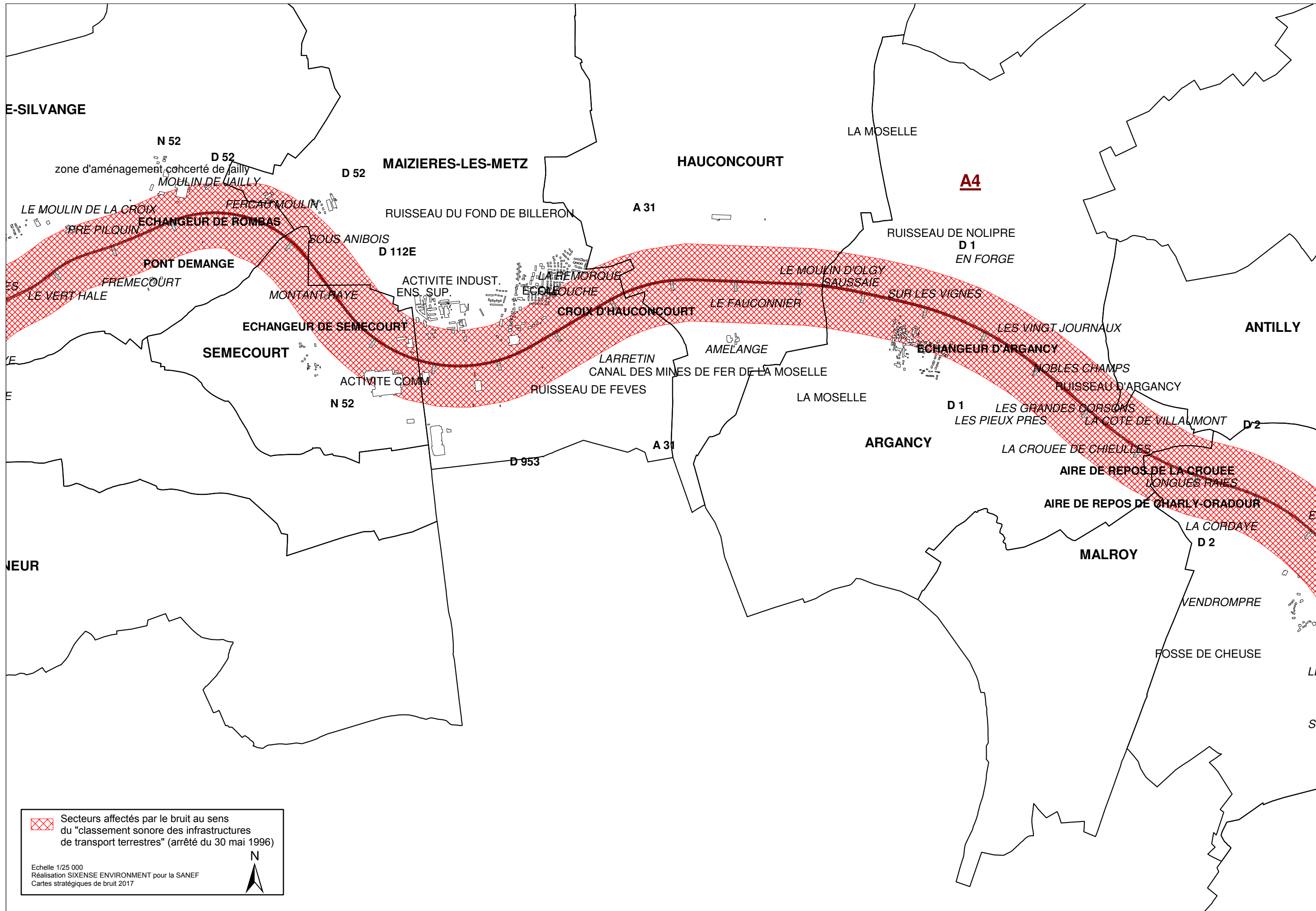
D 112B


NORROY-LE-VENEUI

 Secteurs affectés par le bruit au sens
 du "classement sonore des infrastructures
 de transport terrestres" (arrêté du 30 mai 1996)

Echelle 1/25 000
 Réalisation SIXENSE ENVIRONNEMENT pour la SANEF
 Cartes stratégiques de bruit 2017





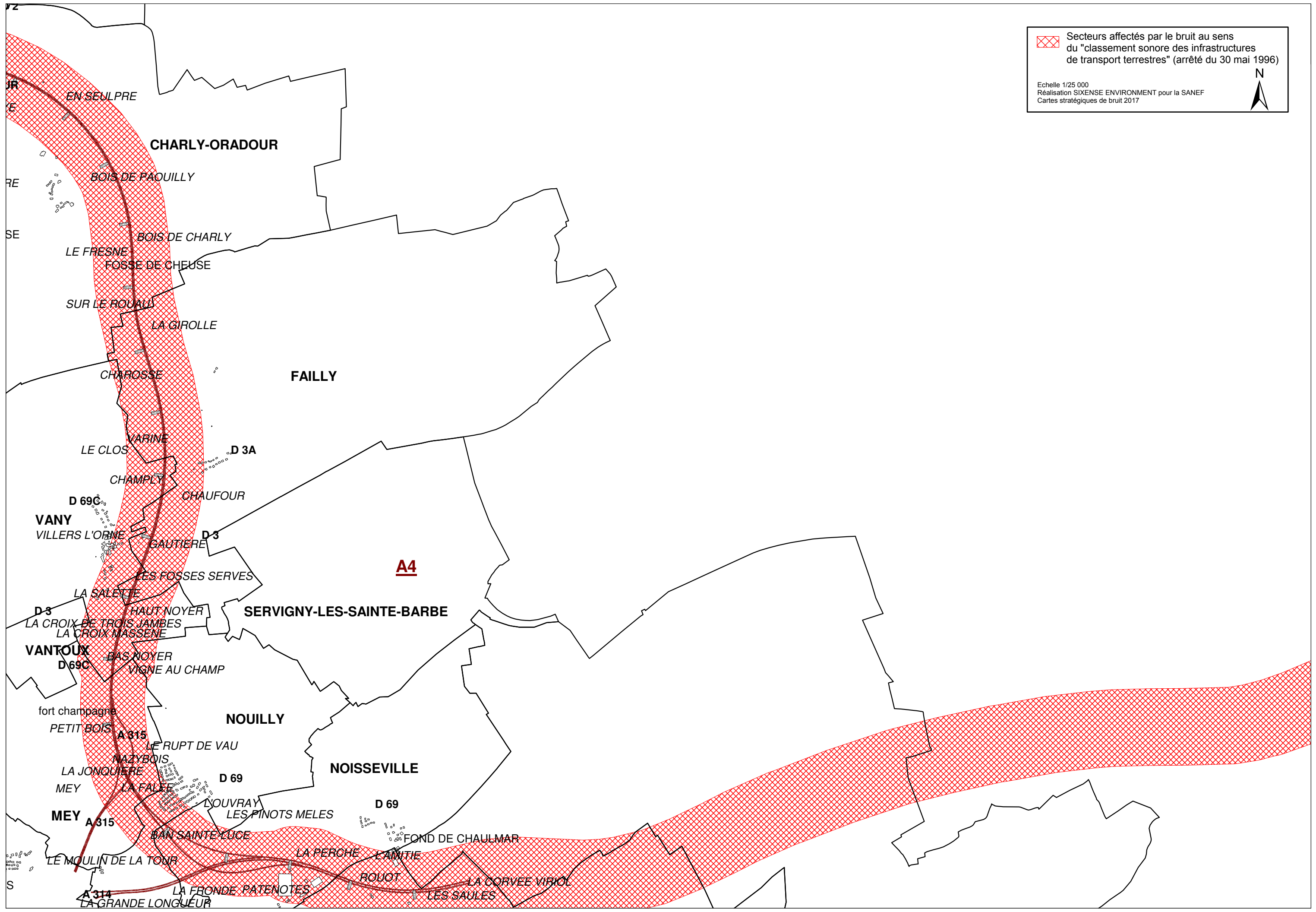
 Secteurs affectés par le bruit au sens du "classement sonore des infrastructures de transport terrestres" (arrêté du 30 mai 1996)

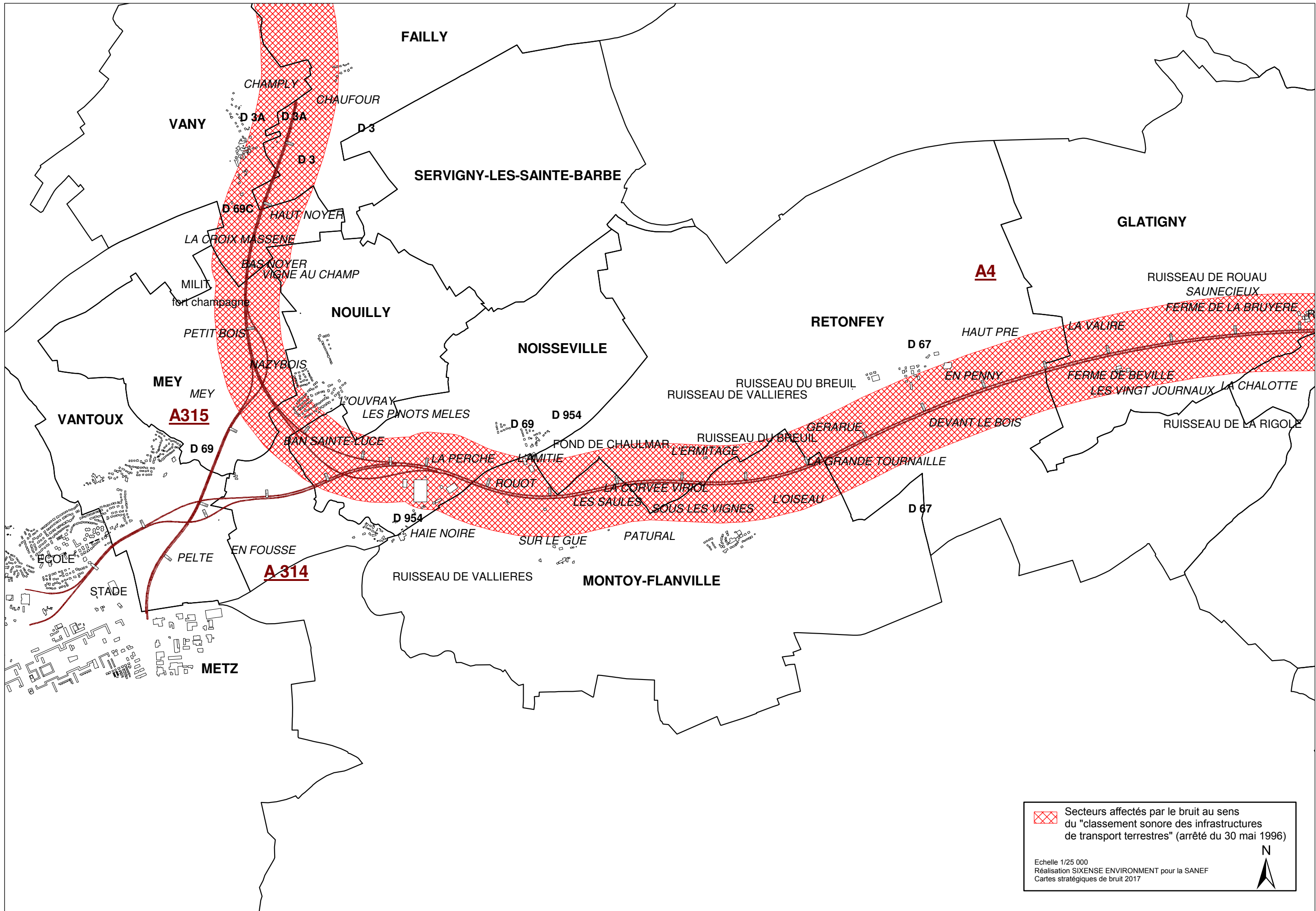
Echelle 1/25 000
 Réalisation SIXENSE ENVIRONNEMENT pour la SANEF
 Cartes stratégiques de bruit 2017



 Secteurs affectés par le bruit au sens du "classement sonore des infrastructures de transport terrestres" (arrêté du 30 mai 1996)

Echelle 1/25 000
 Réalisation SIXENSE ENVIRONNEMENT pour la SANEF
 Cartes stratégiques de bruit 2017

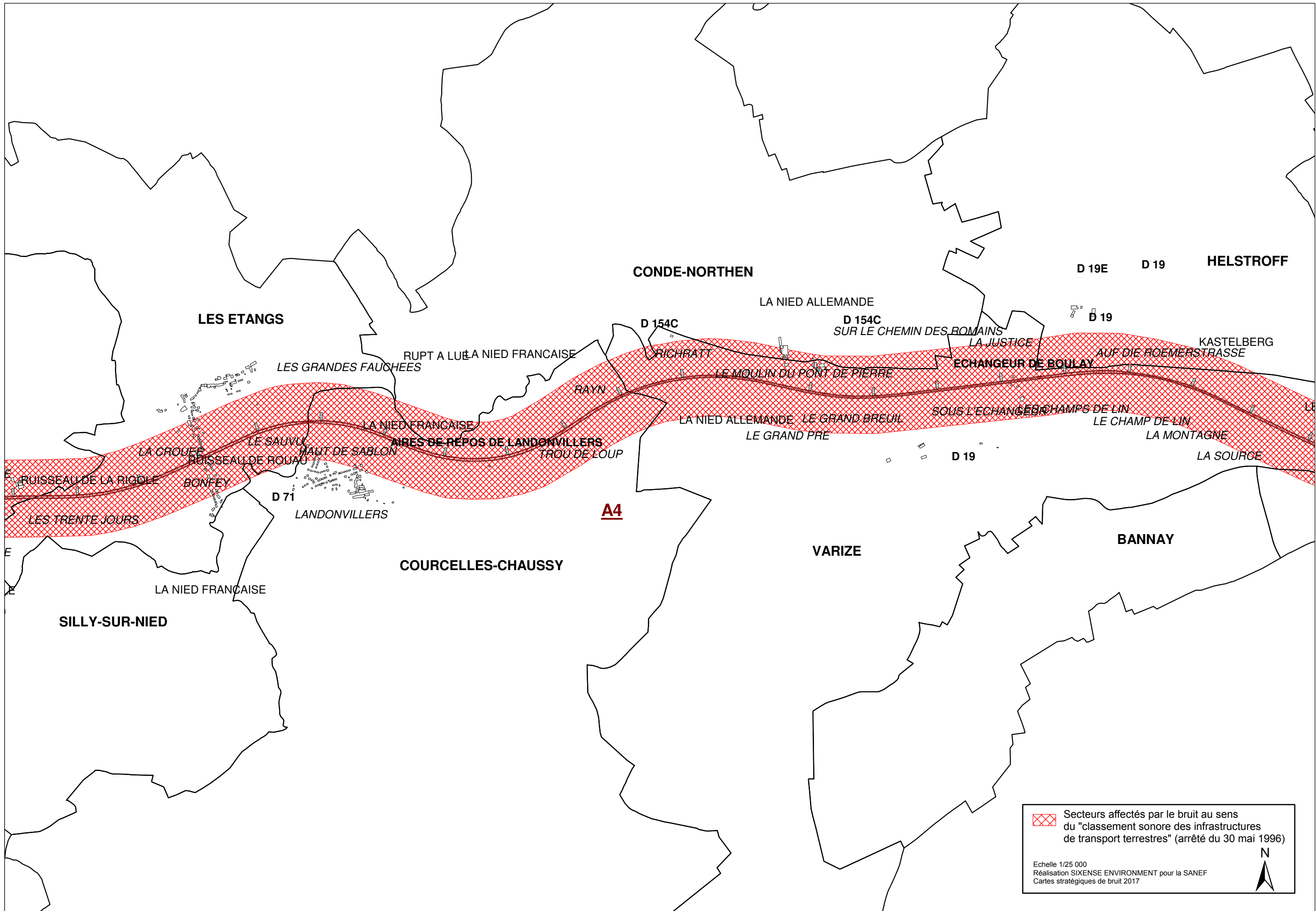





 Secteurs affectés par le bruit au sens du "classement sonore des infrastructures de transport terrestres" (arrêté du 30 mai 1996)

Echelle 1/25 000
 Réalisation SIXENSE ENVIRONNEMENT pour la SANEF
 Cartes stratégiques de bruit 2017

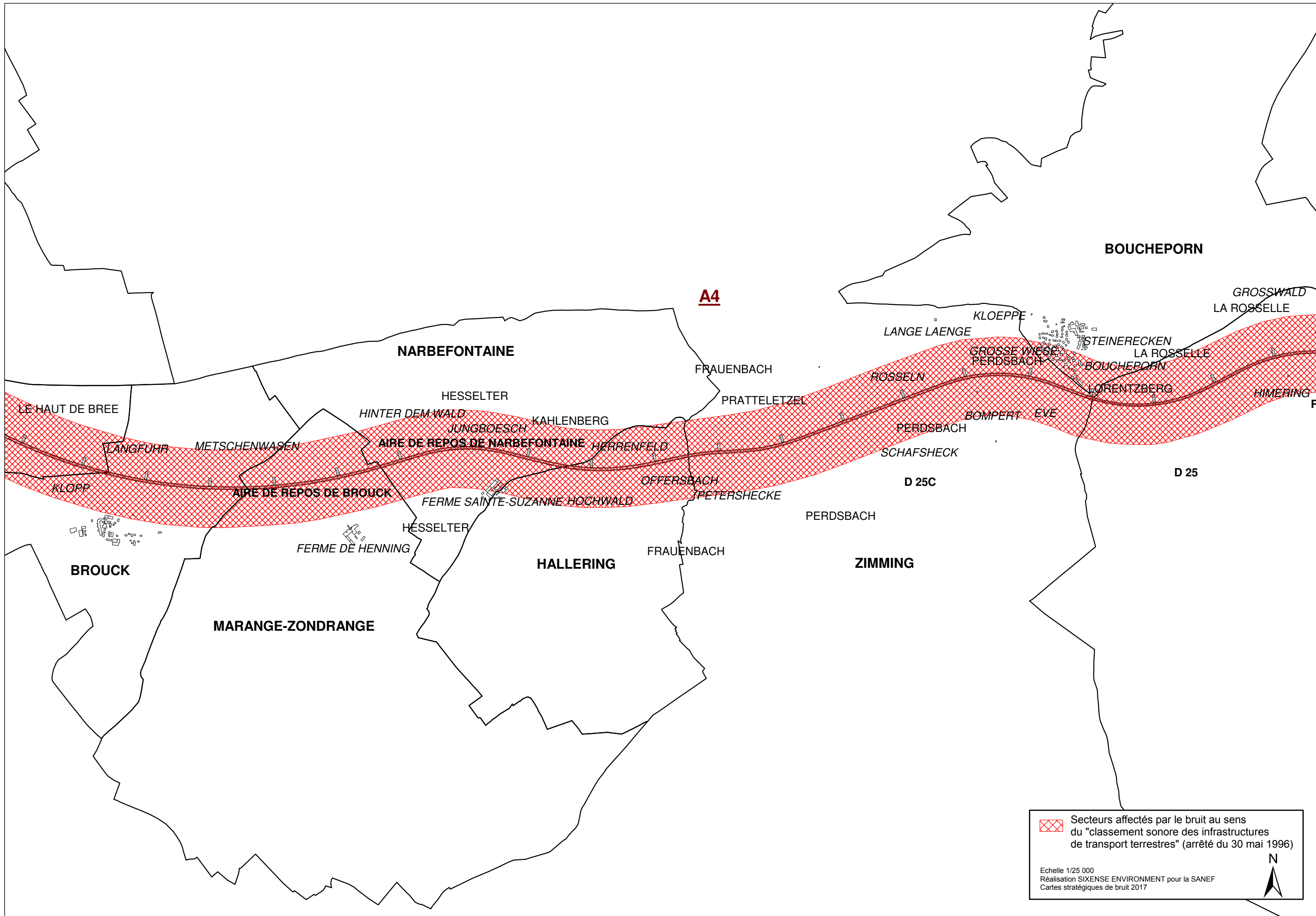





 Secteurs affectés par le bruit au sens du "classement sonore des infrastructures de transport terrestres" (arrêté du 30 mai 1996)


Echelle 1/25 000
 Réalisation SIXENSE ENVIRONNEMENT pour la SANEF
 Cartes stratégiques de bruit 2017

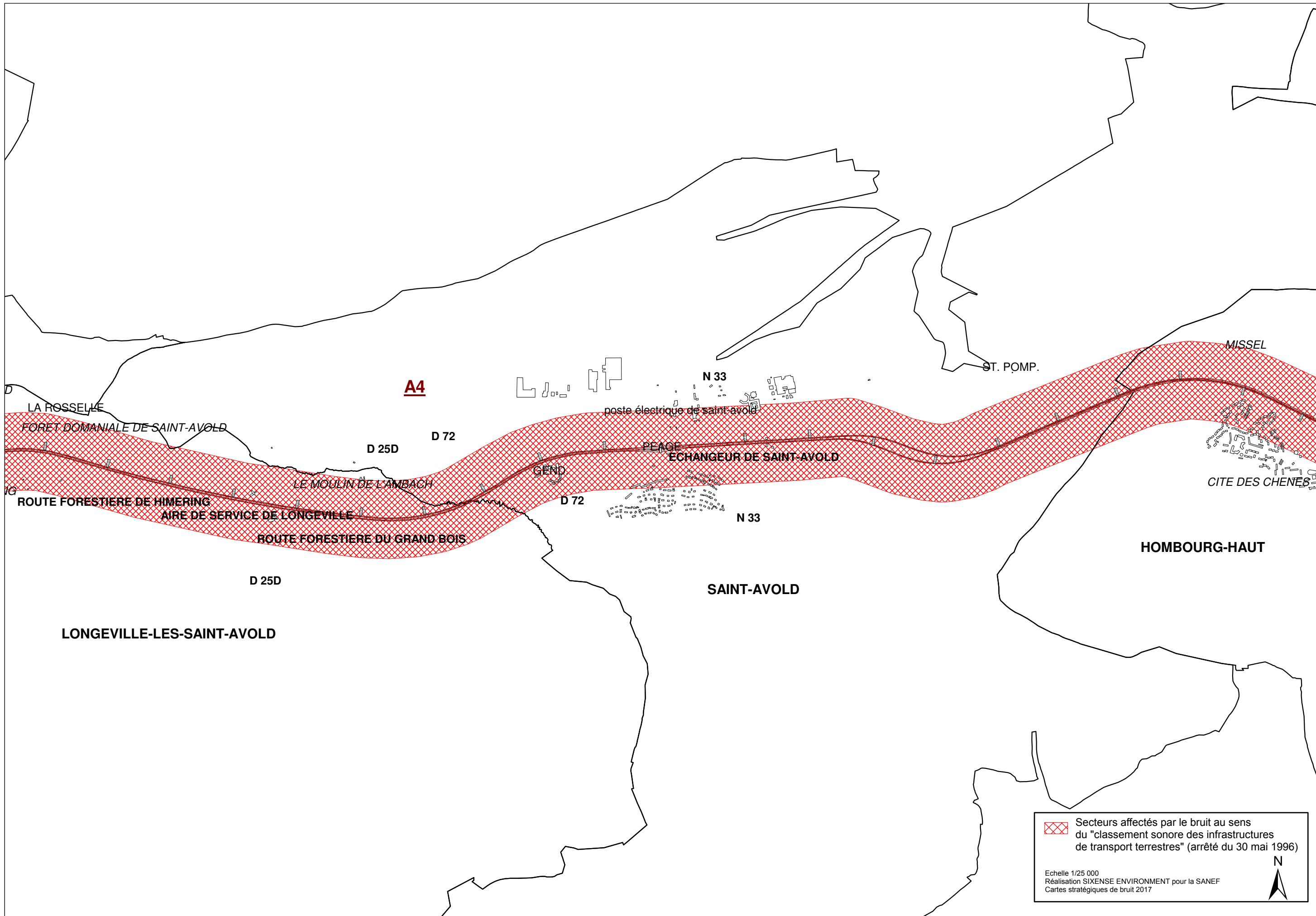




 Secteurs affectés par le bruit au sens du "classement sonore des infrastructures de transport terrestres" (arrêté du 30 mai 1996)

Echelle 1/25 000
 Réalisation SIXENSE ENVIRONNEMENT pour la SANEF
 Cartes stratégiques de bruit 2017





A4

N 33

ST. POMP.

MISSEL

LA ROSSELLE

FORET DOMANIALE DE SAINT-AVOLD

poste électrique de saint-avold

D 25D

D 72

PEAGE

ECHANGEUR DE SAINT-AVOLD

CITE DES CHENES

GEND

D 72

N 33

LE MOULIN DE L'AMBACH

ROUTE FORESTIERE DE HIMERING

AIRE DE SERVICE DE LONGEVILLE


ROUTE FORESTIERE DU GRAND BOIS

HOMBOURG-HAUT


D 25D

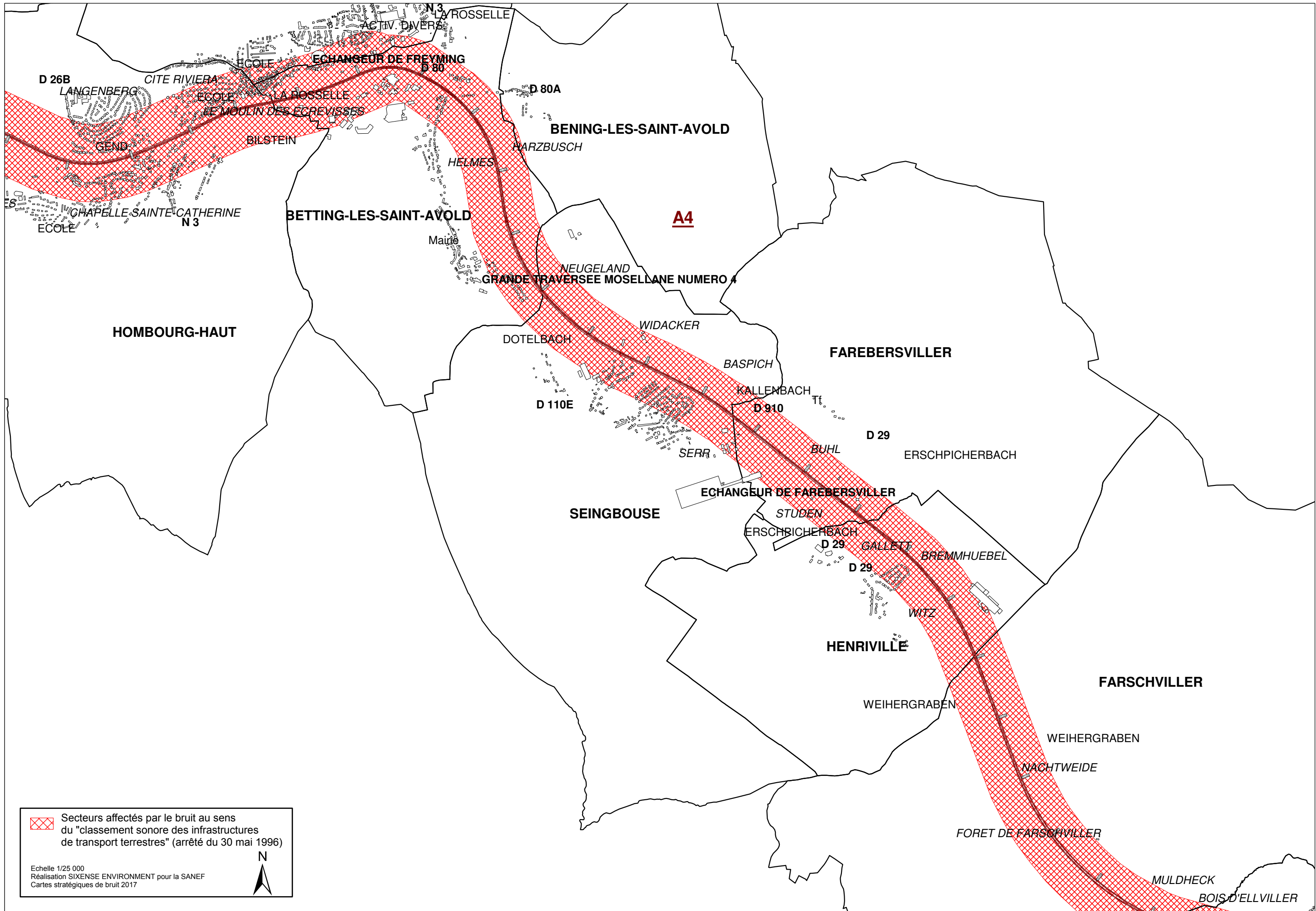
SAINT-AVOLD


LONGEVILLE-LES-SAINT-AVOLD

 Secteurs affectés par le bruit au sens du "classement sonore des infrastructures de transport terrestres" (arrêté du 30 mai 1996)


Echelle 1/25 000
Réalisation SIXENSE ENVIRONNEMENT pour la SANEF
Cartes stratégiques de bruit 2017

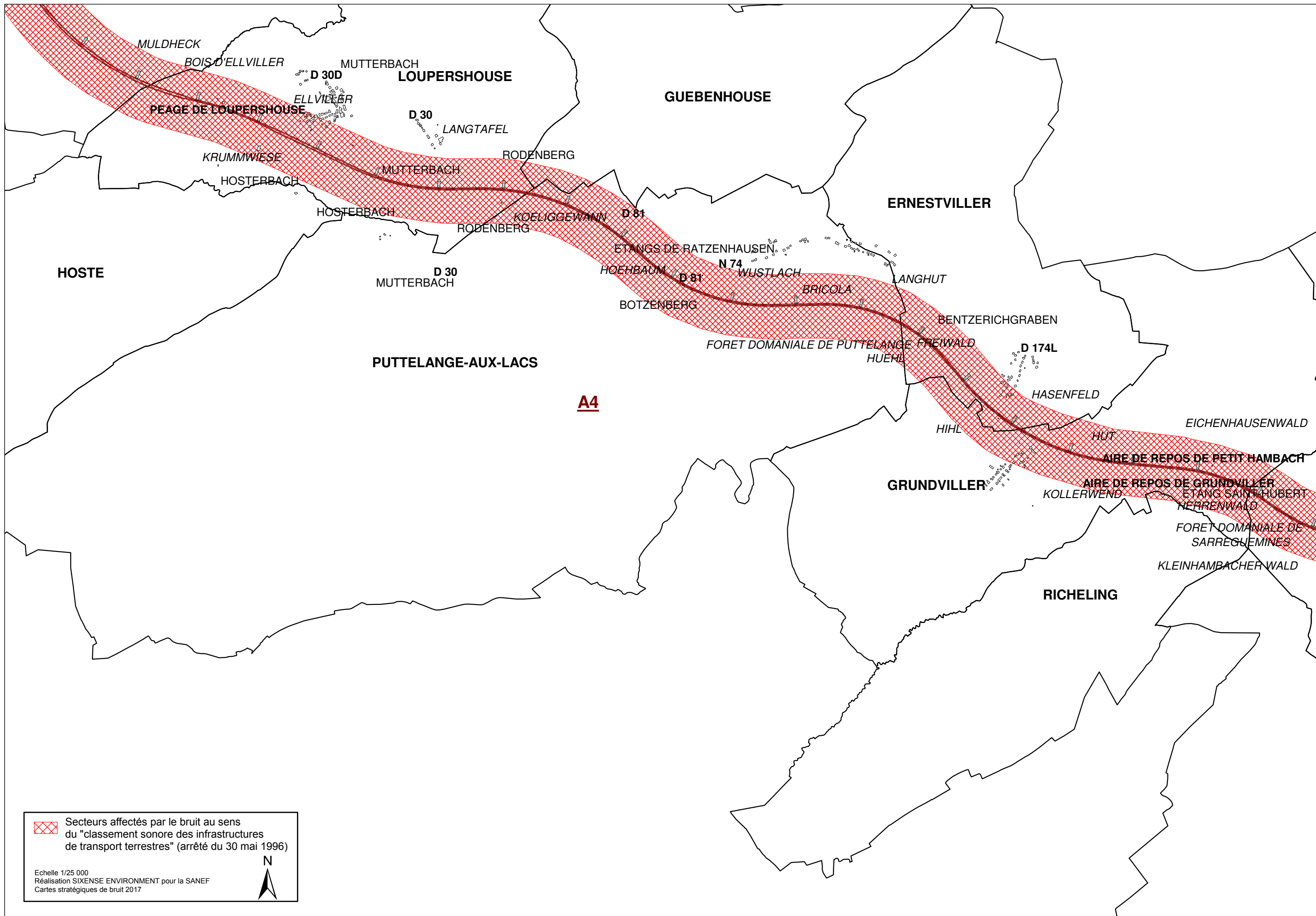





 Secteurs affectés par le bruit au sens du "classement sonore des infrastructures de transport terrestres" (arrêté du 30 mai 1996)


Echelle 1/25 000
 Réalisation SIXENSE ENVIRONNEMENT pour la SANEF
 Cartes stratégiques de bruit 2017







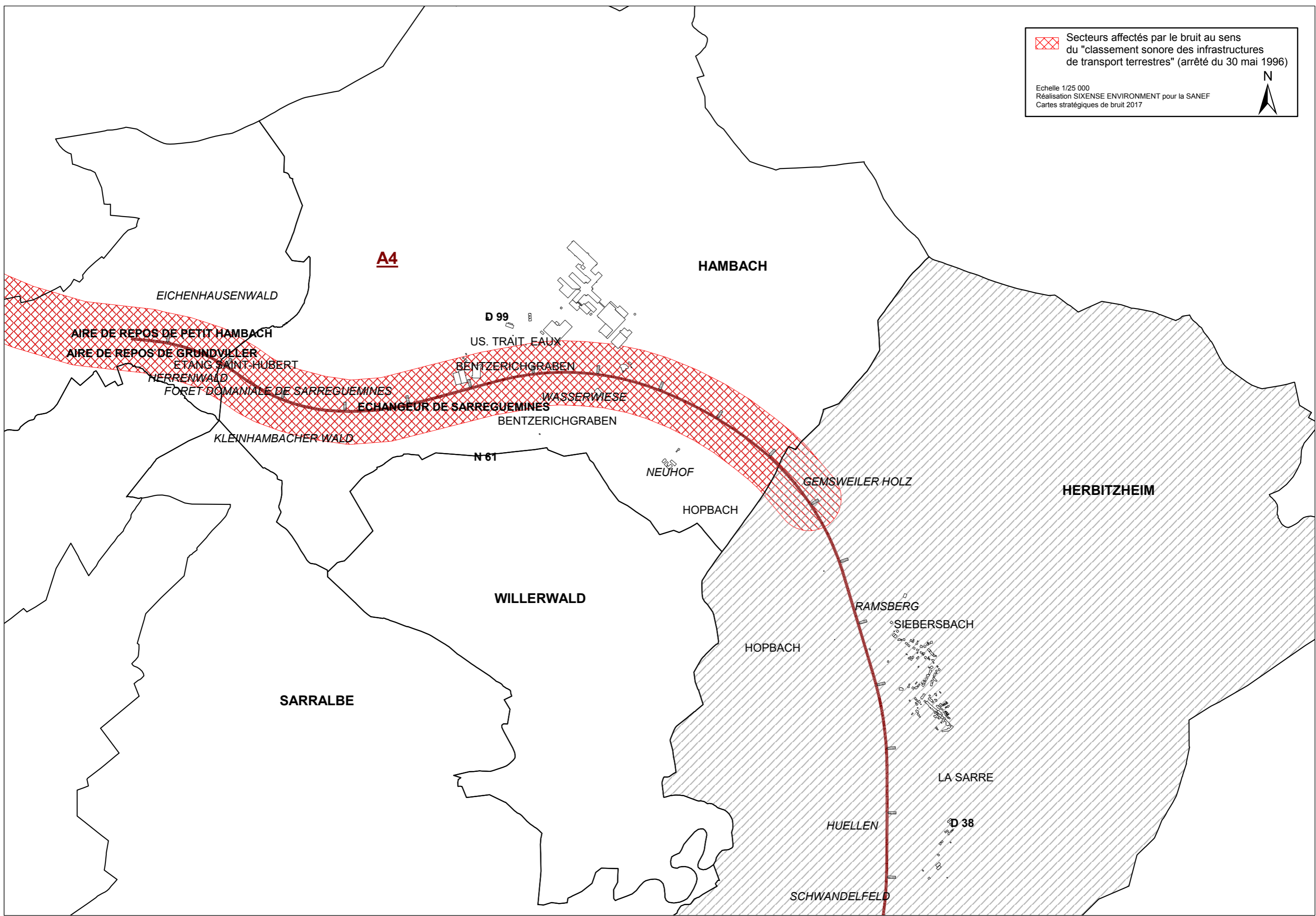
 Secteurs affectés par le bruit au sens du "classement sonore des infrastructures de transport terrestres" (arrêté du 30 mai 1996)

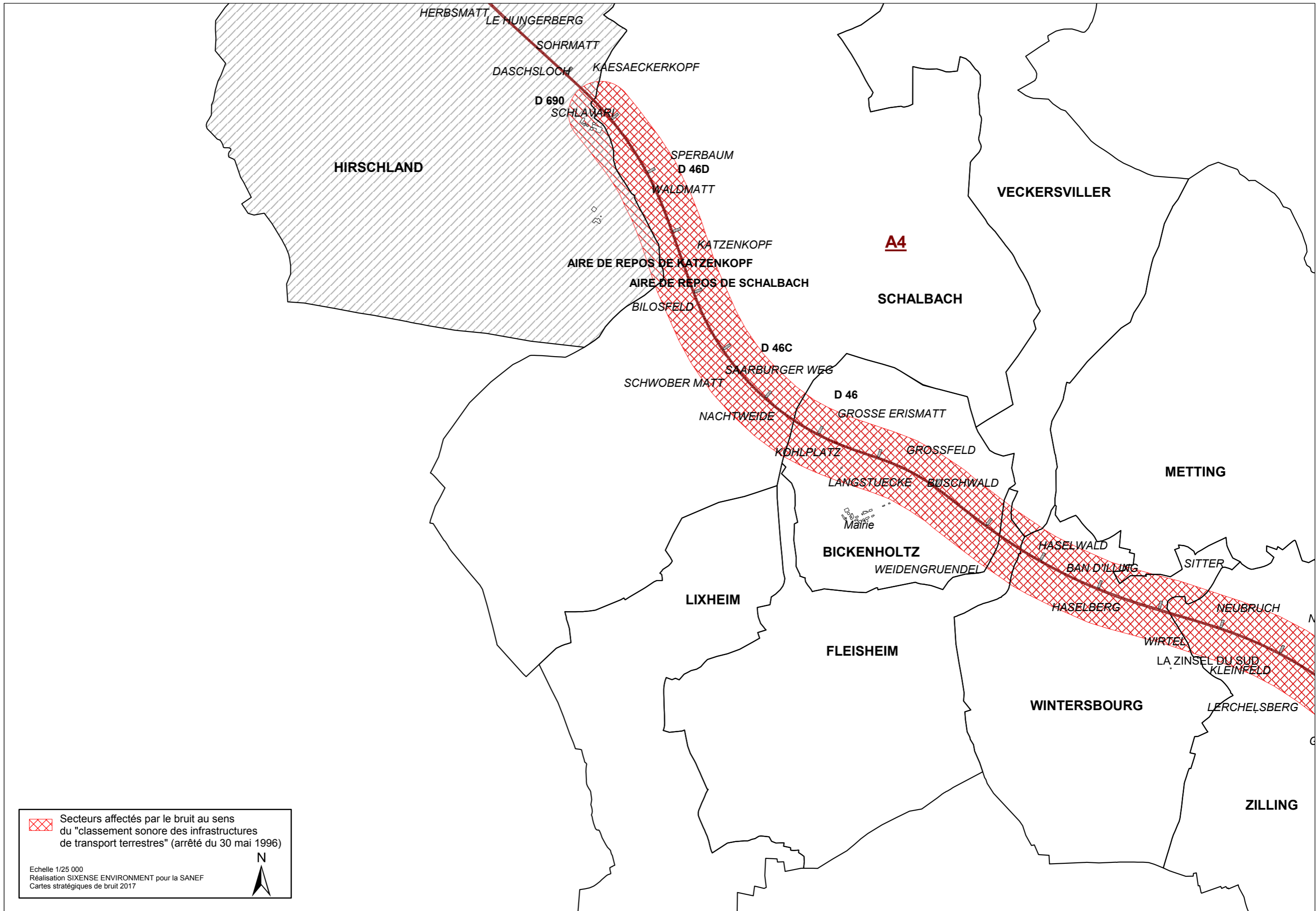
Echelle 1/25 000
 Réalisation SIXENSE ENVIRONNEMENT pour la SANEF
 Cartes stratégiques de bruit 2017




 Secteurs affectés par le bruit au sens du "classement sonore des infrastructures de transport terrestres" (arrêté du 30 mai 1996)


Echelle 1/25 000
 Réalisation SIXENSE ENVIRONMENT pour la SANEF
 Cartes stratégiques de bruit 2017



 Secteurs affectés par le bruit au sens du "classement sonore des infrastructures de transport terrestres" (arrêté du 30 mai 1996)

Echelle 1/25 000
 Réalisation SIXENSE ENVIRONNEMENT pour la SANEF
 Cartes stratégiques de bruit 2017



 Secteurs affectés par le bruit au sens du "classement sonore des infrastructures de transport terrestres" (arrêté du 30 mai 1996)

Echelle 1/25 000
 Réalisation SIXENSE ENVIRONNEMENT pour la SANEF
 Cartes stratégiques de bruit 2017