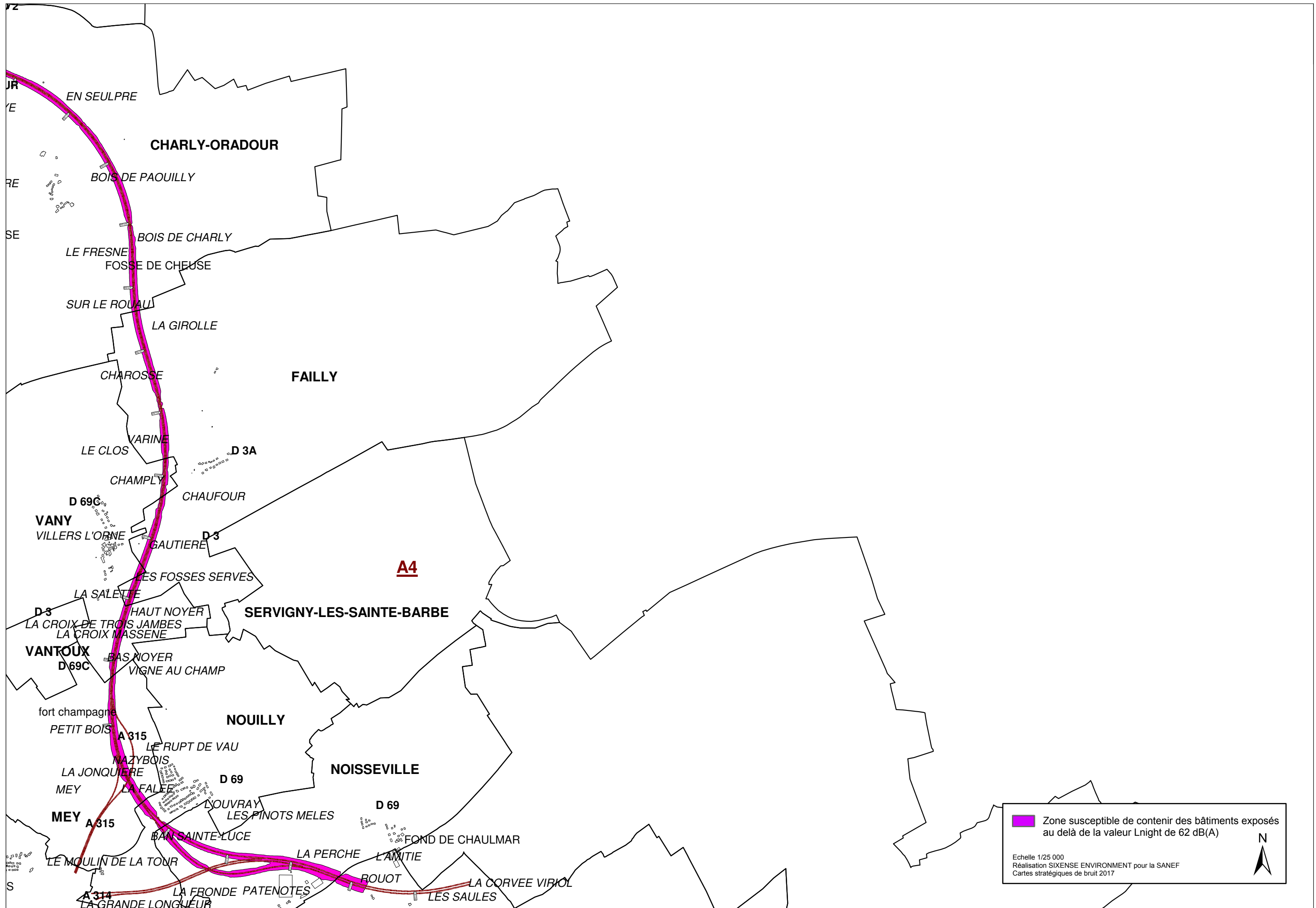


Zone susceptible de contenir des bâtiments exposés au delà de la valeur L_{night} de 62 dB(A)

Echelle 1/25 000
 Réalisation SIXENSE ENVIRONNEMENT pour la SANEF
 Cartes stratégiques de bruit 2017

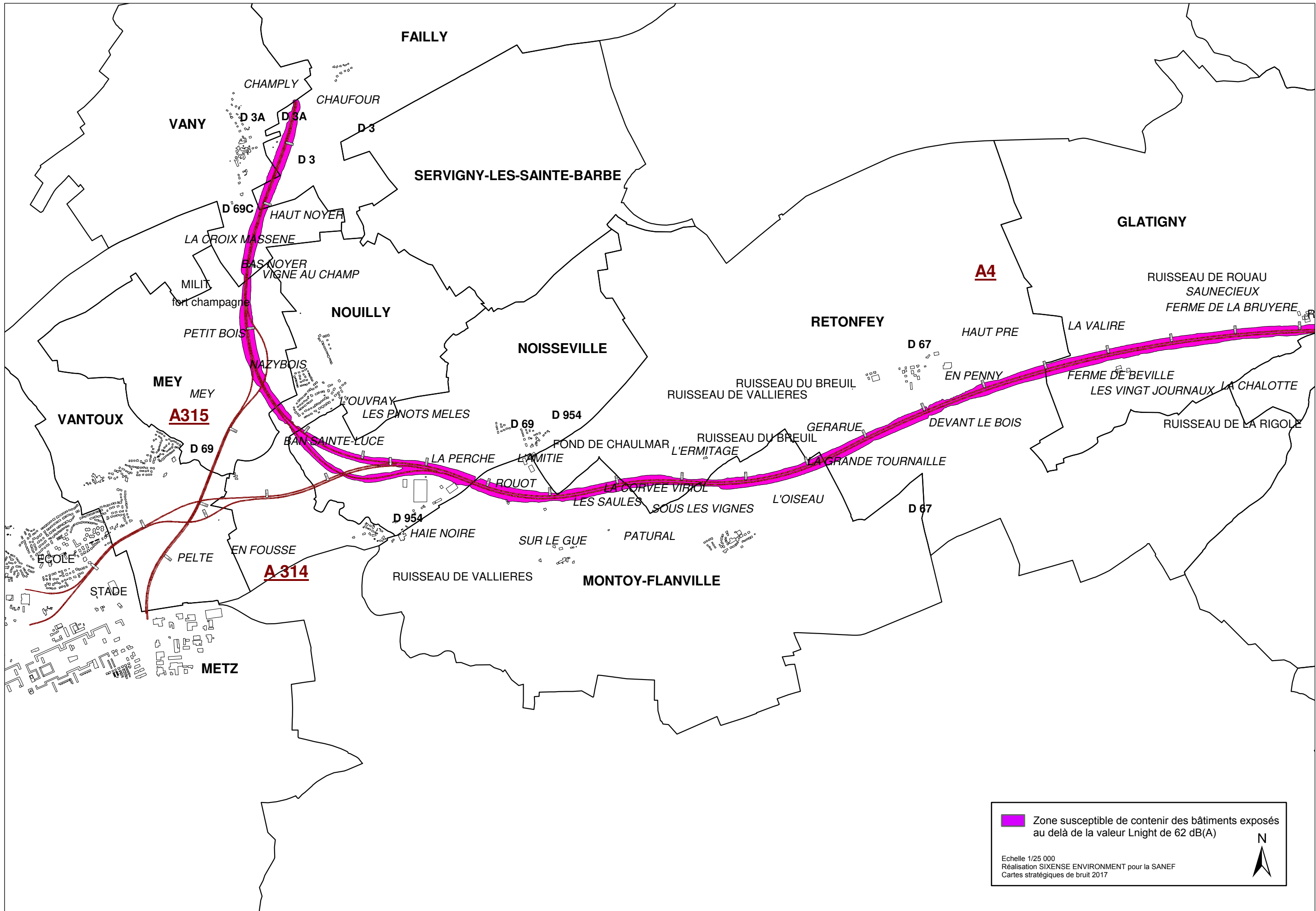
N



 Zone susceptible de contenir des bâtiments exposés au delà de la valeur Ln(igt) de 62 dB(A)

Echelle 1/25 000
 Réalisation SIXENSE ENVIRONNEMENT pour la SANEF
 Cartes stratégiques de bruit 2017

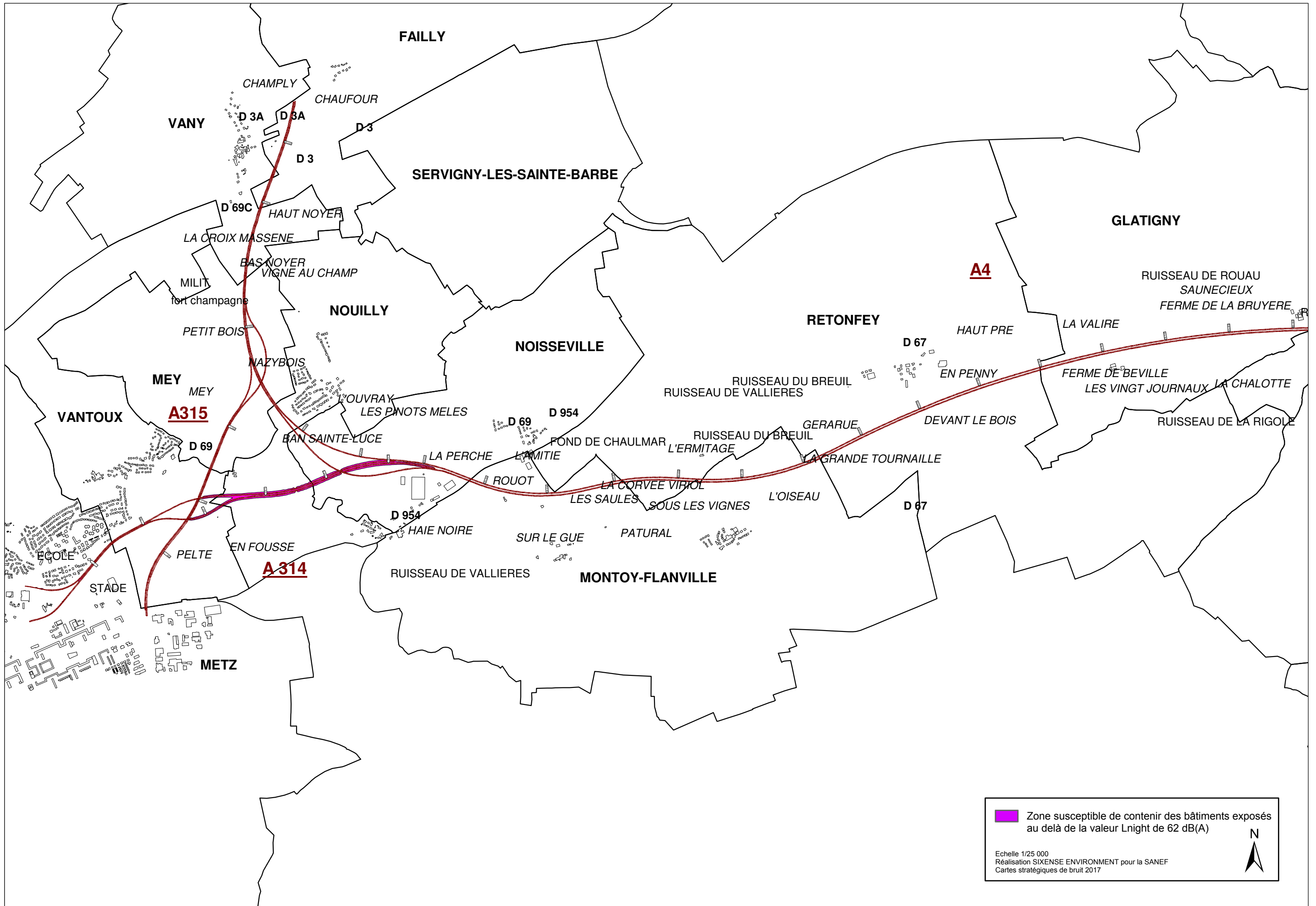




 Zone susceptible de contenir des bâtiments exposés au delà de la valeur L_{night} de 62 dB(A)

Echelle 1/25 000
 Réalisation SIXENSE ENVIRONNEMENT pour la SANEF
 Cartes stratégiques de bruit 2017

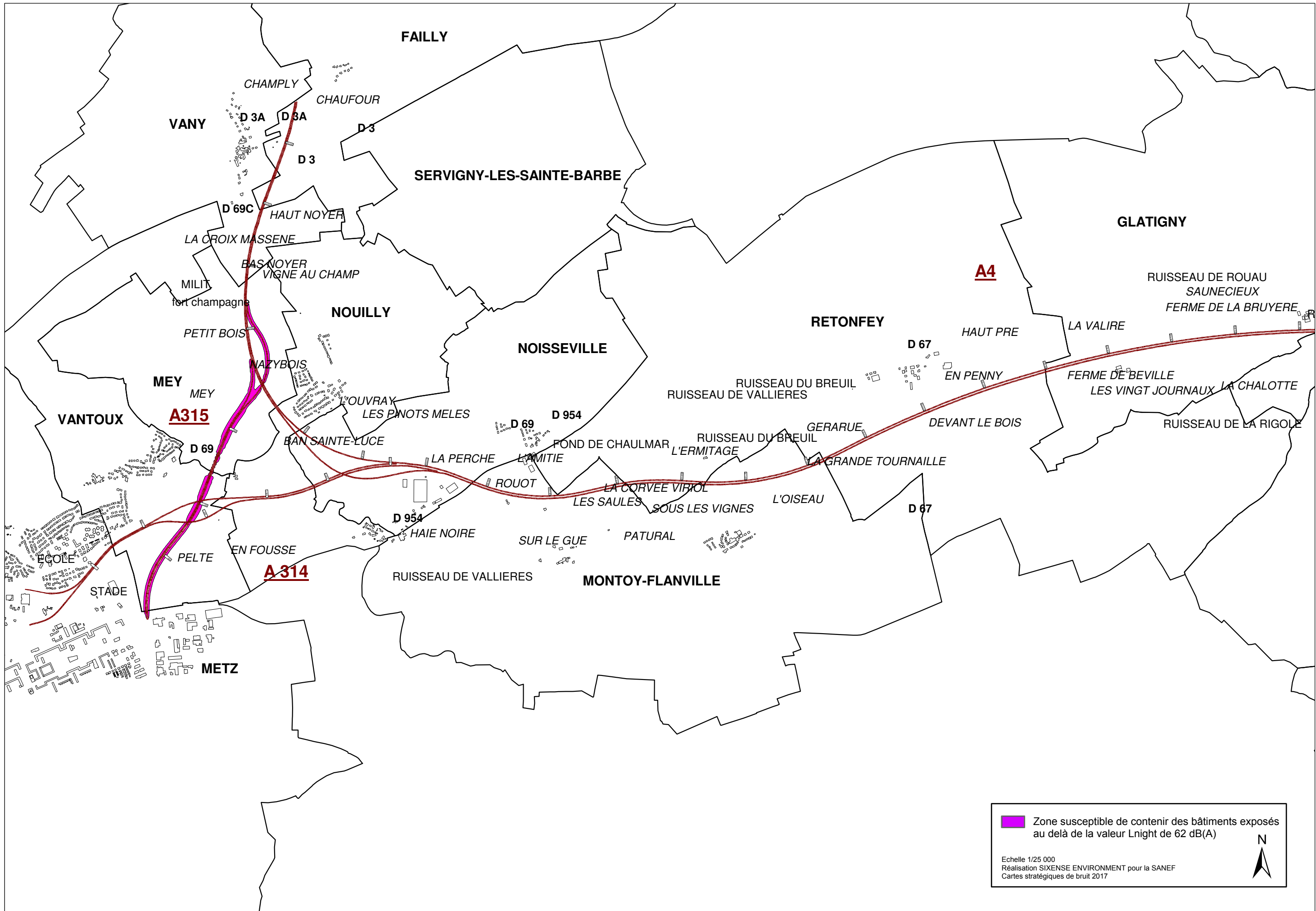




 Zone susceptible de contenir des bâtiments exposés au delà de la valeur L_{night} de 62 dB(A)

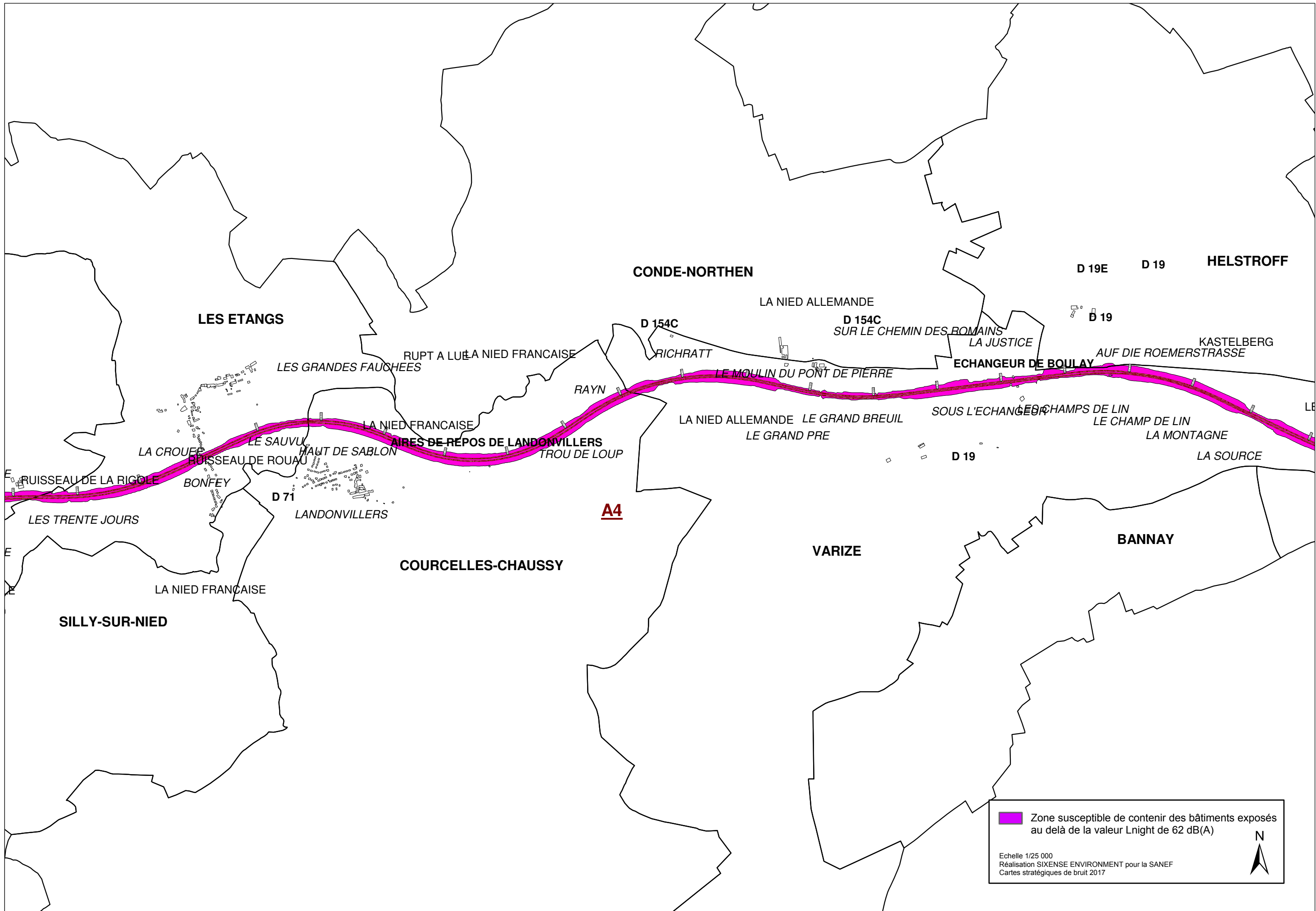
Echelle 1/25 000
Réalisation SIXENSE ENVIRONNEMENT pour la SANEF
Cartes stratégiques de bruit 2017





Zone susceptible de contenir des bâtiments exposés au delà de la valeur L_{night} de 62 dB(A)

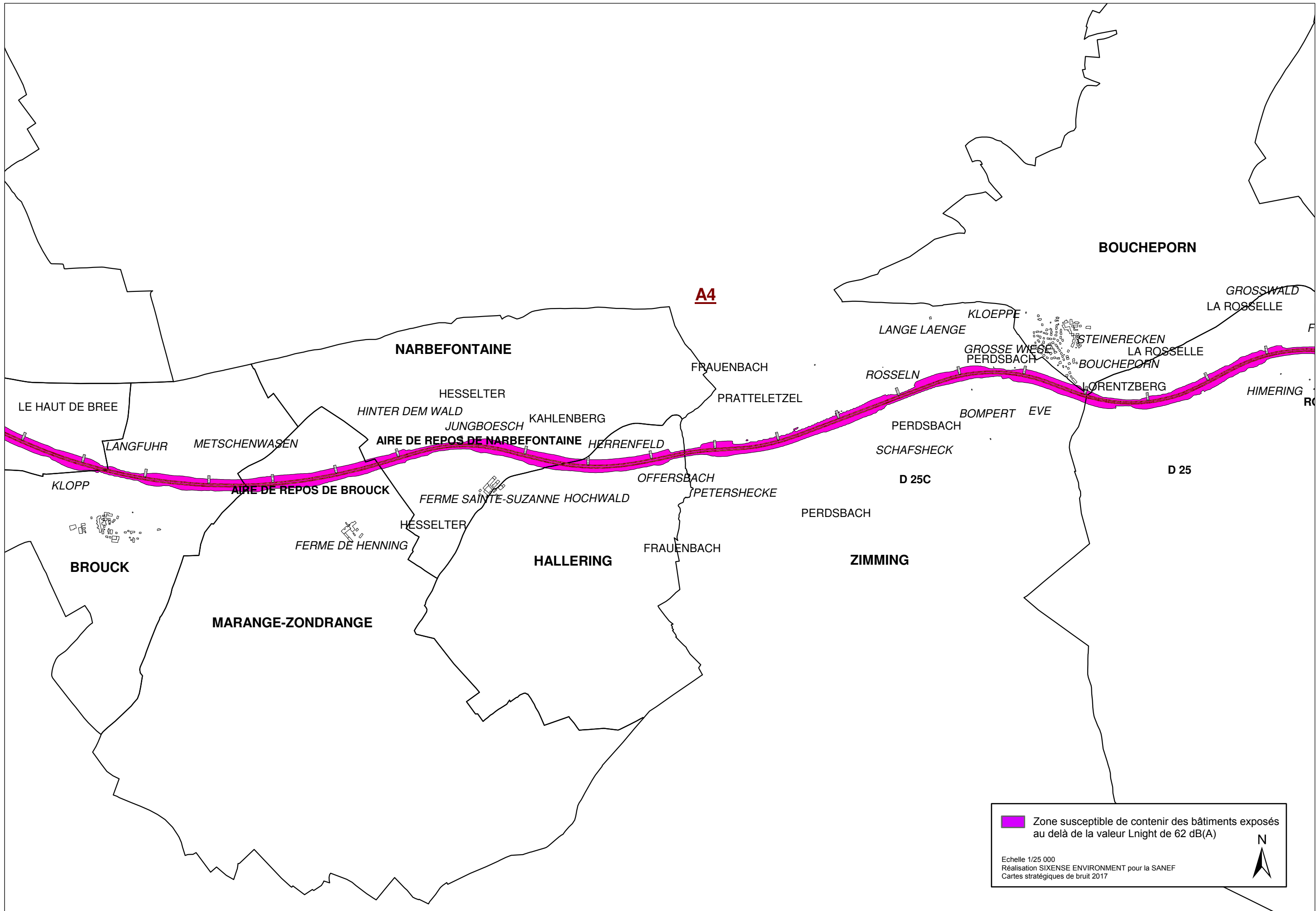
Echelle 1/25 000
 Réalisation SIXENSE ENVIRONNEMENT pour la SANEF
 Cartes stratégiques de bruit 2017



 Zone susceptible de contenir des bâtiments exposés au delà de la valeur L_{night} de 62 dB(A)

Echelle 1/25 000
 Réalisation SIXENSE ENVIRONNEMENT pour la SANEF
 Cartes stratégiques de bruit 2017





A4

BOUCHEPORN

NARBEFONTAINE

LE HAUT DE BREE

BROUCK

MARANGE-ZONDRANGE

HALLERING

ZIMMING

AIRE DE REPOS DE NARBEFONTAINE

AIRE DE REPOS DE BROUCK

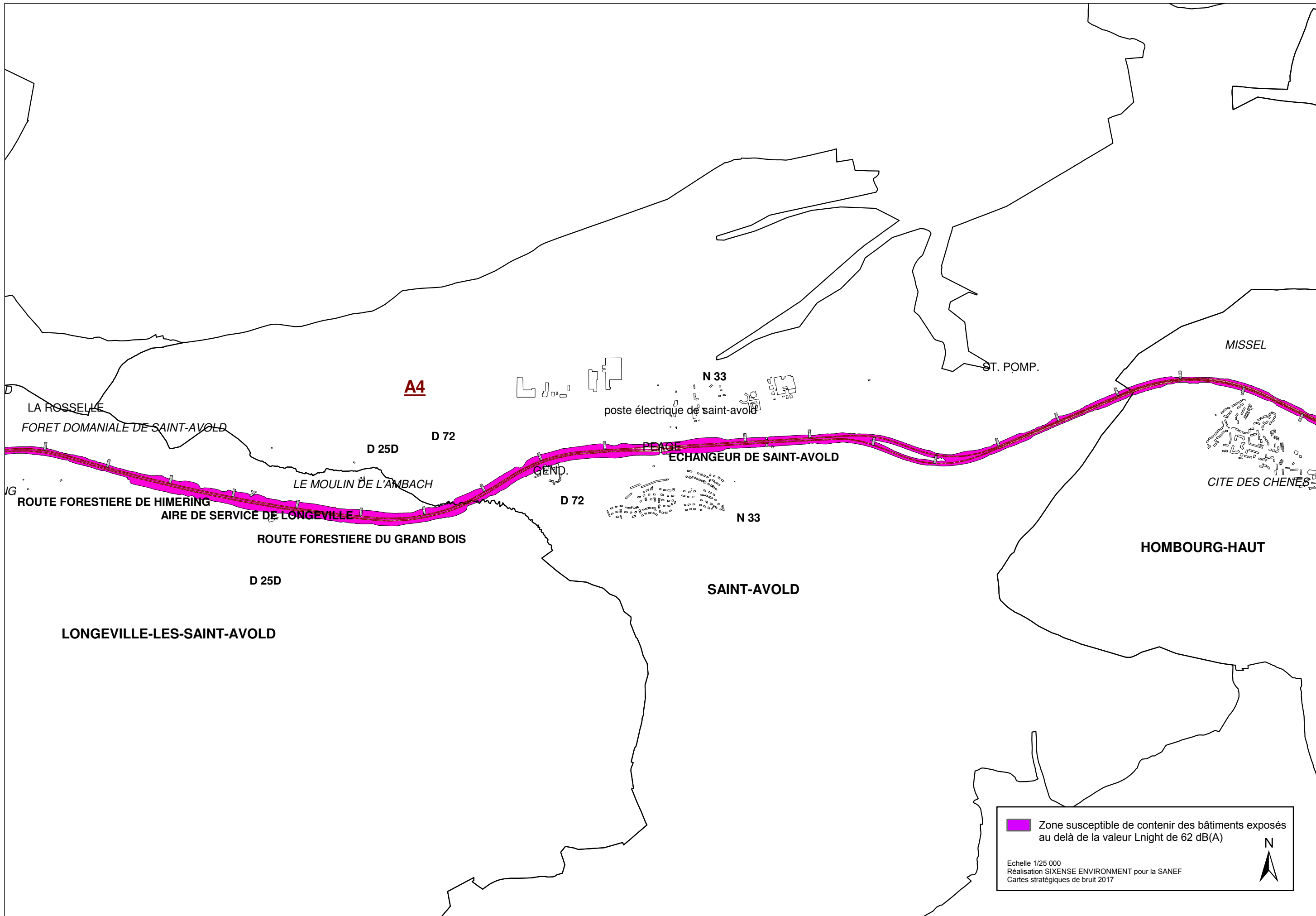
D 25

D 25C

 Zone susceptible de contenir des bâtiments exposés au delà de la valeur Lnight de 62 dB(A)

Echelle 1/25 000
 Réalisation SIXENSE ENVIRONNEMENT pour la SANEF
 Cartes stratégiques de bruit 2017





A4

N 33

ST. POMP.

MISSEL

LA ROSSELLE

FORET DOMANIALE DE SAINT-AVOLD

poste électrique de saint-avold

D 25D

D 72

PEAGE

ECHANGEUR DE SAINT-AVOLD

CITE DES CHENES

LE MOULIN DE L'AMBACH

GEND.

D 72

N 33

ROUTE FORESTIERE DE HIMERING

AIRE DE SERVICE DE LONGEVILLE

ROUTE FORESTIERE DU GRAND BOIS

HOMBURG-HAUT

D 25D

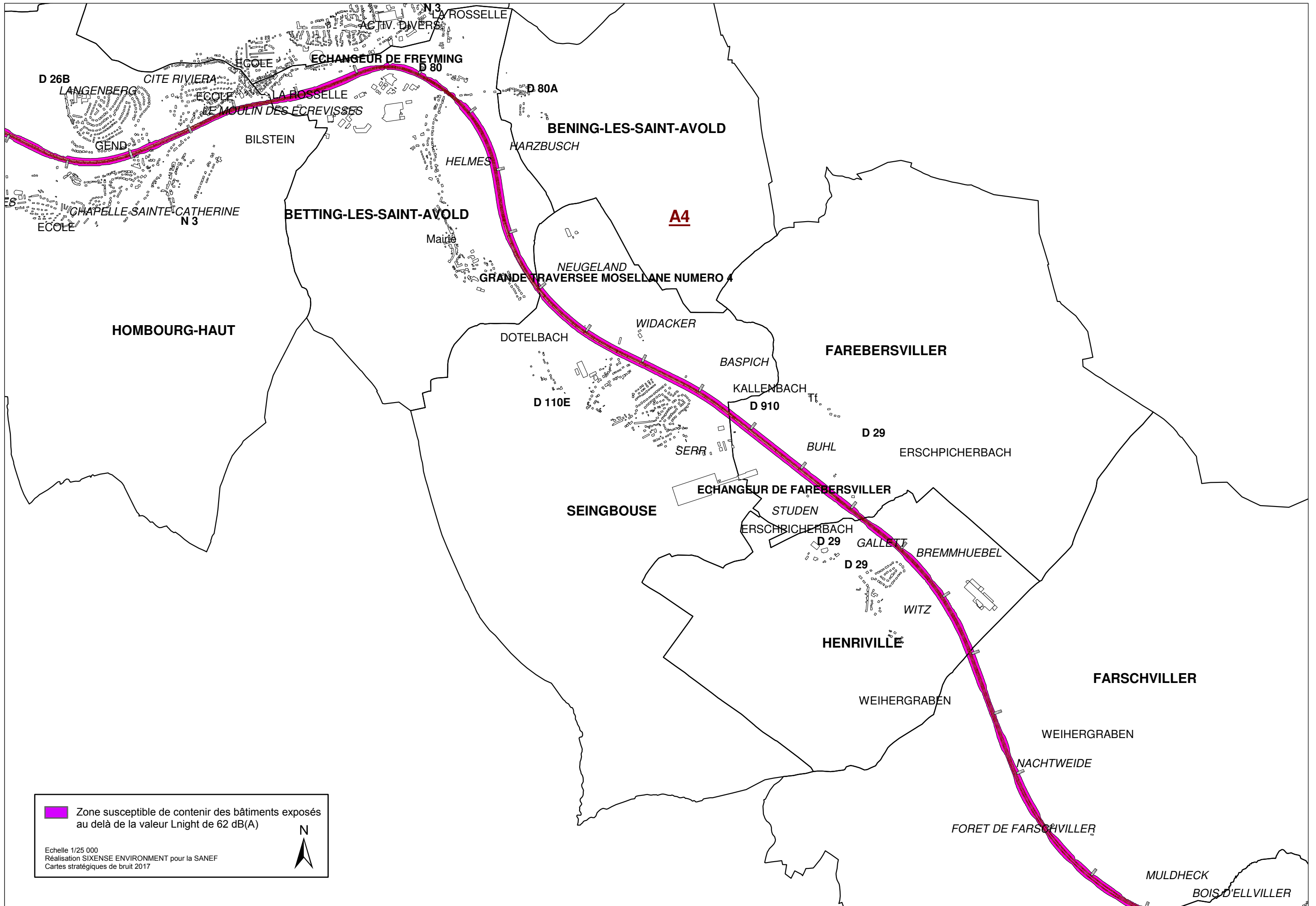
SAINT-AVOLD


LONGEVILLE-LES-SAINT-AVOLD

 Zone susceptible de contenir des bâtiments exposés au delà de la valeur Lnight de 62 dB(A)

Echelle 1/25 000
Réalisation SIXENSE ENVIRONNEMENT pour la SANEF
Cartes stratégiques de bruit 2017

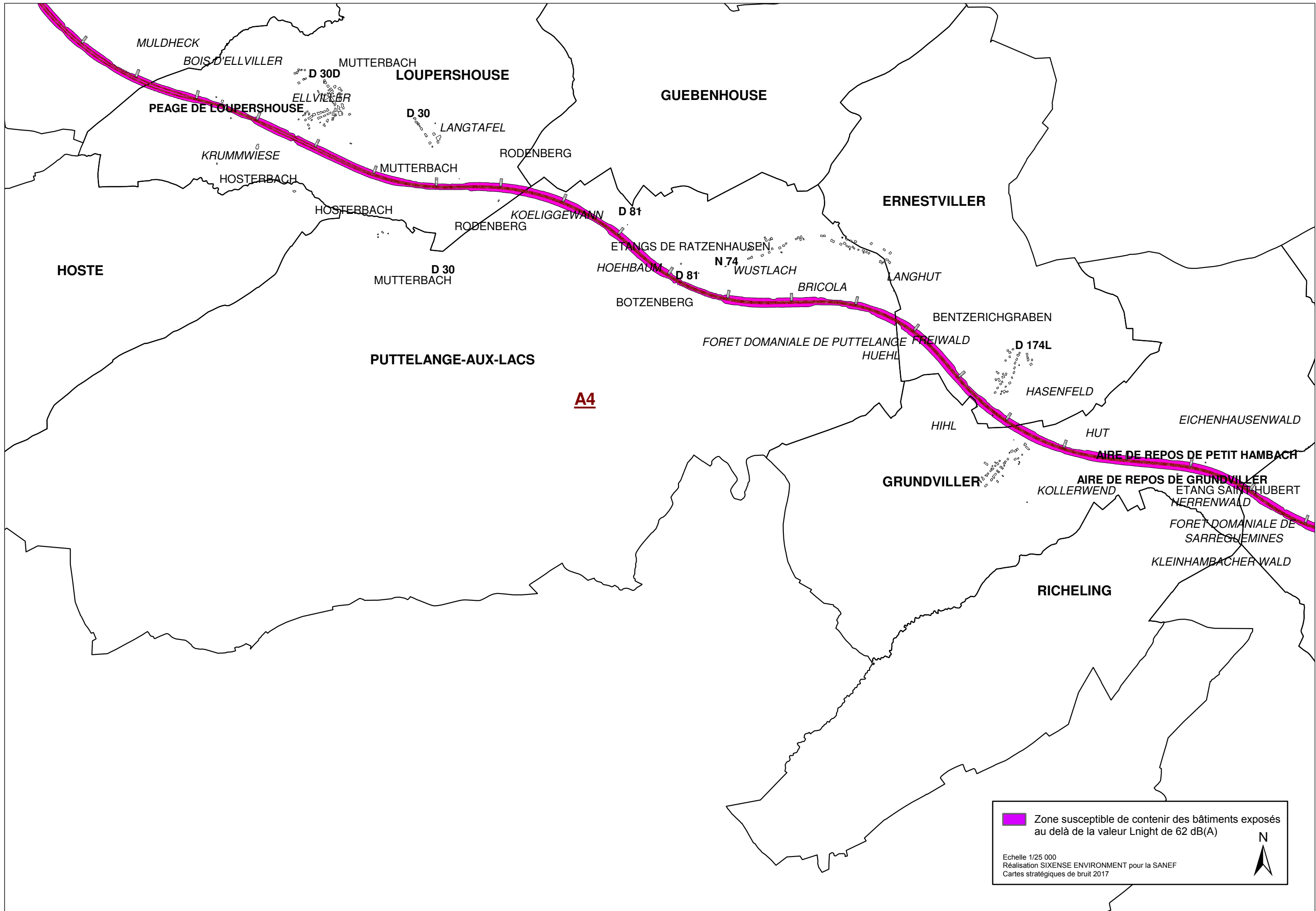




 Zone susceptible de contenir des bâtiments exposés au delà de la valeur L_{night} de 62 dB(A)

Echelle 1/25 000
 Réalisation SIXENSE ENVIRONNEMENT pour la SANEF
 Cartes stratégiques de bruit 2017





MULDHECK

BOIS D'ELLVILLER

MUTTERBACH

LOUPERSHOUSE

GUEBENHOUSE

PEAGE DE LOUPERSHOUSE

ELLVILLER

D 30

LANGTAFEL

KRUMMWIESE

MUTTERBACH

RODENBERG

ERNESTVILLER

HOSTERBACH

HOSTERBACH

RODENBERG

KOELIGGEWANN

D 81

ETANGS DE RATZENHAUSEN

N 74

WUSTLACH

LANGHUT

HOSTE

D 30

MUTTERBACH

HOEHBAUM

D 81

BOTZENBERG

BRICOLA

BENTZERICHGRABEN

PUTTELANGE-AUX-LACS

FORET DOMANIALE DE PUTTELANGE FREIWALD

HUEHL

D 174L

HASENFELD

A4

HIHL

HUT

EICHENHAUSENWALD

AIRE DE REPOS DE PETIT HAMBACH

GRUNDVILLER

AIRE DE REPOS DE GRUNDVILLER

KOLLERWEND

ETANG SAINT HUBERT


HERRENWALD

FORET DOMANIALE DE

SARREGUEMINES

KLEINHAMBACHER WALD

RICHELING

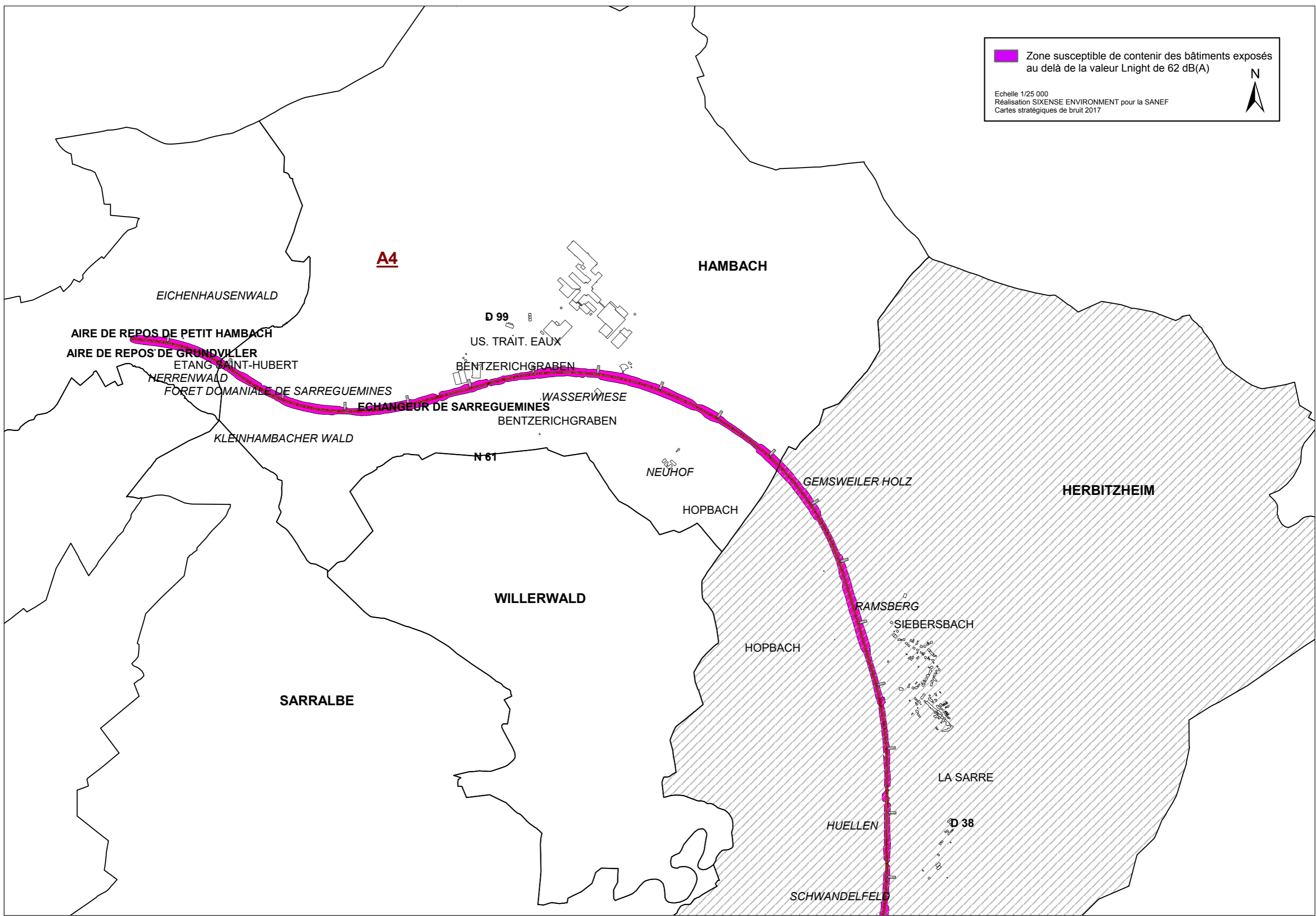
 Zone susceptible de contenir des bâtiments exposés au delà de la valeur L_{night} de 62 dB(A)

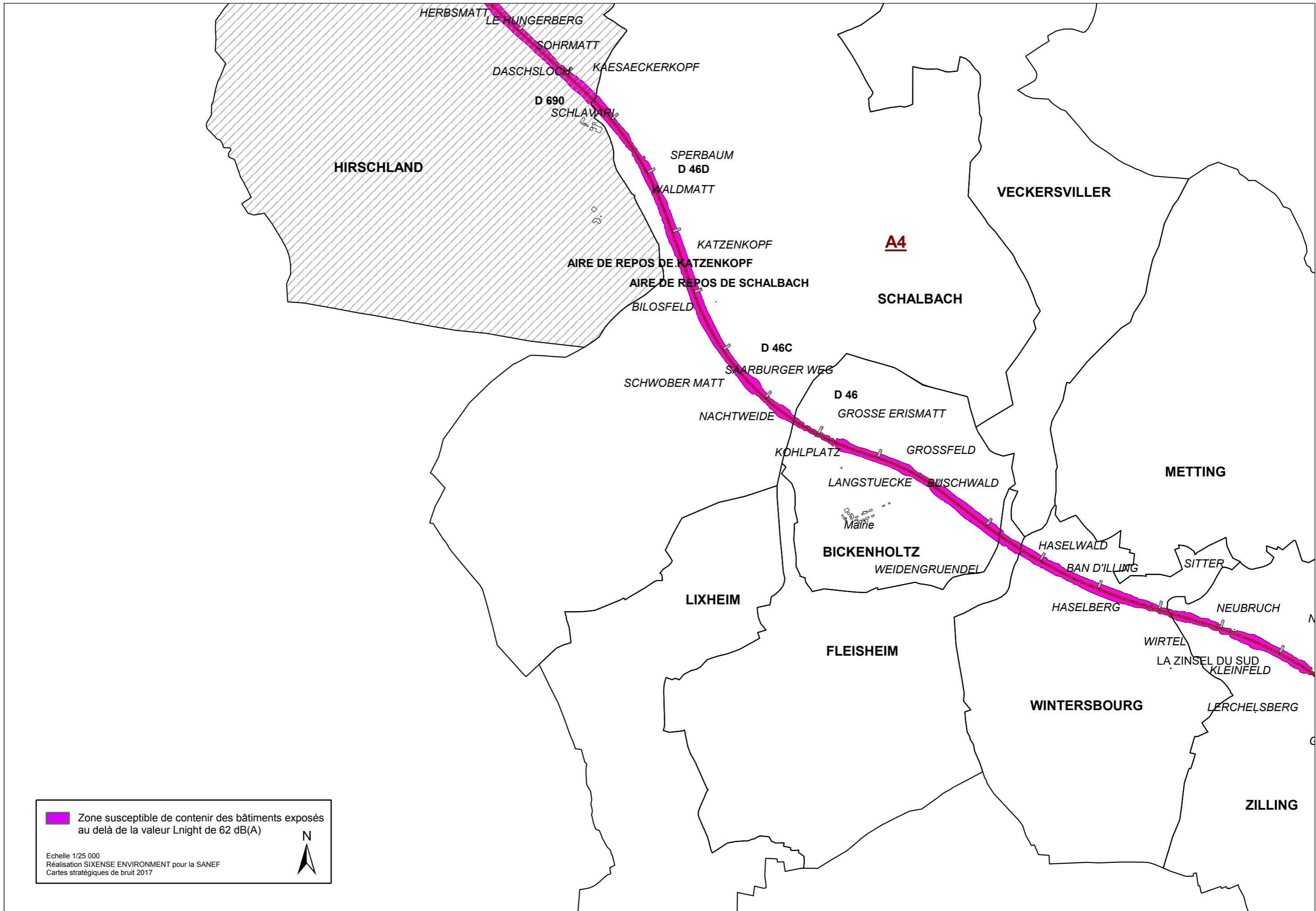
Echelle 1/25 000
Réalisation SIXENSE ENVIRONNEMENT pour la SANEF
Cartes stratégiques de bruit 2017



 Zone susceptible de contenir des bâtiments exposés au delà de la valeur L_{night} de 62 dB(A)

Echelle 1/25 000
 Réalisation SIXENSE ENVIRONMENT pour la SANEF
 Cartes stratégiques de bruit 2017

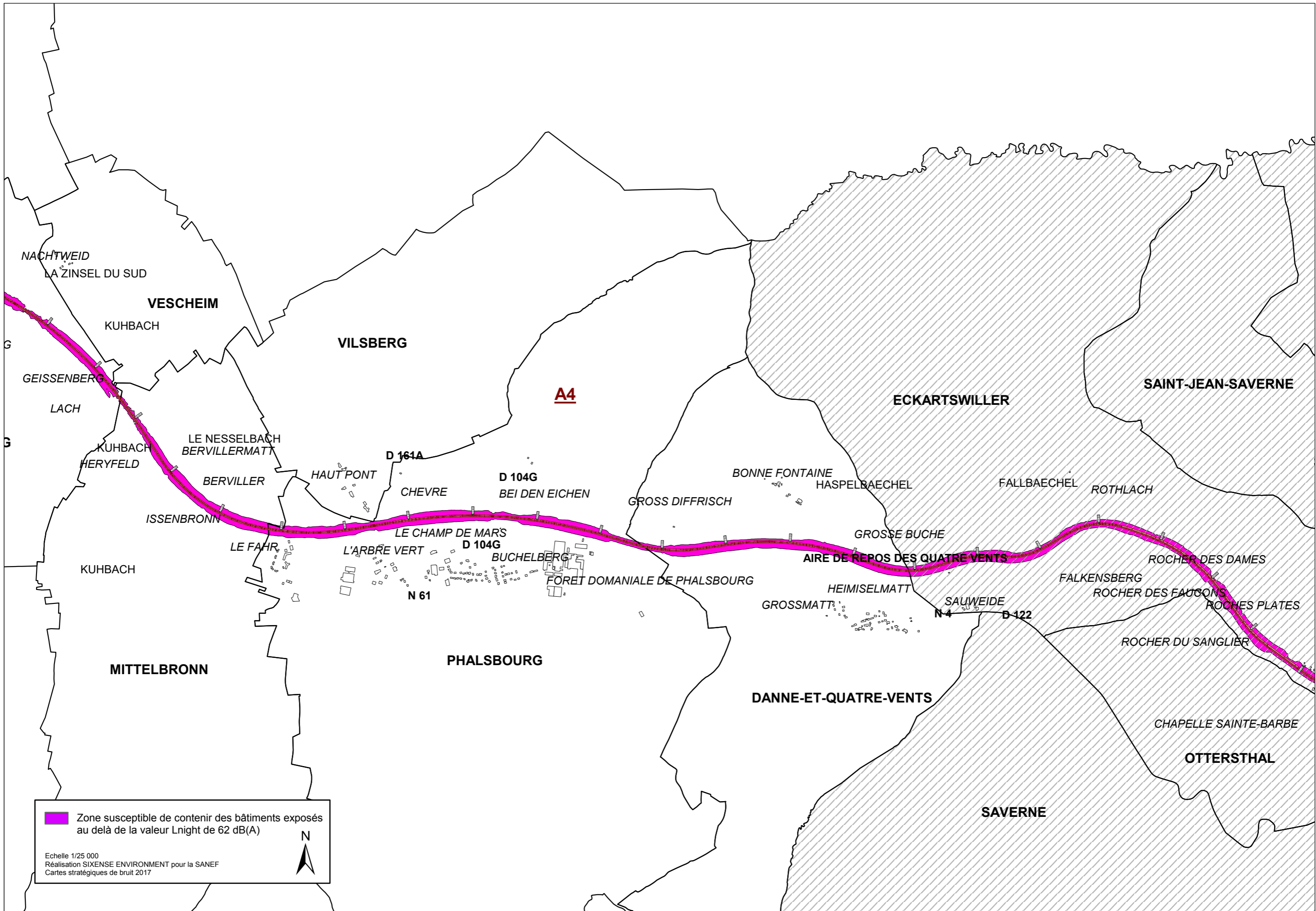





 Zone susceptible de contenir des bâtiments exposés au delà de la valeur L_{night} de 62 dB(A)

Echelle 1/25 000
 Réalisation SIXENSE ENVIRONNEMENT pour la SANEF
 Cartes stratégiques de bruit 2017





 Zone susceptible de contenir des bâtiments exposés au delà de la valeur L_{night} de 62 dB(A)

Echelle 1/25 000
 Réalisation SIXENSE ENVIRONNEMENT pour la SANEF
 Cartes stratégiques de bruit 2017

