

# Observatoire Départemental des Zones d' Aménagement Concerté

Situation au 31 octobre 2021

DDT de la Moselle / Mission Observatoire des Territoires & Prospectives

Courriel : [ddt-otp@moselle.gouv.fr](mailto:ddt-otp@moselle.gouv.fr)  
17 Quai Paul Wiltzer BP 31035 57036 METZ CEDEX 1

## Sommaire

Avant-propos.....	3
Situation des Z.A.C. En Moselle.....	4
Carte de situation.....	9
Fiches descriptives.....	10

## Avant-propos

La Mission Observatoire des Territoires et Prospectives de la Direction Départementale des Territoires de la Moselle (D.D.T.) a procédé à la mise à jour au 31 octobre 2021 de l'Observatoire des Zones d'Aménagement Concerté (Z.A.C) en Moselle ayant fait l'objet d'une procédure juridique.

Cette édition de l'Observatoire des Z.A.C concerne uniquement les zones à vocation d'activités économiques et/ou d'habitat.

Elle ne prend pas en considération les Zones d'Aménagement Différé (Z.A.D.), Zones Artisanales (Z.A.), les Zones Industrielles (Z.I.), qui font l'objet de procédures administratives particulières.

L'objectif de cet Observatoire est d'avoir une connaissance la plus précise possible des unités foncières situées dans les Z.A.C. avec leur localisation.

Le Département de la Moselle recense 130 Z.A.C. au 31 octobre 2021, d'une surface d'environ 4 900 ha regroupées sur 93 communes.

Les indicateurs ont été obtenus auprès de l'unité Planification de l'Urbanisme du Service Aménagement Biodiversité Eau de la D.D.T. de la Moselle, ainsi qu'auprès des communes et Communautés de Communes, d'Agglomération ou Métropole.

Les informations fournies ne sont données qu'à titre indicatif.

Toute information erronée ou incomplète peut être signalée à la D.D.T. de la Moselle. Elle sera prise en compte dans la prochaine enquête.

Les fiches des Zones d'Aménagement Concerté sont présentées par commune, par ordre alphabétique. (les Z.A.C. « en projet » sont représentées dans le tableau à titre indicatif, mais leur fiche descriptive ne figure pas dans ce recueil).

Chaque fiche descriptive comporte :

- la date création,
- le référent (initiateur),
- l'aménageur,
- la surface mentionnée et la surface calculée de l'emprise,
- le nombre total de logements
- le nombre de logements sociaux,
- les destinations de construction *(si la surface n'est pas connue, un « X » indique que la destination cochée est concernée),*
- les plans de situation.

Les Z.A.C. achevées, annulées, supprimées (par une procédure) ou abandonnées n'apparaissent pas dans le tableau de « situation des Z.A.C. en Moselle ».

## SITUATION DES Z.A.C. EN MOSELLE

n°	communes	désignation de la zone	date de création	Surface mentionnée (en ha)	nom de l'aménageur	avancement de la zone
01	ALGRANGE / NILVANGE / KNUTANGE	ZAC DE LA PAIX	23/06/2016	38,40	SODEVAM	
02	ARGANCY	ZAC DES JONQUIERES SUD	17/11/2005	4,90	SEBL / EURO MOSELLE DEVELOPPEMENT	
03	ARS-LAQUENEXY / PELTRE	ZAC DU POLE SANTE INNOVATION DE MERCY	02/06/2010	58,00	SPL SAREMM	
04	AUDUN-LE-TICHE	ZAC DE L'ALZETTE	02/06/1989	23,00	COMMUNE D'AUDUN-LE-TICHE	
05	AUGNY	ZAC POINTE SUD PLATEAU DE FRESCATY	22/10/2018	54,00		
06	BASSE-HAM	ZAC DU PARC D'ACTIVITES UNICOM	30/04/1992	16,00	COMMUNE DE BASSE-HAM	
07	BASSE-HAM	ZAC DU KICKELSBERG	31/01/1975	125,00	SODEVAM	
08	BASSE-HAM	ZAC DES MERISIERS	28/02/1998	13,84	COMMUNE DE BASSE-HAM	
09	BASSE-HAM	ZAC BASE DE LOISIRS NAUTIQUES	01/10/2009	30,00	SEBL	
10	BASSE-HAM	ZAC DES POMMIERS	11/06/2010			
11	BEHREN / FOLKLING / OETING	ZAC TECHNOPOLE DE FORBACH-SUD	21/12/1973	121,00	CA FORBACH PORTE DE France	
12	BEHREN-LES-FORBACH	ZAC CŒUR DE VILLE	23/10/2008	20,00	SEBL	
13	BETTING / BENING-LES-SAINT-AVOLD	ZAC DU PARC D'ACTIVITES DE LA ROSSELLE	13/12/2006	22,00	CC DE FREYMING MERLEBACH	
14	BITCHE	ZAC "ROUTE DE STRASBOURG"	18/06/1987	11,18	COMMUNE DE BITCHE	
15	CATTENOM	ZAC DES DANUBIENS	18/05/2005	6,23	SODEVAM NORD LORRAINE	
16	CHERISEY	ZAC DES CHENEVIERES	27/06/1988	2,50	COMMUNE DE CHERISEY	
17	CLOUANGE	ZAC DU VIEUX CENTRE	19/02/1991	1,67	Office Public de l'Habitat Metz Métropole	
18	CLOUANGE / ROSSELANGE / ROMBAS	PARC COMMUNAUTAIRE D'ACTIVITES BELLE FONTAINE (ancienne ZAC DE LA PLAINE)	12/05/1993	38,50	CC PAYS ORNE-MOSELLE	
19	CREHANGE	ZAC ZONE ARTISANALE INTERCOMMUNALE	26/02/2020	17,00	(non encore désigné)	
20	CREUTZWALD	PARC D'ACTIVITES SUD	25/02/1994	133,00	SEBL / CC DU WARNDT	
21	CREUTZWALD	ZAC DU WARNDTPARK	07/07/2011	91,00	SODEVAM / CC DU WARNDT	
22	DIEUZE	ZAC DIEUZE 1	21/12/1992	12,90	COMMUNE DE DIEUZE	
23	DIEUZE	ZAC DIEUZE 2	21/12/1992	9,22	COMMUNE DE DIEUZE	
24	DIEUZE	ZAC LA SABLONNIERE	23/10/2017	21,00	SEBL	
25	ENNERY	ZAC DU BREUIL	25/01/1996		SEBL	
26	ENNERY	ZAC D'HABITAT DES BEGNENNES	27/09/2005	17,66	EURO MOSELLE DEVELOPPEMENT	
27	ENNERY	ZAC D'ACTIVITES DES BEGNENNES	14/10/2004	11,05	EURO MOSELLE DEVELOPPEMENT	

n°	communes	désignation de la zone	date de création	Surface mentionnée (en ha)	nom de l'aménageur	avancement de la zone
28	ENTRANGE	ZAC MULTISITES DES OISEAUX	01/02/2012		SODEVAM	
29	FAMECK	ZAC DE LA FELTIERE	19/05/1992	92,30	SEBL	
30	FAMECK	ZAC LE DOMAINE DE LA FORET	06/12/2004	40,00	NEXITY FONCIER CONSEIL	
31	FAREBERSVILLER / HENRIVILLE	ZAC MOSLPARC EST	22/07/1998	104,00	SEBL	
32	FAREBERSVILLER	ZAC DU BUEHL	19/06/2001	29,14	Société CODIC - Paris	
33	FLEVY-TREMERY	ZAC DE LA FONTAINE DES SAINTS	31/03/1994	85,40	EUROMOSELLE DEVELOPPEMENT+SEBL	
34	FLORANGE / FAMECK / UCKANGE	ZAC D'EBANGE-STE AGATHE	05/10/1972	150,07	SEBL	
35	FLORANGE	ZAC LES VIEILLES VIGNES	19/09/1973	17,00	COMMUNE DE FLORANGE	
36	FOLKLING	ZAC DE FOLKLING-GAUBIVING	04/07/2005	60,00	SEBL	
37	FONTOY	ZAC "PARC DU ROND-BOIS"	26/04/1999	30,00		
38	FONTOY	ZAC DU POGIN	12/12/2007	24,00	SEBL	
39	FORBACH / STIRING-WENDEL	ZAC EUROZONE FORBACH-NORD	15/05/2002	102,00	CA FORBACH PORTE DE France	
40	FORBACH	ZAC "ESPACE VILLE HAUTE"	29/05/1992	3,80	SEBL	
41	FREYMING MERLEBACH	ZAC VALLEE DE LA MERLE	16/12/2010	50,00	CC DE FREYMING MERLEBACH	
42	GANDRANGE	ZAC BREQUETTE	24/05/1991	31,00	OPAC DE METZ (convention expirée)	
43	GANDRANGE	ZAC "SOUS LA COTE"	30/06/2003	10,27	SEBL (délégation de M.O.)	
44	GROSBLIEDERSTROFF	ZAC AVENUE MARCHANDE	10/12/2009	36,00	CA SARREGUEMINES CONFLUENCES	
45	HAMBACH / WILLERWALD	ZAC EUROPOLE	25/09/2008	377,43	CASC et SEBL	
46	HETTANGE-GRANDE	ZAC VITAL PARK	07/03/2012	22,00	SODEVAM	
47	ILLANGE	ZAC PARC D'ACTIVITES BEAU VALLON	12/12/1975	3,75	COMMUNE D'ILLANGE	
48	ILLANGE / BERTRANGE	ZAC DE LA MEGAZONE D'ILLANGE-BERTRANGE	22/07/1998	140,00		
49	IMLING	ZAC D'IMLING	30/04/1990	18,00		
50	JURY	ZAC LA PASSERELLE	01/07/2009	19,78	SODEVAM (SAEM)	
51	KANFEN	ZAC MULTI-SITES	09/06/2010	10,81	SODEVAM	
52	KANFEN	ZAC EURO PARK	06/03/2012	43,00	SODEVAM	
53	KUNTZIG	ZAC "LES PASSEREAUX" Secteur Bedel	15/12/2003	7,26	SODEVAM NORD LORRAINE	
54	LA MAXE	ZAC DU CAMPUS D'ACTIVITES	02/11/1989	10,23	S.N.C. LA MAXE	
55	LORRY-LES-METZ	ZAC LE "PRE DAMES BELLES"	06/10/2004	13,00	SARL DES COTEAUX DE LORRY	
56	LOUPERSHOUSE	ZAC DU GROSSTEIGETZEL	12/07/1989	8,59	COMMUNE DE LOUPERSHOUSE	
57	MAIZIERES-LES-METZ	ZAC dite DU TRAMWAY	31/03/2000	39,27	STE NEXITY-FONCIER CONSEIL	

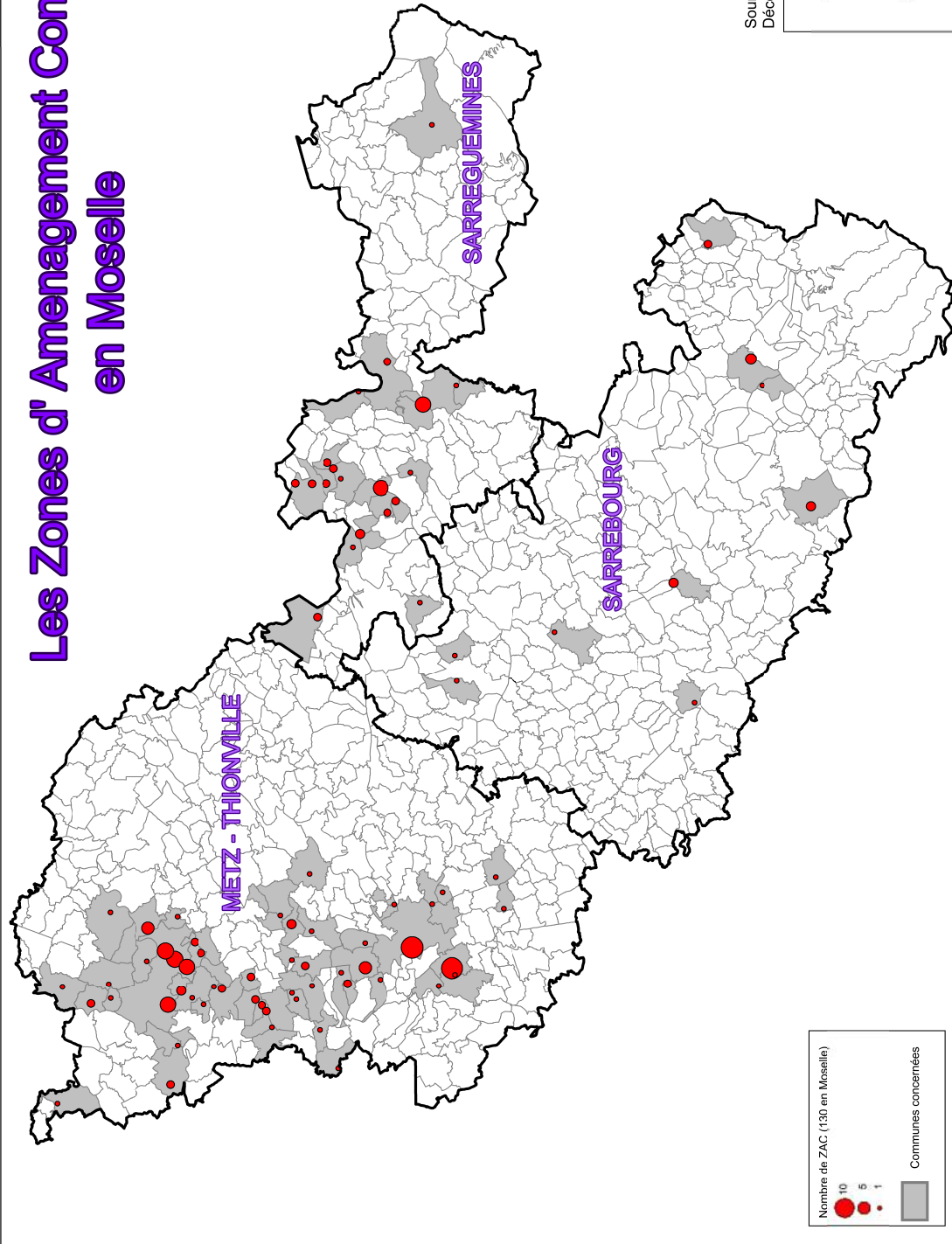
n°	communes	désignation de la zone	date de création	Surface mentionnée (en ha)	nom de l'aménageur	avancement de la zone
58	MAIZIERES LES METZ	ZAC VAL EUROMOSELLE NORD	22/09/2011	30,00	EURO MOSELLE DEVELOPPEMENT	
59	MANOM	ZAC DE L'EMAILLERIE	18/06/2009	6,90	SODEVAM	
60	MARANGE-SILVANGE	ZAC DE JAILLY I	26/11/1979	19,00	SEBL	
61	MARLY	ZAC DE LA BELLE FONTAINE	27/02/1992	46,30	SEBL	
62	MARLY	ZAC PAUL JOLY	16/03/2010	6,59	CM-CIC-SAREST / SAS PAUL JOLY	
63	METZ	ZAC DU TECHNOPOLE METZ 2000	05/07/1983	185,00	ME METZ METROPOLE	
64	METZ	ZAC PORTE DU SABLON	04/11/1988	1,83	SOCIETE CLAUDE RIZZON	
65	METZ	ZAC ILOT DE VISITATION	04/03/1991	0,80	SEBL (concession dénoncée)	
66	METZ	ZAC DE LA PETITE VOEVRE	29/10/1990	19,00	VILLE DE METZ	
67	METZ	ZAC MALRAUX - SENTE A MY	28/03/1991	6,46	S.A.R.E.L. - RIZZON	
68	METZ	ZAC AMOS	25/11/1994	3,60	France Construction et Nicolas HILL	
69	METZ	ZAC QUARTIER DE L'AMPHITHEATRE	25/02/2000	37,00	SAREMM	
70	METZ	ZAC DU SANSONNET	26/01/2006	12,25	SAREMM	
71	METZ	ZAC GRAND PROJET DE VILLE (GPV) de METZ-BORNY	26/02/2004	13,40	VILLE DE METZ	
72	METZ	ZAC DES COTEAUX DE LA SEILLE	29/03/2007	31,70	SAREMM	
73	METZ	ZAC DU PARC DU TECHNOPOLE	29/03/2010	58,70		
74	METZ	ZAC DE BON SECOURS	26/11/2015	2,00	VILLE DE METZ	
75	METZ	ZAC DESVALLIERES	15/12/2016	6,10	VILLE DE METZ	
76	MORHANGE	ZAC DE MORHANGE "POLE D'ACTIVITES DU CENTRE MOSELLAN"	08/06/2006	27,37	SEBL	
77	MORVILLE-LES-VIC	ZAC DE MORVILLE-LES-VIC	07/07/1997	40,00		
78	MOULINS-LES-METZ	ZAC DU DOMAINE DE FRESCATY	27/01/2014	23,70		
79	MOYEUVRE-GRANDE / ROSSELANGE	ZAC DE LA VALLEE DE L'ORNE (Parc d'Activités Deux Rivières)	18/08/1986	10,00	CC PAYS ORNE-MOSELLE	
80	NORROY-LE-VENEUR	ZAC DU CENTRE RELAIS NML DITE ZAC ECOPARC VAL EUROMOSELLE	17/01/1986	78,00	EUROMOSELLE DEVELOPPEMENT	
81	OETING	ZAC DU FAHRENBERG	05/02/1985	14,00	COMMUNE DE OETING	
82	OETING	ZAC FAHRENBERG II	21/11/2000	5,81	COMMUNE DE OETING	
83	PHALSBOURG	ZAC LOUVOIS	31/10/2005	38,70	SESA	
84	PHALSBOURG	ZAC VAUBAN	31/10/2005	6,80	SESA	
85	PIERREVILLERS	ZAC MI-MAISONNETTE	27/02/2014	4,70		
86	PLESNOIS	ZAC DU PARC ARTISANAL VAL EUROMOSELLE I	21/06/2007	4,75		
87	PLESNOIS	ZAC DU PARC ARTISANAL VAL EUROMOSELLE II	21/06/2007	18,12		

n°	communes	désignation de la zone	date de création	Surface mentionnée (en ha)	nom de l'aménageur	avancement de la zone
88	PONTOY	ZAC "DERRIERE LE CHÂTEAU"	22/08/2007	17,00	SODEVAM	
89	PONTPIERRE	ZAC DE PONTPIERRE	22/12/1997	50,49	SEBL	
90	RECHICOURT-LE-CHÂTEAU	ZAC DU PARC RESIDENTIEL DE LOISIRS	06/04/1988	180,00	S.C.I. RECHICOURT-LE-CHÂTEAU	
91	ROMBAS / AMNEVILLE / VITRY-SUR-ORNE	ZAC LES PORTES DE L'ORNE AMONT	PROJET			PROJET
92	ROMBAS / PIERREVILLERS / MARANGE-SILVANGE	ZAC PARC D'ACTIVITES COMMUNAUTAIRE DE RAMONVILLE	12/10/2004	68,50	CC PAYS ORNE-MOSELLE	
93	RONCOURT	ZAC DE JAUMONT	29/03/2005	12,00	SODEVAM NORD LORRAINE	
94	SAINTE-MARIE-AUX-CHENES	ZAC "PARC D'ACTIVITES COMMUNAUTAIRE CHAMPELLE"	26/06/2003	39,00	CC PAYS ORNE-MOSELLE	
95	SARREBOURG	ZAC LES TERRASSES DE LA SARRE	28/05/1993	45,34	SEBL	
96	SARREBOURG	ZAC "ILOT DE LA PAIX"	10/12/1993	0,76	COMMUNE DE SARREBOURG	
97	SARREBOURG	ZAC DU QUARTIER GEROME	21/01/2011	9,81	SOLOREM	
98	SARREBOURG	ZAC DU WINKELHOF	09/05/2008	27,00	SOLOREM	
99	SARREGUEMINES	ZAC EDISON	09/03/2017	25,80	CA SARREGUEMINES CONFLUENCES	
100	SARREGUEMINES	ZAC DU GROSSWALD	09/03/2017	20,00	CA SARREGUEMINES CONFLUENCES	
101	SARREGUEMINES	ZAC "secteur des Faïenceries"	dossier d'étude de création en cours	29,30	VILLE DE SARREGUEMINES ET SEBL	PROJET
102	SEREMANGE-ERZANGE	ZAC DE SUZANGE	25/08/1989	11,00	Commune de SEREMANGE-ERZANGE	
103	TALANGE	ZAC DES USENES	22/02/2016	18,00	SEBL	
104	TERVILLE	ZAC TERVILLE SUD-EST (VAL DE TERVILLE)	19/08/1982	22,00	COMMUNE DE TERVILLE	
105	TERVILLE	ZAC LINKLING III	25/05/1990	17,00	SOLORIMMO	
106	TERVILLE	ZAC DU LINKLING I	03/07/1998		S.A. FINANCIERE GERIC	
107	TERVILLE	(tangente fuseau F10 A31bis)	PROJET			PROJET
108	THEDING	ZAC DU DOMAINE DE L'ALLMEND	27/06/2003	3,00	SCI AHGIR	
109	THIONVILLE	ZAC VAL MARIE	04/08/1983	30,10	COMMUNE DE THIONVILLE	
110	THIONVILLE	ZAC PARC D'ACTIVITES DU GASSION I	05/10/1989	25,00	COMMUNE DE THIONVILLE	
111	THIONVILLE	ZAC GASSION II (Activités portuaires)	PROJET	88,00		PROJET
112	THIONVILLE	ZAC DE METZANGE-BUCHEL	17/12/1992	91,00	SEBL	
113	THIONVILLE	ZAC COUR DES CAPUCINS	30/06/2005	1,40	SNC ALTA THIONVILLE	
114	THIONVILLE / ILLANGE / UCKANGE / FLORANGE	ZAC EUROPORT	24/02/2014	203,50	SODEVAM	
115	THIONVILLE	ZAC RIVE DE MOSELLE	24/02/2014	17,20		
116	THIONVILLE	ZAC DES ETANGS SAINT PIERRE	PROJET			PROJET
117	THIONVILLE	ZAC DE LA RIVE DROITE DE LA MOSELLE	PROJET	15,00		PROJET


n°	communes	désignation de la zone	date de création	Surface mentionnée (en ha)	nom de l'aménageur	avancement de la zone
118	THONVILLE / YUTZ	ZAC COURONNÉ – ARTISANS	PROJET	6,30		PROJET
119	TRITTELING-REDLACH	ZAC DU PARC INDUSTRIEL DU DISTRICT NORD	PROJET	36,00	/	PROJET
120	VALMONT	ZAC DE VALMONT - ST AVOLD	04/12/1975	48,50		
121	VANTOUX / NOUILLY / METZ	ZAC DE LAUVALLIERES	06/07/2009	70,00	ME METZ METROPOLE	
122	VIGY	ZAC LA VIGNE	29/01/1987	1,35	COMMUNE DE VIGY	
123	VITRY-SUR-ORNE	ZAC DE LA PLAINE	18/12/2000	16,00	SODEVAM NORD LORRAINE	
124	VITRY-SUR-ORNE	ZAC JEAN BURGER	29/03/2004	3,10	SODEVAM NORD LORRAINE	
125	WOIPPY	ZAC DU PARC DE L'HOTEL DE VILLE	30/09/1987	6,00	COMMUNE DE WOIPPY	
126	WOIPPY	ZAC DES COTEAUX	31/01/2003	17,20	COMMUNE DE WOIPPY	
127	WOIPPY	ZAC DES CHILOUX	26/03/2009	12,00		
128	WOIPPY	ZAC DES COTEAUX II	28/02/2008	14,00	BLUE AMENAGEMENT	
129	WOIPPY	ZAC BERLANGE NORD	24/06/2010	50,00		
130	WOUSTVILLER / HAMBACH	ZAC PARC D'ACTIVITE DE WOUSTVILLER	29/09/1999	73,87	CASC et SEBL	
131	YUTZ	ZAC LA BRASSERIE	10/03/1997	2,50	SODEVAM NORD LORRAINE	
132	YUTZ	ZAC MEILBOURG	19/12/2007	44,00	SODEVAM	
133	YUTZ	ZAC OLYMPE 2	01/10/2008	9,11	SODEVAM	
134	YUTZ	ZAC DE L'AEROPARC	29/07/2009	18,27	SODEVAM	
135	YUTZ	ZAC LA TUILERIE	30/05/2011	14,54	SODEVAM	
136	YUTZ / THIONVILLE	ZAC ESPACE CORMONTAIGNE	16/12/1992	26,00	SODEVAM	
137	YUTZ / KUNTZIG	ZAC ACTYPOLE	09/04/2015	43,46	concession non encore attribuée	
138	ZOUFFTGEN	ZAC DE LA FORET (Secteur Unter Litschem)	09/09/2005	13,00	SODEVAM	



# Les Zones d'Aménagement Concerté en Moselle



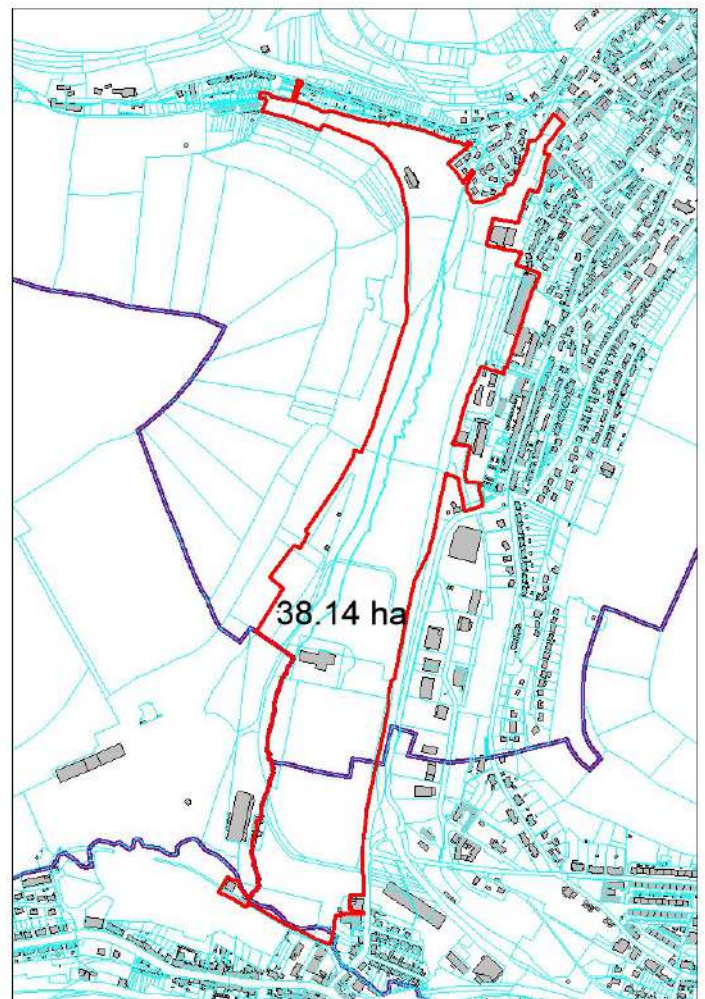
Source : DDT de Moselle  
Décembre 2021



## OBSERVATOIRE DES Z.A.C. DE LA MOSELLE (Zone d'Aménagement Concerté)

Commune(s) :	ALGRANGE / NILVANGE / KNUTANGE 57012 01	
Dénomination :	ZAC DE LA PAIX	
Date de création :	23/06/16	
Référent (initiateur)	CA VAL DE FENSCH	
Nom de l'Aménageur :	SODEVAM	
Surface mentionnée (en ha) :	38,4	
Nombre total de logements :	470	
Nombre de logements sociaux :	141	
Destinations de constructions : (art 151.27 du C.U.)	<ul style="list-style-type: none"> <li>- Exploitation agricole et forestière</li> <li>- Habitation</li> <li>- Commerce et activités de service</li> <li>- Equipements d'intérêt collectif et services publics</li> <li>- Autres activités des secteurs secondaire ou tertiaire</li> </ul>	<ul style="list-style-type: none"> <li>0,00 ha</li> <li>4,50 ha</li> <li>0,80 ha</li> <li>0,04 ha</li> <li>0,00 ha</li> </ul>

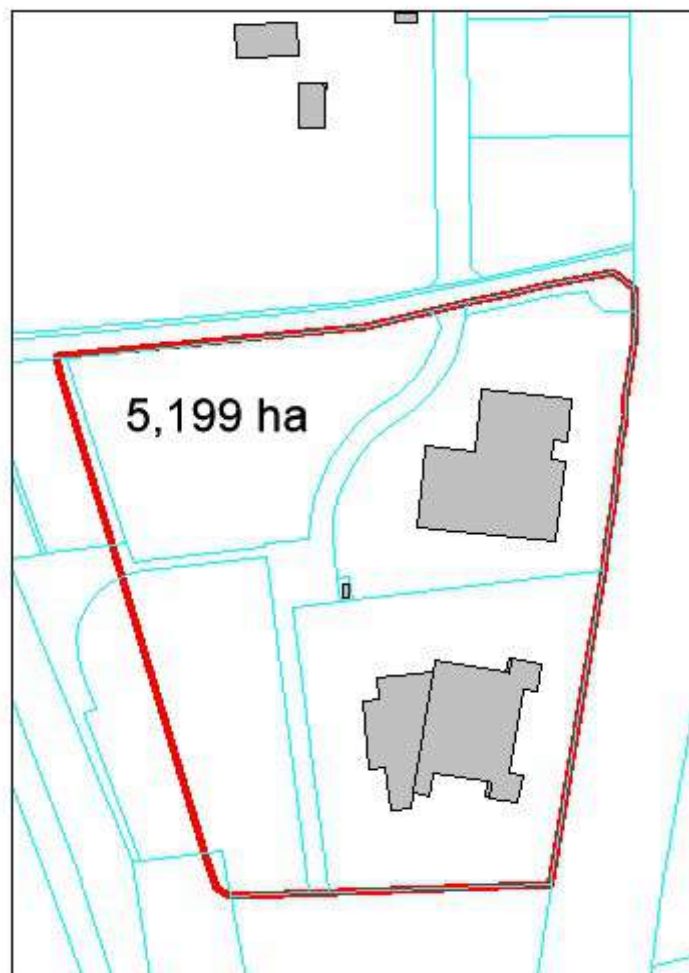
### PLANS DE SITUATION



## OBSERVATOIRE DES Z.A.C. DE LA MOSELLE (Zone d'Aménagement Concerté)

Commune(s) :	ARGANCY 57028 01	
Dénomination :	ZAC DES JONQUIERES SUD	
Date de création :	17/11/2005	
Référent (initiateur)	CC RIVES DE MOSELLE (anciennement CC de Maizières-les-Metz)	
Nom de l'Aménageur :	SEBL / EURO MOSELLE DEVELOPPEMENT	
Surface mentionnée (en ha) :	4,9	
Nombre total de logements :	0	
Nombre de logements sociaux :	0	
Destinations de constructions : (art 151.27 du C.U.)	<ul style="list-style-type: none"> <li>- Exploitation agricole et forestière 0,00 ha</li> <li>- Habitation 0,00 ha</li> <li>- Commerce et activités de service X ha</li> <li>- Equipements d'intérêt collectif et services publics 0,00 ha</li> <li>- Autres activités des secteurs secondaire ou tertiaire X ha</li> </ul>	

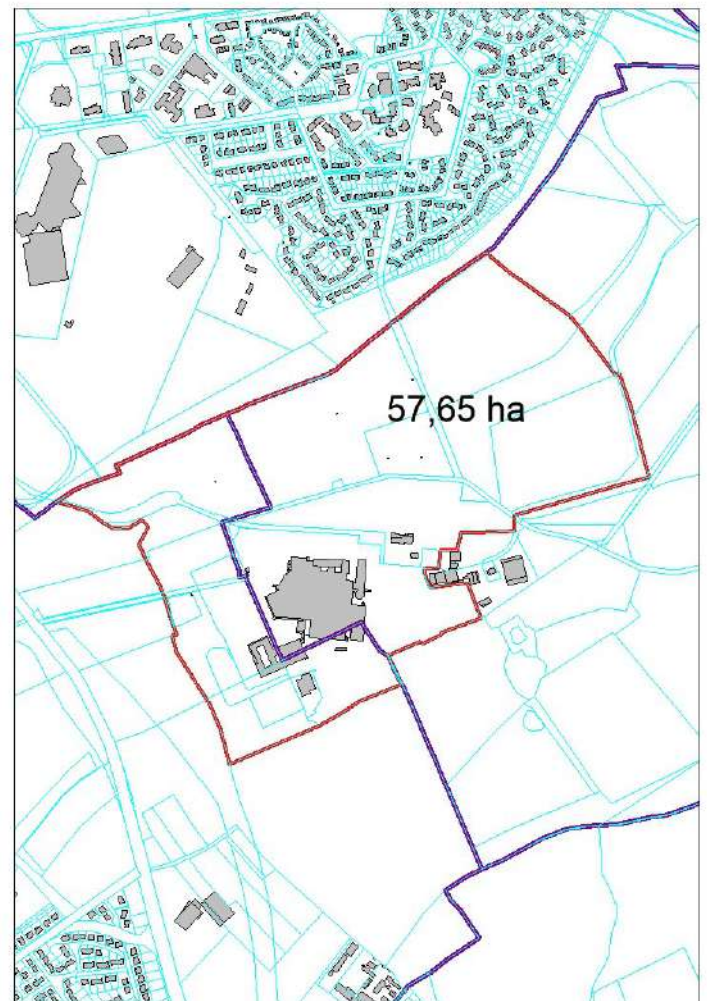
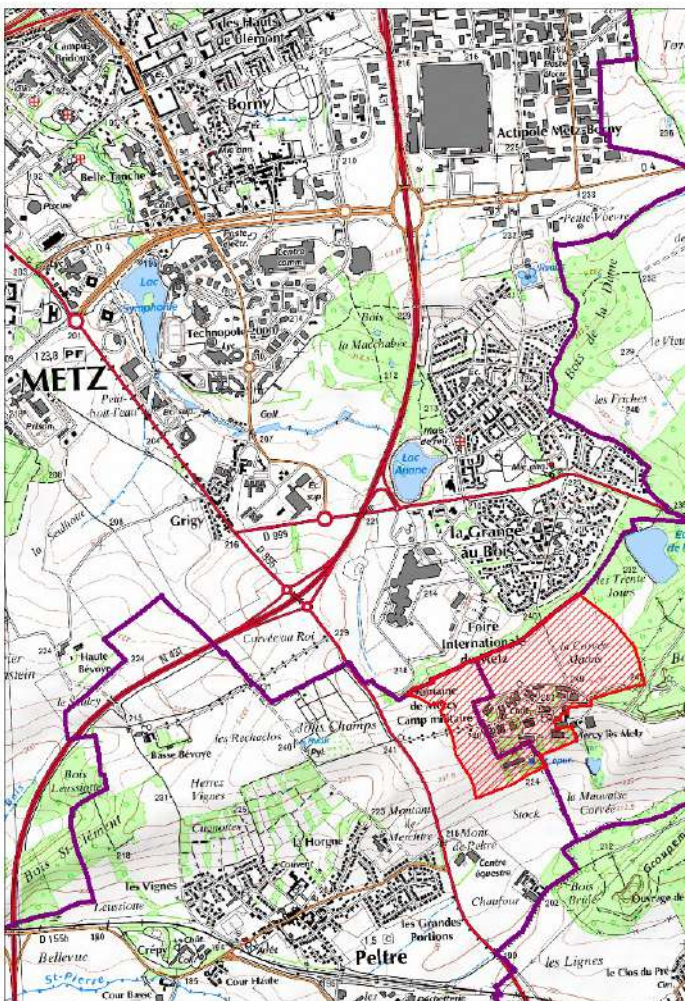
### PLANS DE SITUATION



## OBSERVATOIRE DES Z.A.C. DE LA MOSELLE (Zone d'Aménagement Concerté)

Commune(s) :	ARS-LAQUENEXY / PELTRE 57031 01	
Dénomination :	ZAC DU POLE SANTE INNOVATION DE MERCY	
Date de création :	02/06/2010	
Référent (initiateur)	ME METZ METROPOLE	
Nom de l'Aménageur :	SPL SAREMM	
Surface mentionnée (en ha) :	58	
Nombre total de logements :		
Nombre de logements sociaux :		
Destinations de constructions : (art 151.27 du C.U.)	<ul style="list-style-type: none"> <li>- Exploitation agricole et forestière</li> <li>- Habitation</li> <li>- Commerce et activités de service</li> <li>- Equipements d'intérêt collectif et services publics</li> <li>- Autres activités des secteurs secondaire ou tertiaire</li> </ul>	<ul style="list-style-type: none"> <li>0,00 ha</li> <li>X ha</li> <li>0,00 ha</li> <li>X ha</li> <li>X ha</li> </ul>

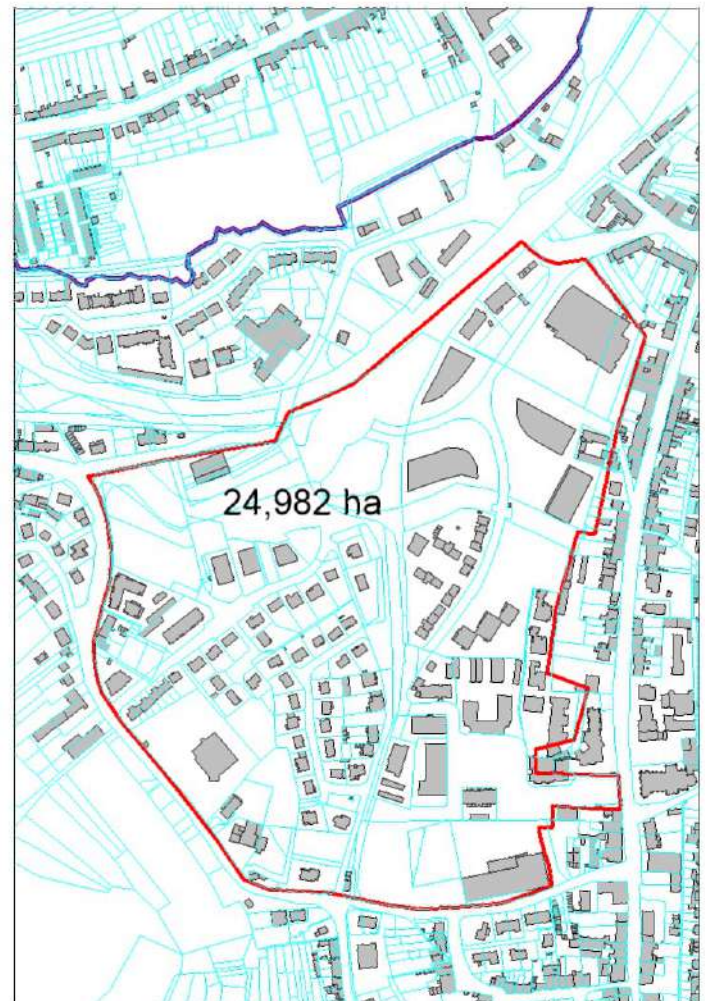
### PLANS DE SITUATION



## OBSERVATOIRE DES Z.A.C. DE LA MOSELLE (Zone d'Aménagement Concerté)

Commune(s) :	AUDUN-LE-TICHE 57038 01
Dénomination :	ZAC DE L'ALZETTE
Date de création :	02/06/1989
Référent (initiateur)	AUDUN-LE-TICHE
Nom de l'Aménageur :	COMMUNE D'AUDUN-LE-TICHE
Surface mentionnée (en ha) :	23
Nombre total de logements :	
Nombre de logements sociaux :	0
Destinations de constructions : (art 151.27 du C.U.)	<ul style="list-style-type: none"> <li>- Exploitation agricole et forestière 0,00 ha</li> <li>- Habitation 3,70 ha</li> <li>- Commerce et activités de service 3,24 ha</li> <li>- Equipements d'intérêt collectif et services publics 3,24 ha</li> <li>- Autres activités des secteurs secondaire ou tertiaire 0,00 ha</li> </ul>

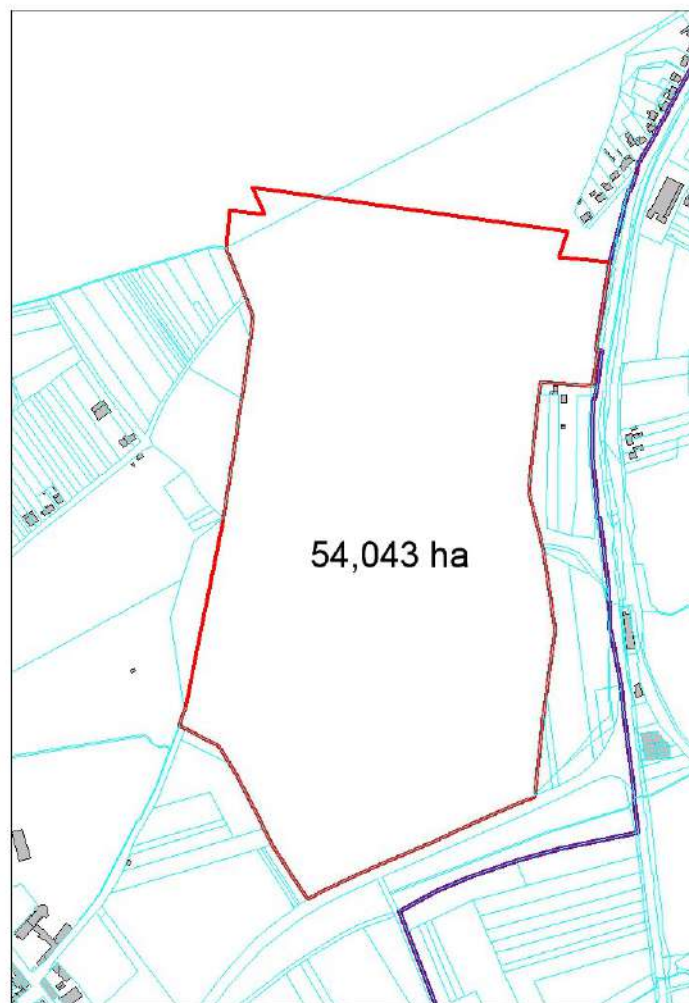
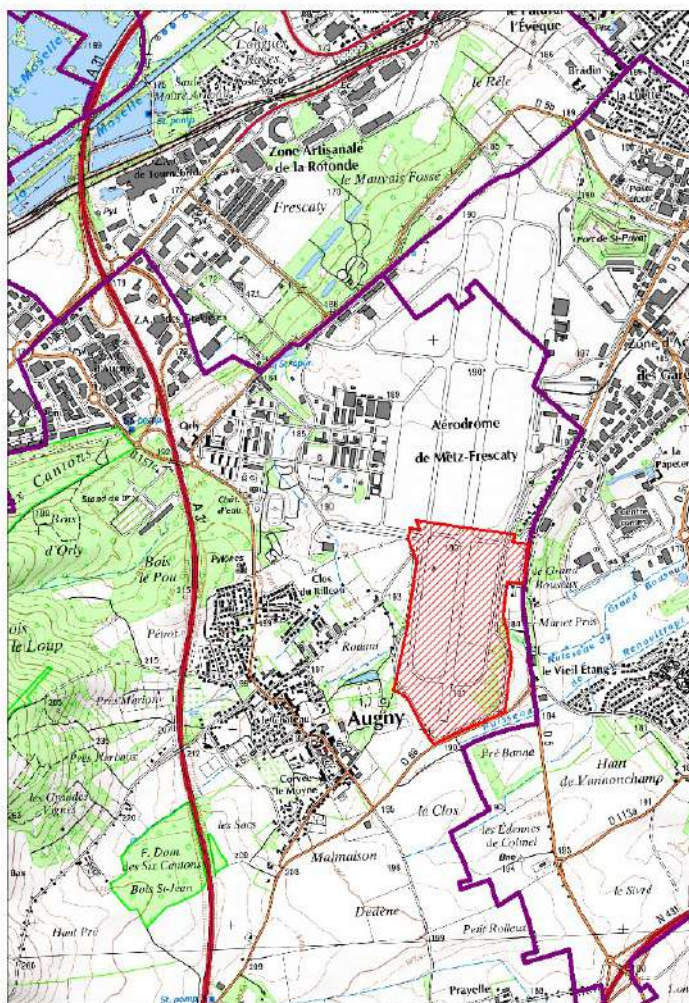
### PLANS DE SITUATION



## OBSERVATOIRE DES Z.A.C. DE LA MOSELLE (Zone d'Aménagement Concerté)

Commune(s) :	AUGNY 57039 01	
Dénomination :	ZAC POINTE SUD PLATEAU DE FRESCATY	
Date de création :	22/10/2018	
Référent (initiateur)	ME METZ METROPOLE	
Nom de l'Aménageur :		
Surface mentionnée (en ha) :	54	
Nombre total de logements :		
Nombre de logements sociaux :		
Destinations de constructions : (art 151.27 du C.U.)	<ul style="list-style-type: none"> <li>- Exploitation agricole et forestière</li> <li>- Habitation</li> <li>- Commerce et activités de service</li> <li>- Equipements d'intérêt collectif et services publics</li> <li>- Autres activités des secteurs secondaire ou tertiaire</li> </ul>	<ul style="list-style-type: none"> <li>0,00 ha</li> <li>0,00 ha</li> <li>0,00 ha</li> <li>X ha</li> <li>28,50 ha</li> </ul>

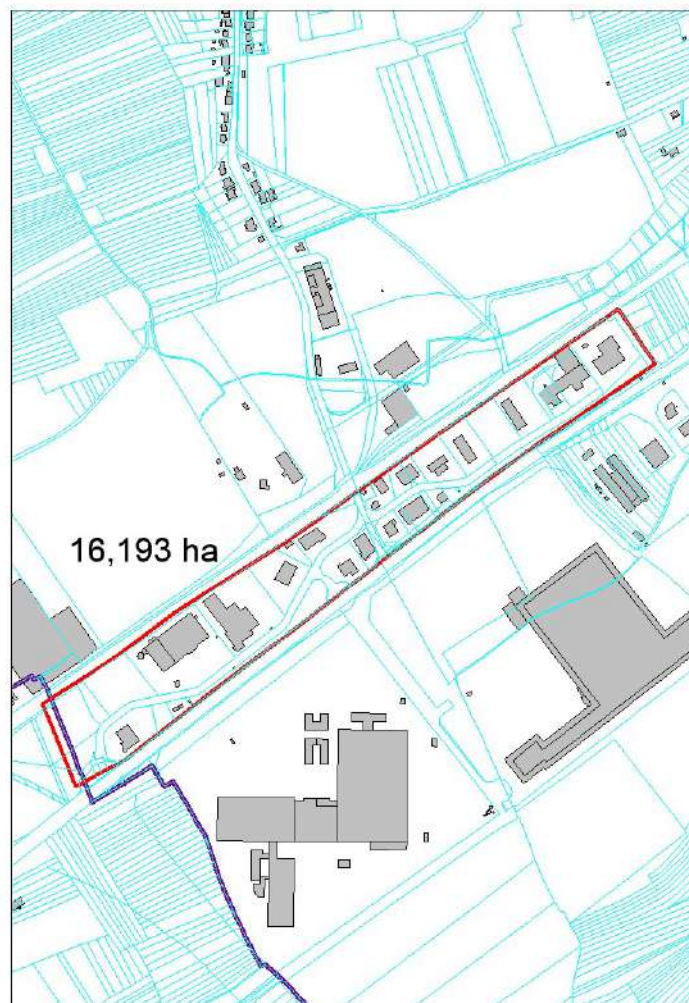
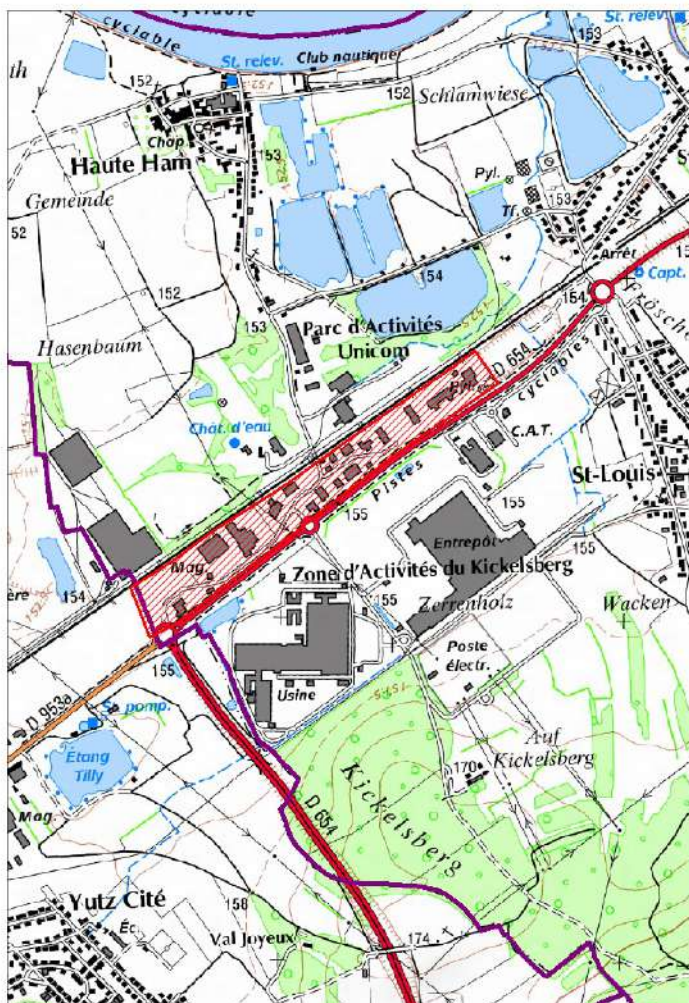
### PLANS DE SITUATION



## OBSERVATOIRE DES Z.A.C. DE LA MOSELLE (Zone d'Aménagement Concerté)

Commune(s) :	BASSE-HAM 57287 01	
Dénomination :	ZAC DU PARC D'ACTIVITES UNICOM	
Date de création :	30/04/1992	
Référent (initiateur)	BASSE-HAM	
Nom de l'Aménageur :	COMMUNE DE BASSE-HAM	
Surface mentionnée (en ha) :	16	
Nombre total de logements :	0	
Nombre de logements sociaux :	0	
Destinations de constructions : (art 151.27 du C.U.)	<ul style="list-style-type: none"> <li>- Exploitation agricole et forestière</li> <li>- Habitation</li> <li>- Commerce et activités de service</li> <li>- Equipements d'intérêt collectif et services publics</li> <li>- Autres activités des secteurs secondaire ou tertiaire</li> </ul>	<ul style="list-style-type: none"> <li>0,00 ha</li> <li>0,00 ha</li> <li>7,00 ha</li> <li>0,00 ha</li> <li>9,00 ha</li> </ul>

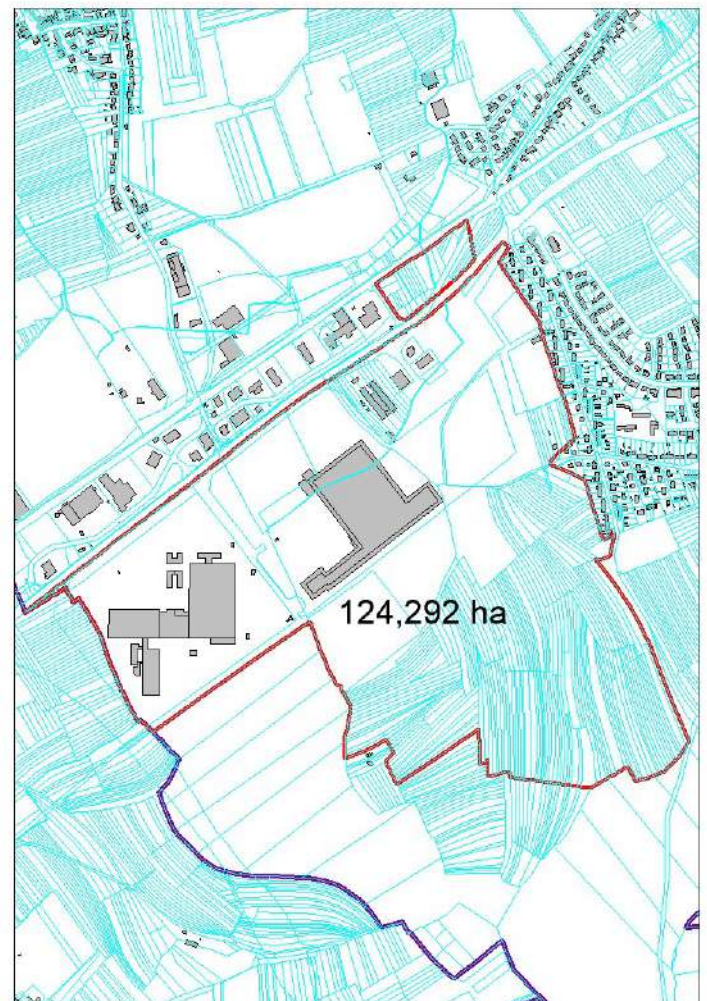
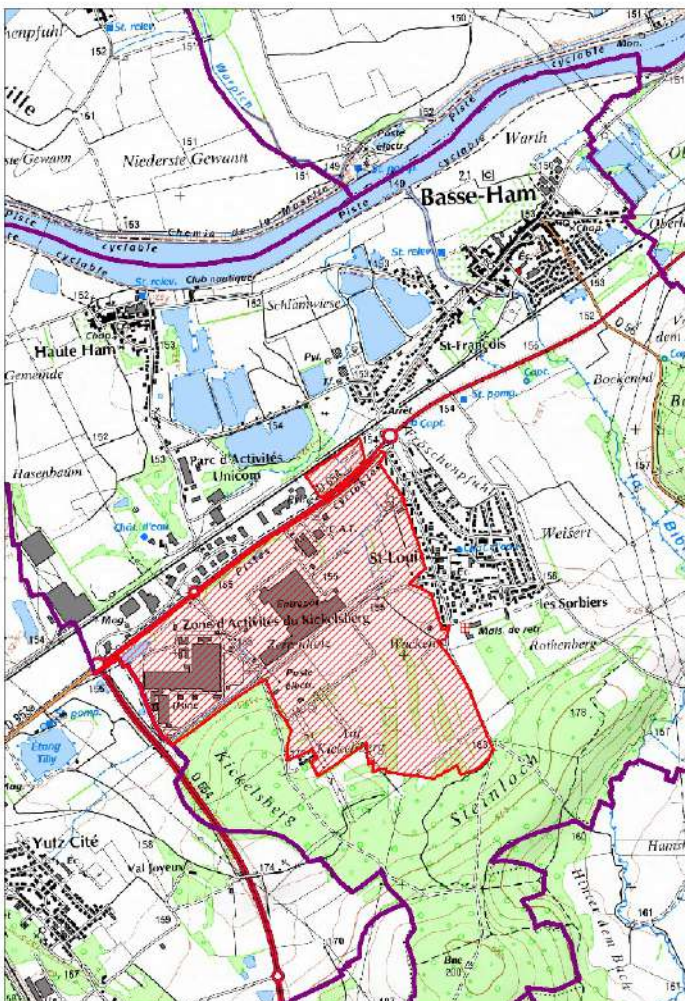
### PLANS DE SITUATION



## OBSERVATOIRE DES Z.A.C. DE LA MOSELLE (Zone d'Aménagement Concerté)

Commune(s) :	BASSE-HAM 57287 02	
Dénomination :	ZAC DU KICKELSBERG	
Date de création :	31/01/1975	
Référent (initiateur)	CA PORTES DE FRANCE-THIONVILLE	
Nom de l'Aménageur :	SODEVAM	
Surface mentionnée (en ha) :	125	
Nombre total de logements :	0	
Nombre de logements sociaux :	0	
Destinations de constructions : (art 151.27 du C.U.)	<ul style="list-style-type: none"> <li>- Exploitation agricole et forestière</li> <li>- Habitation</li> <li>- Commerce et activités de service</li> <li>- Equipements d'intérêt collectif et services publics</li> <li>- Autres activités des secteurs secondaire ou tertiaire</li> </ul>	<ul style="list-style-type: none"> <li>0,00 ha</li> <li>0,00 ha</li> <li>X ha</li> <li>0,00 ha</li> <li>0,00 ha</li> </ul>

### PLANS DE SITUATION

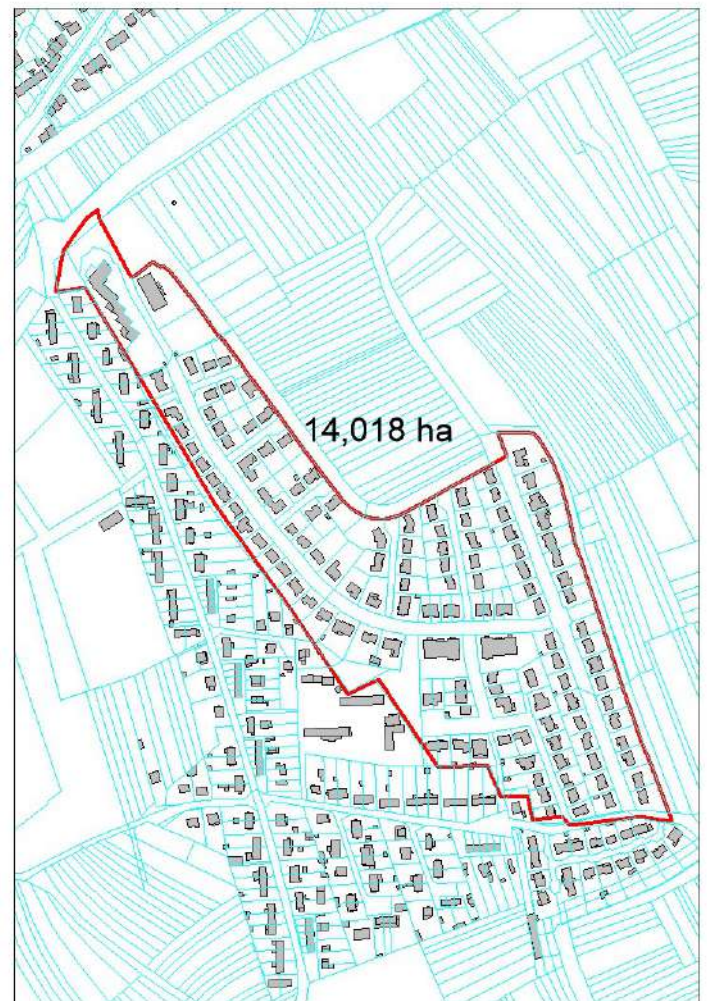
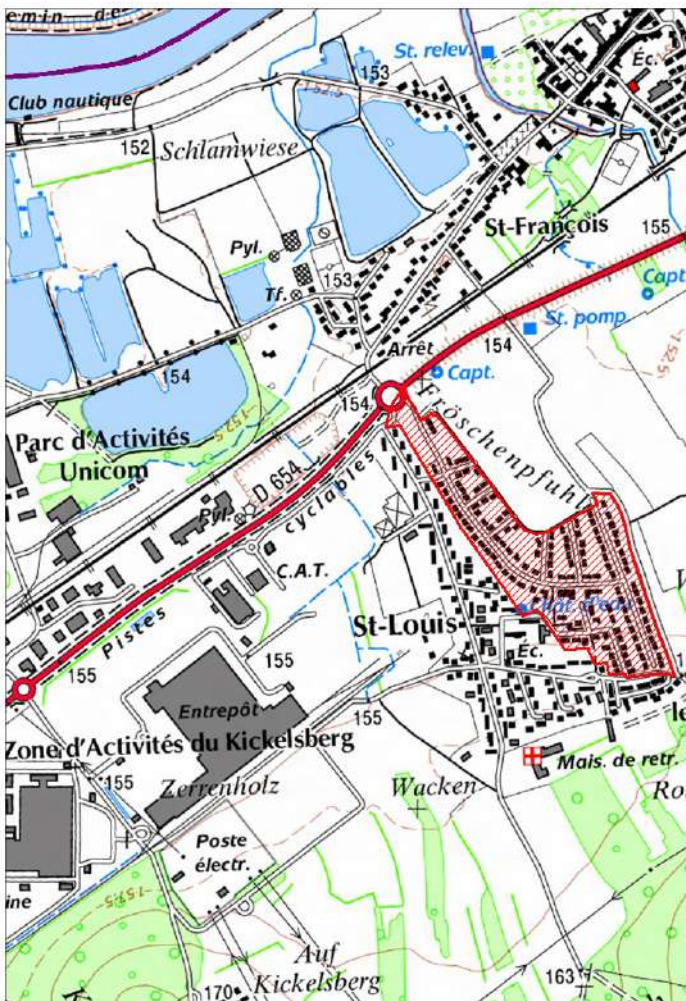




## OBSERVATOIRE DES Z.A.C. DE LA MOSELLE (Zone d'Aménagement Concerté)

Commune(s) :	BASSE-HAM 57287 03	
Dénomination :	ZAC DES MERISIERS	
Date de création :	28/02/1998	
Référent (initiateur)	BASSE-HAM	
Nom de l'Aménageur :	COMMUNE DE BASSE-HAM	
Surface mentionnée (en ha) :	13,84	
Nombre total de logements :	190	
Nombre de logements sociaux :	0	
Destinations de constructions : (art 151.27 du C.U.)	<ul style="list-style-type: none"> <li>- Exploitation agricole et forestière</li> <li>- Habitation</li> <li>- Commerce et activités de service</li> <li>- Equipements d'intérêt collectif et services publics</li> <li>- Autres activités des secteurs secondaire ou tertiaire</li> </ul>	<ul style="list-style-type: none"> <li>0,00 ha</li> <li>11,84 ha</li> <li>2,00 ha</li> <li>0,00 ha</li> <li>0,00 ha</li> </ul>

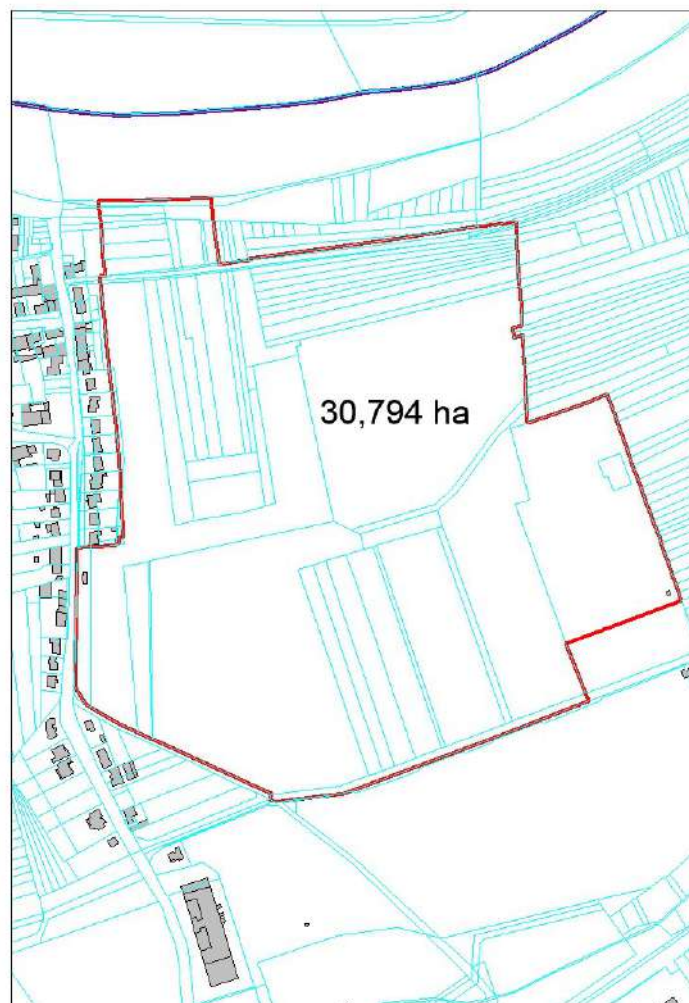
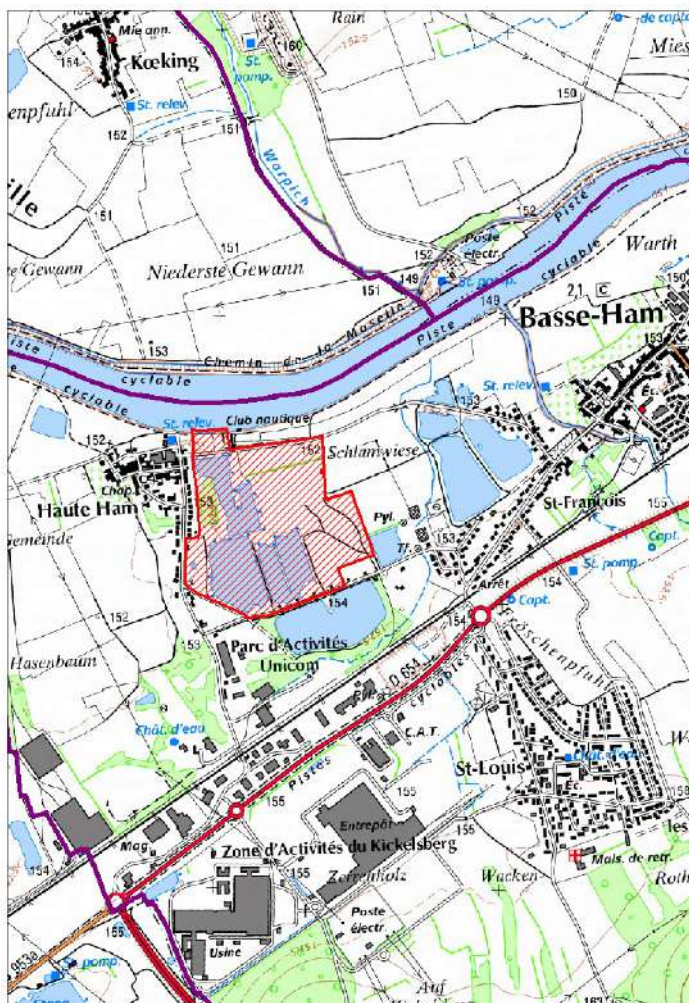
### PLANS DE SITUATION



## OBSERVATOIRE DES Z.A.C. DE LA MOSELLE (Zone d'Aménagement Concerté)

Commune(s) :	BASSE-HAM 57287 04	
Dénomination :	ZAC BASE DE LOISIRS NAUTIQUES	
Date de création :	01/10/2009	
Référent (initiateur)	CA PORTES DE FRANCE-THIONVILLE	
Nom de l'Aménageur :	SEBL	
Surface mentionnée (en ha) :	30	
Nombre total de logements :		
Nombre de logements sociaux :		
Destinations de constructions : (art 151.27 du C.U.)	<ul style="list-style-type: none"> <li>- Exploitation agricole et forestière</li> <li>- Habitation</li> <li>- Commerce et activités de service</li> <li>- Equipements d'intérêt collectif et services publics</li> <li>- Autres activités des secteurs secondaire ou tertiaire</li> </ul>	<ul style="list-style-type: none"> <li>0,00 ha</li> <li>0,00 ha</li> <li>X ha</li> <li>0,00 ha</li> <li>X ha</li> </ul>

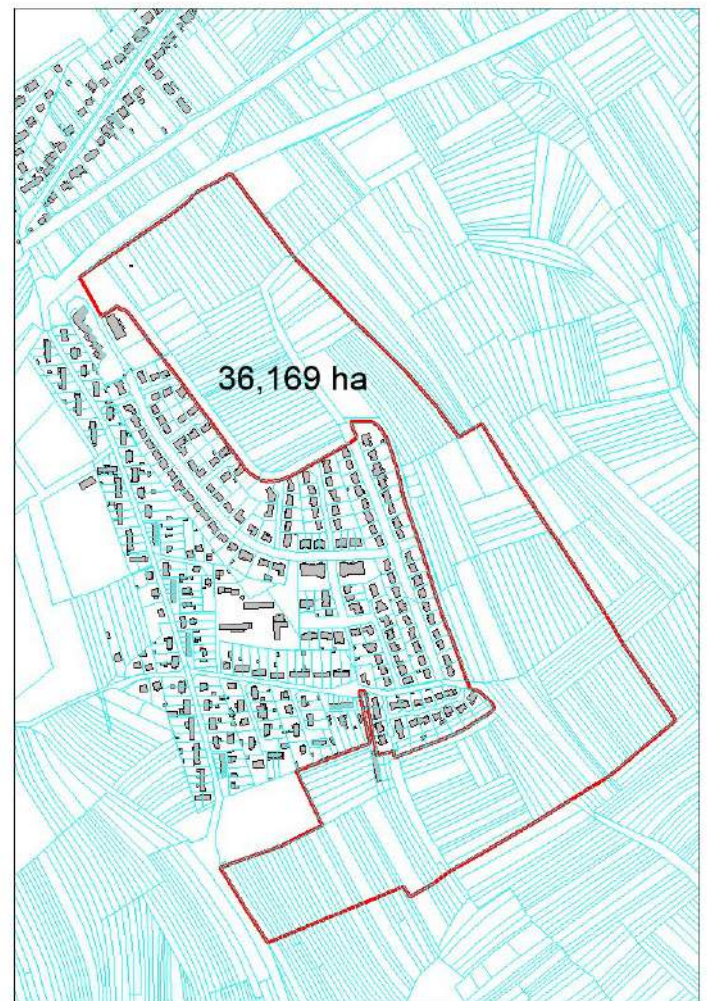
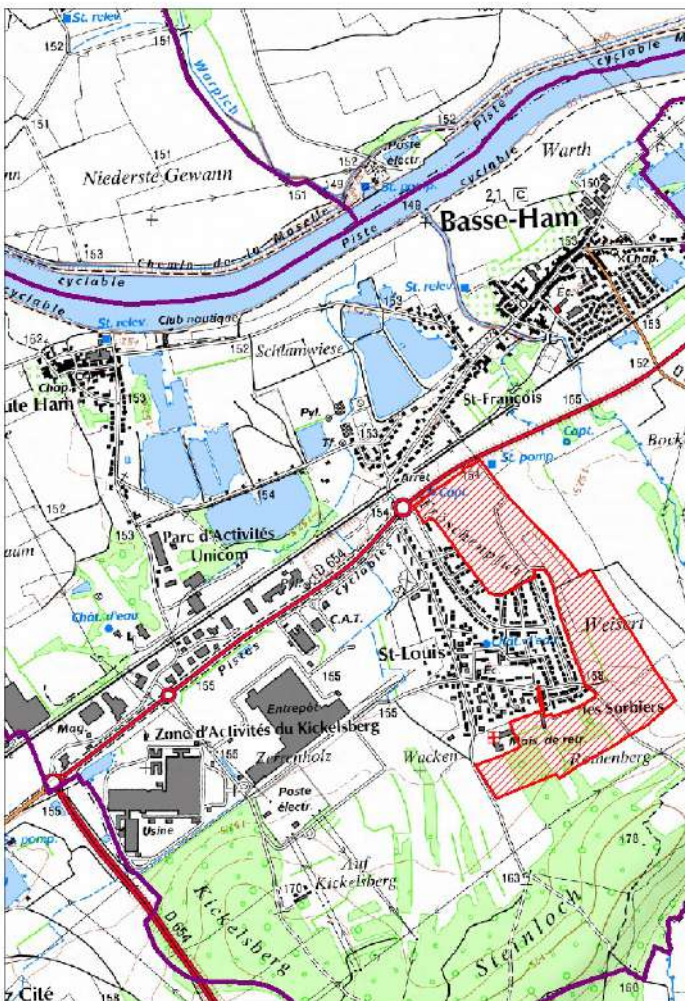
### PLANS DE SITUATION



## OBSERVATOIRE DES Z.A.C. DE LA MOSELLE (Zone d'Aménagement Concerté)

Commune(s) :	BASSE-HAM 57287 05	
Dénomination :	ZAC DES POMMIERS	
Date de création :	11/06/2010	
Référent (initiateur)	BASSE-HAM	
Nom de l'Aménageur :		
Surface mentionnée (en ha) :		
Nombre total de logements :		
Nombre de logements sociaux :		
Destinations de constructions : (art 151.27 du C.U.)	<ul style="list-style-type: none"> <li>- Exploitation agricole et forestière</li> <li>- Habitation</li> <li>- Commerce et activités de service</li> <li>- Equipements d'intérêt collectif et services publics</li> <li>- Autres activités des secteurs secondaire ou tertiaire</li> </ul>	<ul style="list-style-type: none"> <li>0,00 ha</li> <li>X ha</li> <li>0,00 ha</li> <li>0,00 ha</li> <li>0,00 ha</li> </ul>

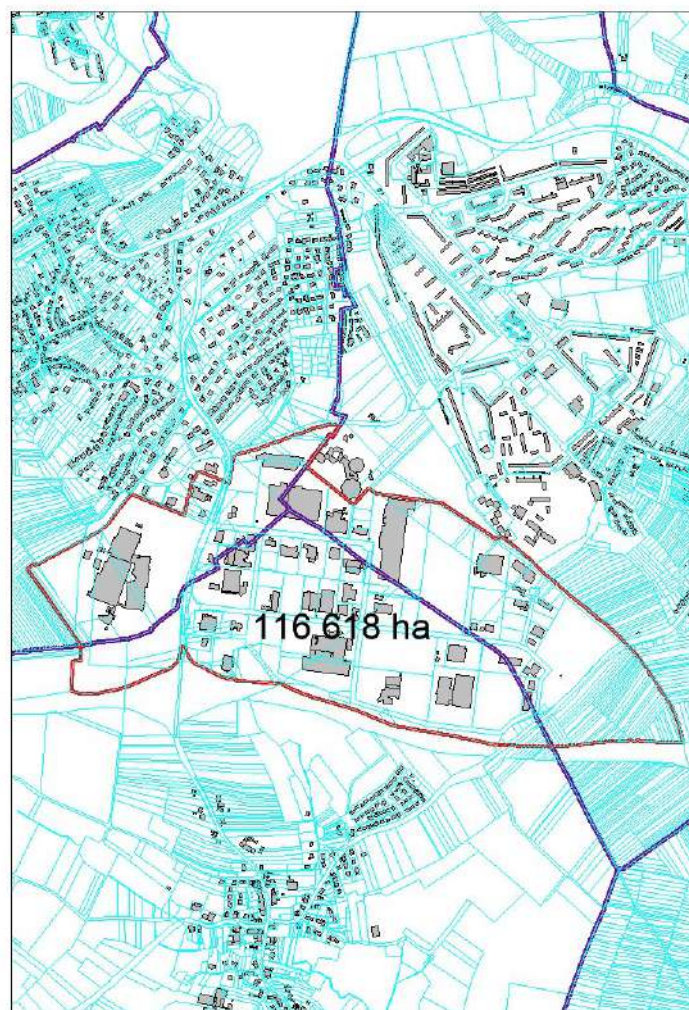
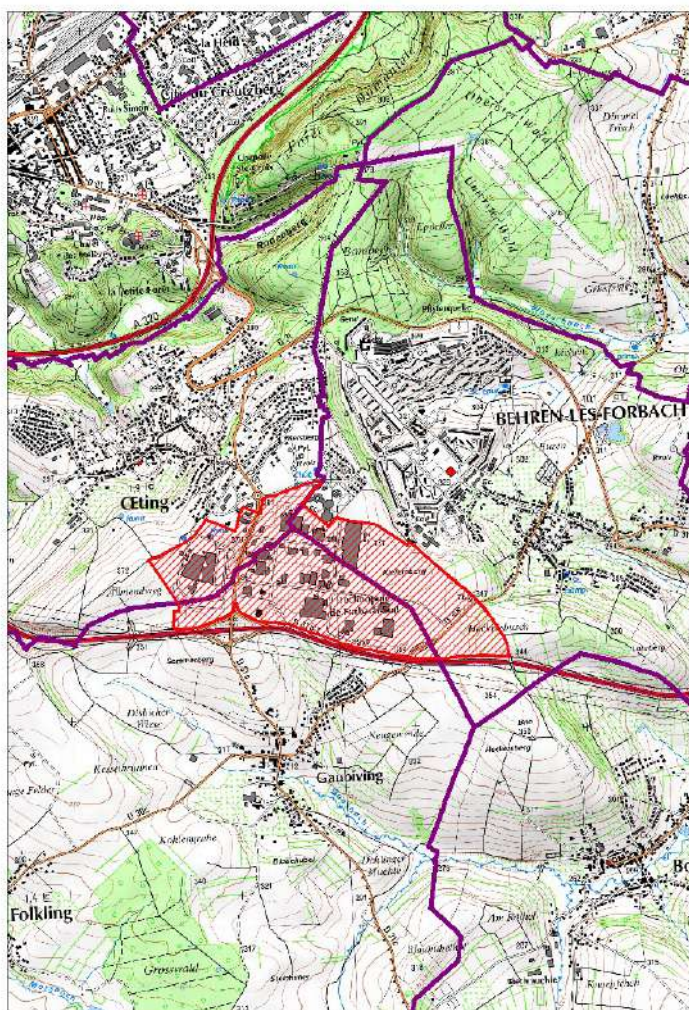
### PLANS DE SITUATION



## OBSERVATOIRE DES Z.A.C. DE LA MOSELLE (Zone d'Aménagement Concerté)

Commune(s) :	BEHREN / FOLKLING / OETING 57058 01	
Dénomination :	ZAC TECHNOPOLE DE FORBACH-SUD	
Date de création :	21/12/1973	
Référent (initiateur)	CA FORBACH PORTE DE France	
Nom de l'Aménageur :	CA FORBACH PORTE DE France	
Surface mentionnée (en ha) :	121	
Nombre total de logements :	0	
Nombre de logements sociaux :	0	
Destinations de constructions : (art 151.27 du C.U.)	<ul style="list-style-type: none"> <li>- Exploitation agricole et forestière</li> <li>- Habitation</li> <li>- Commerce et activités de service</li> <li>- Equipements d'intérêt collectif et services publics</li> <li>- Autres activités des secteurs secondaire ou tertiaire</li> </ul>	<ul style="list-style-type: none"> <li>0,00 ha</li> <li>0,00 ha</li> <li>X ha</li> <li>0,00 ha</li> <li>50,00 ha</li> </ul>

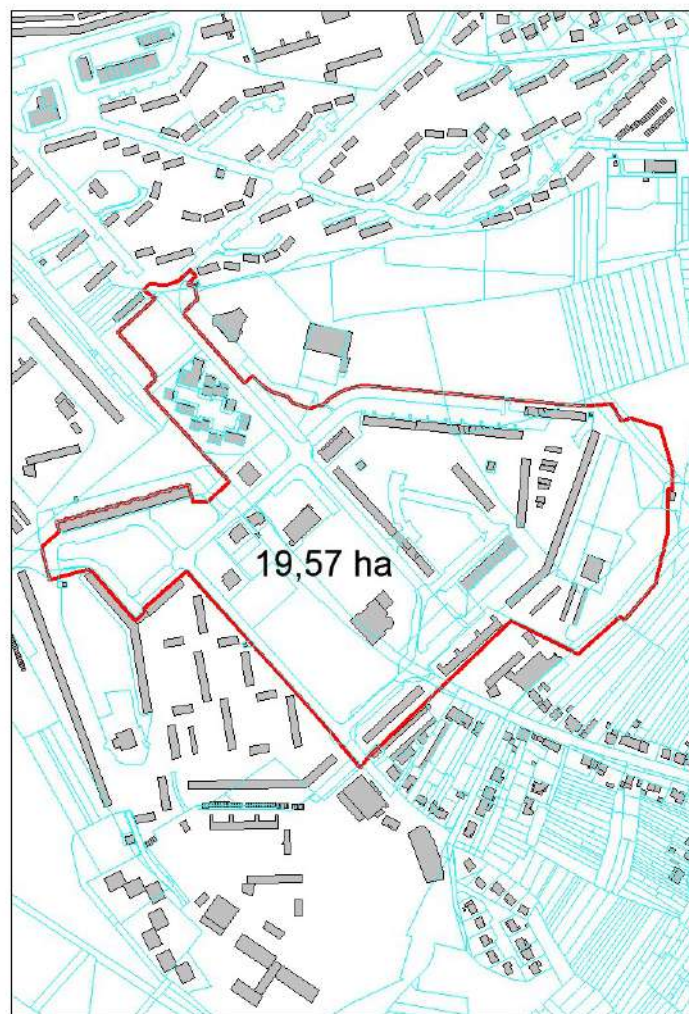
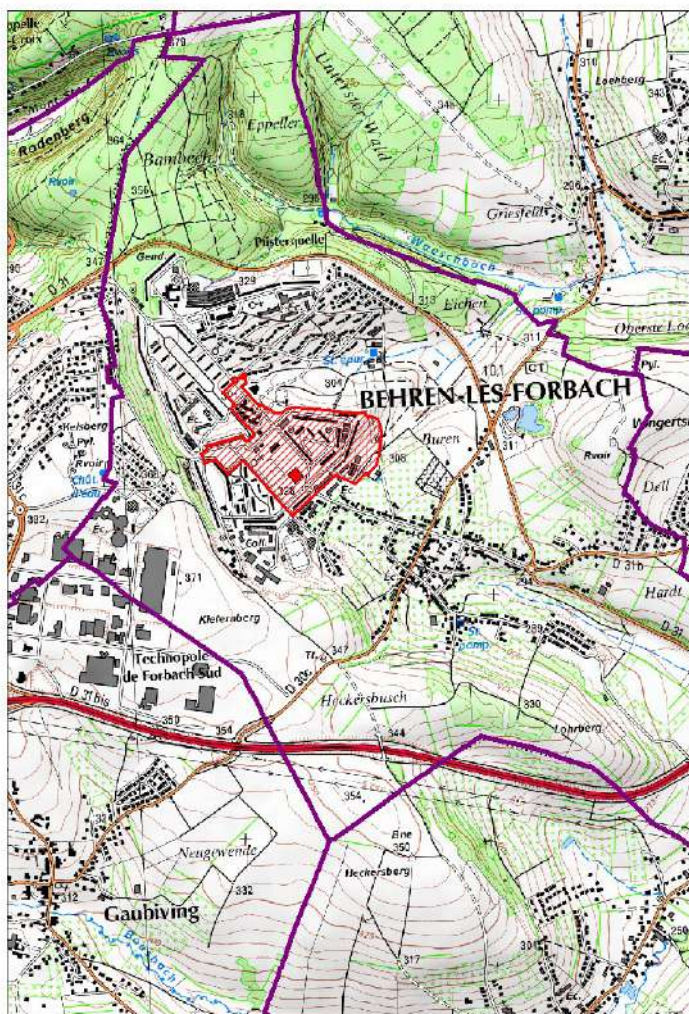
### PLANS DE SITUATION



## OBSERVATOIRE DES Z.A.C. DE LA MOSELLE (Zone d'Aménagement Concerté)

Commune(s) :	BEHREN-LES-FORBACH 57058 02	
Dénomination :	ZAC CŒUR DE VILLE	
Date de création :	23/10/2008	
Référent (initiateur)	BEHREN LES FORBACH	
Nom de l'Aménageur :	SEBL	
Surface mentionnée (en ha) :	19,57	
Nombre total de logements :	131	
Nombre de logements sociaux :	90	
Destinations de constructions : (art 151.27 du C.U.)	<ul style="list-style-type: none"> <li>- Exploitation agricole et forestière</li> <li>- Habitation</li> <li>- Commerce et activités de service</li> <li>- Equipements d'intérêt collectif et services publics</li> <li>- Autres activités des secteurs secondaire ou tertiaire</li> </ul>	<ul style="list-style-type: none"> <li>0,00 ha</li> <li>3,50 ha</li> <li>0,20 ha</li> <li>0,35 ha</li> <li>0,00 ha</li> </ul>

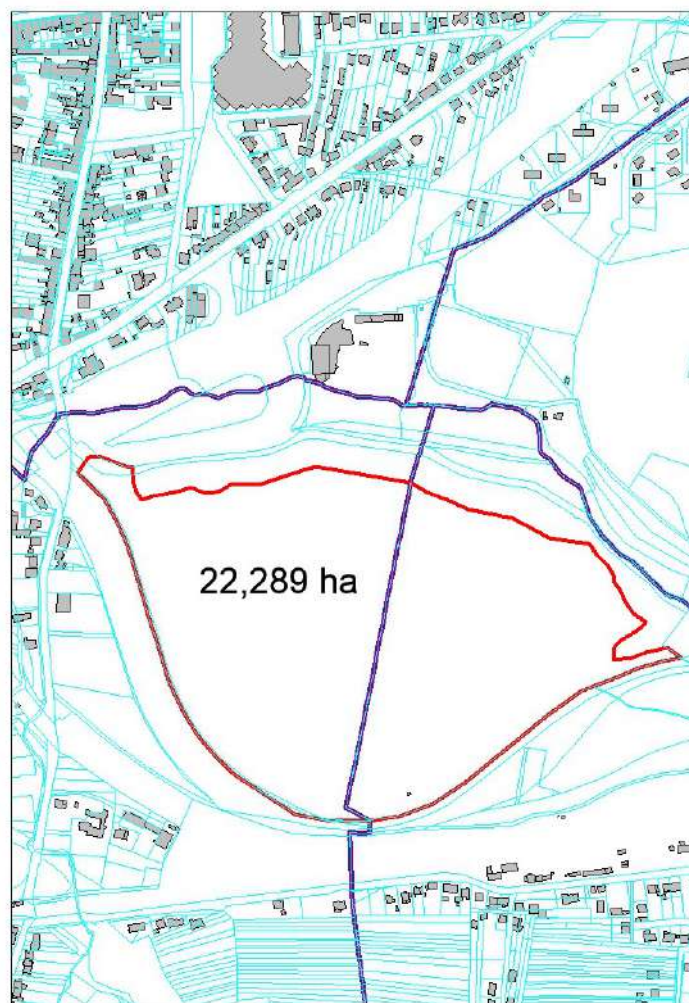
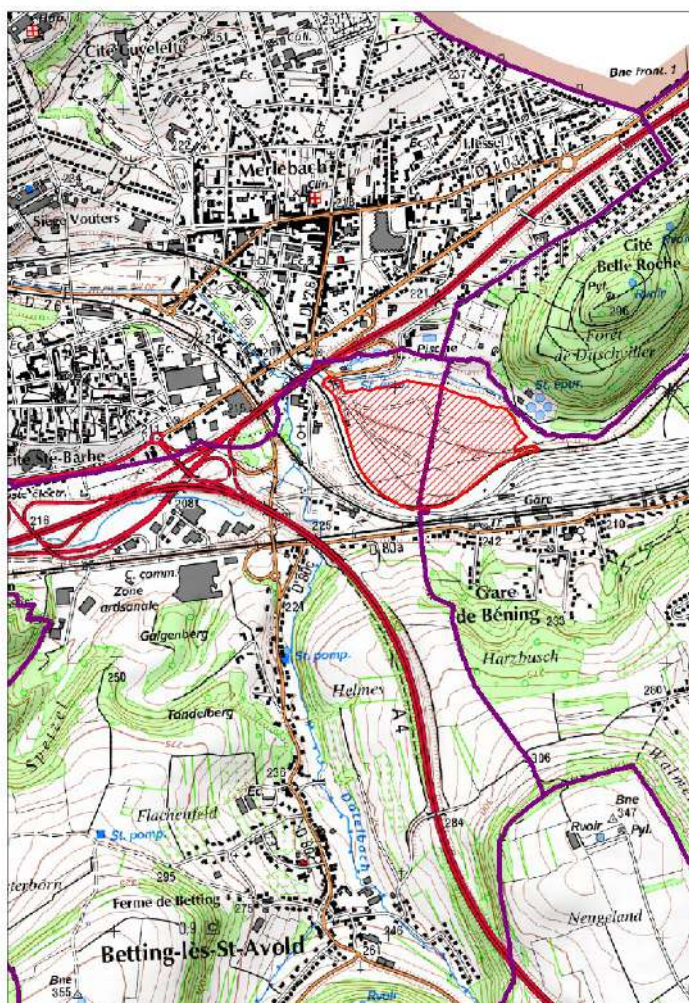
### PLANS DE SITUATION



## OBSERVATOIRE DES Z.A.C. DE LA MOSELLE (Zone d'Aménagement Concerté)

Commune(s) :	BETTING / BENING-LES-SAINT-AVOLD 57073 01	
Dénomination :	ZAC DU PARC D'ACTIVITES DE LA ROSSELLE	
Date de création :	13/12/2006	
Référent (initiateur)	CC DE FREYMING MERLEBACH	
Nom de l'Aménageur :	CC DE FREYMING MERLEBACH	
Surface mentionnée (en ha) :	22	
Nombre total de logements :	0	
Nombre de logements sociaux :	0	
Destinations de constructions : (art 151.27 du C.U.)	<ul style="list-style-type: none"> <li>- Exploitation agricole et forestière</li> <li>- Habitation</li> <li>- Commerce et activités de service</li> <li>- Equipements d'intérêt collectif et services publics</li> <li>- Autres activités des secteurs secondaire ou tertiaire</li> </ul>	<ul style="list-style-type: none"> <li>0,00 ha</li> <li>0,00 ha</li> <li>X ha</li> <li>X ha</li> <li>0,00 ha</li> </ul>

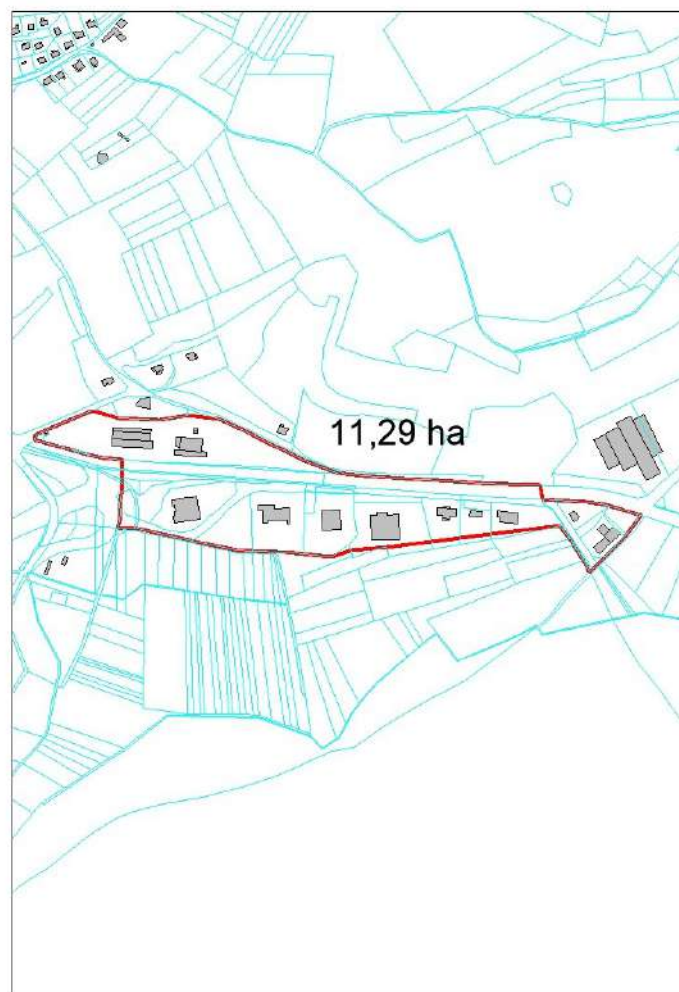
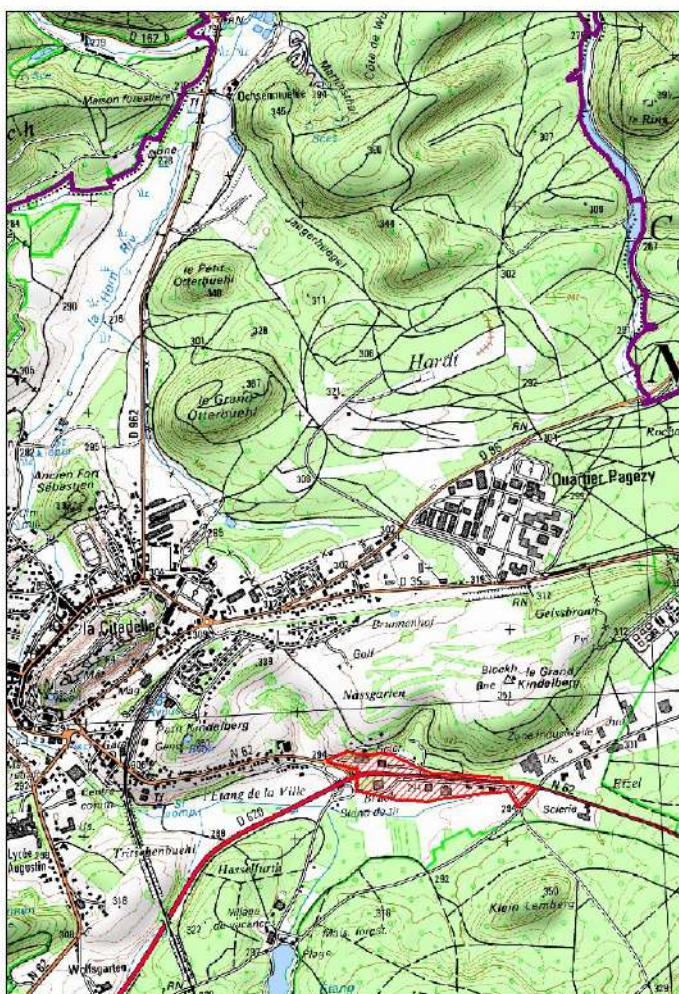
### PLANS DE SITUATION



## OBSERVATOIRE DES Z.A.C. DE LA MOSELLE (Zone d'Aménagement Concerté)

Commune(s) :	BITCHE 57089 01	
Dénomination :	ZAC "ROUTE DE STRASBOURG"	
Date de création :	18/06/1987	
Référent (initiateur)	BITCHE	
Nom de l'Aménageur :	COMMUNE DE BITCHE	
Surface mentionnée (en ha) :	11,18	
Nombre total de logements :	0	
Nombre de logements sociaux :	0	
Destinations de constructions : (art 151.27 du C.U.)	<ul style="list-style-type: none"> <li>- Exploitation agricole et forestière</li> <li>- Habitation</li> <li>- Commerce et activités de service</li> <li>- Equipements d'intérêt collectif et services publics</li> <li>- Autres activités des secteurs secondaire ou tertiaire</li> </ul>	<ul style="list-style-type: none"> <li>0,00 ha</li> <li>0,00 ha</li> <li>X ha</li> <li>X ha</li> <li>0,00 ha</li> </ul>

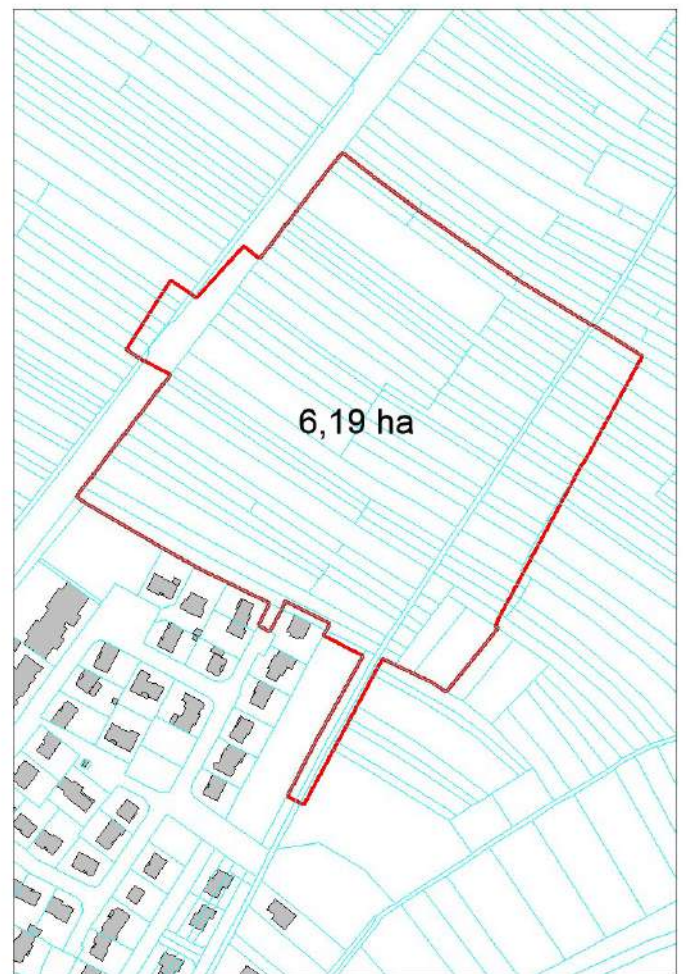
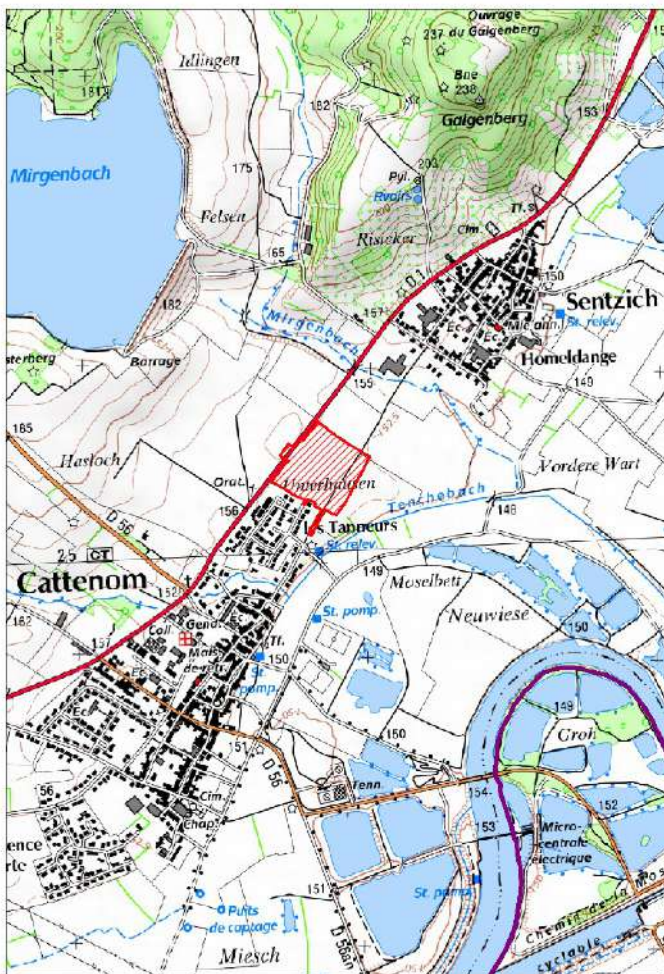
### PLANS DE SITUATION



## OBSERVATOIRE DES Z.A.C. DE LA MOSELLE (Zone d'Aménagement Concerté)

Commune(s) :	CATTENOM 57124 01	
Dénomination :	ZAC DES DANUBIENS	
Date de création :	18/05/2005	
Référent (initiateur)	COMMUNE DE CATTENOM	
Nom de l'Aménageur :	SODEVAM NORD LORRAINE	
Surface mentionnée (en ha) :	6,23	
Nombre total de logements :	65	
Nombre de logements sociaux :		
Destinations de constructions : (art 151.27 du C.U.)	<ul style="list-style-type: none"> <li>- Exploitation agricole et forestière</li> <li>- Habitation</li> <li>- Commerce et activités de service</li> <li>- Equipements d'intérêt collectif et services publics</li> <li>- Autres activités des secteurs secondaire ou tertiaire</li> </ul>	<ul style="list-style-type: none"> <li>0,00 ha</li> <li>3,50 ha</li> <li>0,00 ha</li> <li>0,71 ha</li> <li>0,00 ha</li> </ul>

### PLANS DE SITUATION

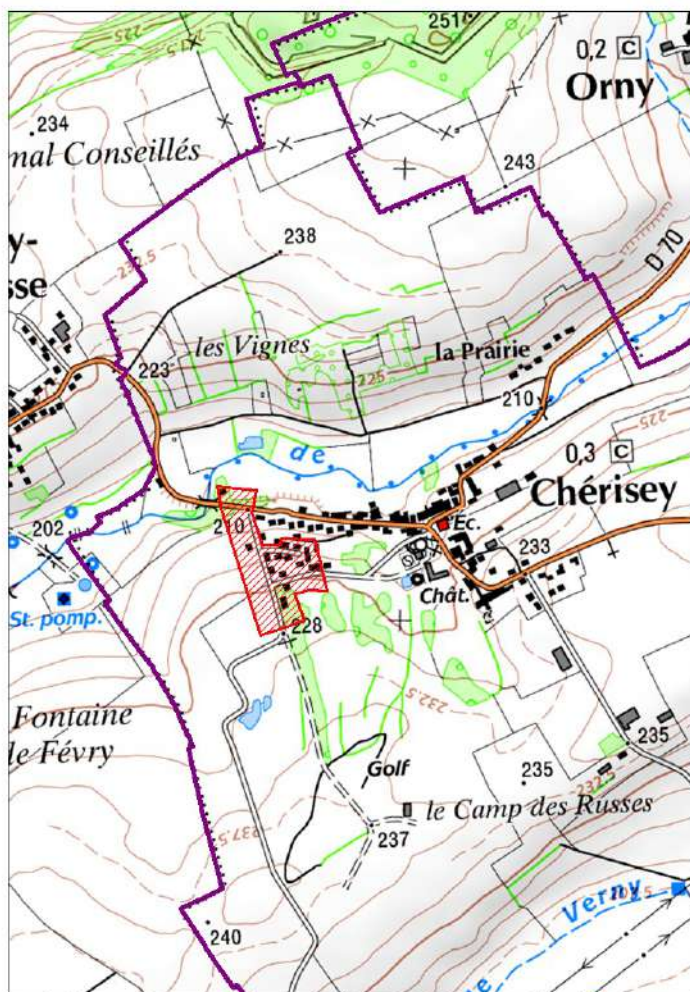




## OBSERVATOIRE DES Z.A.C. DE LA MOSELLE (Zone d'Aménagement Concerté)

Commune(s) :	CHERISEY 57139 01	
Dénomination :	ZAC DES CHENEVIÈRES	
Date de création :	27/06/1988	
Référent (initiateur)	CHERISEY	
Nom de l'Aménageur :	COMMUNE DE CHERISEY	
Surface mentionnée (en ha) :	2,5	
Nombre total de logements :		
Nombre de logements sociaux :		
Destinations de constructions : (art 151.27 du C.U.)	<ul style="list-style-type: none"> <li>- Exploitation agricole et forestière</li> <li>- Habitation</li> <li>- Commerce et activités de service</li> <li>- Equipements d'intérêt collectif et services publics</li> <li>- Autres activités des secteurs secondaire ou tertiaire</li> </ul>	<ul style="list-style-type: none"> <li>0,00 ha</li> <li>1,00 ha</li> <li>0,00 ha</li> <li>0,00 ha</li> <li>0,00 ha</li> </ul>

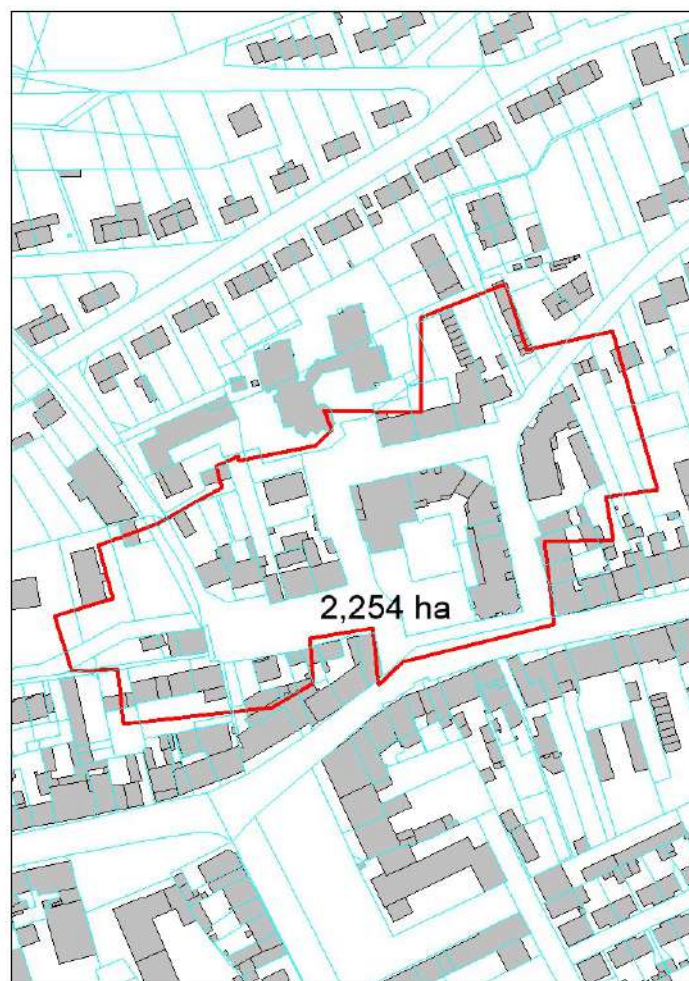
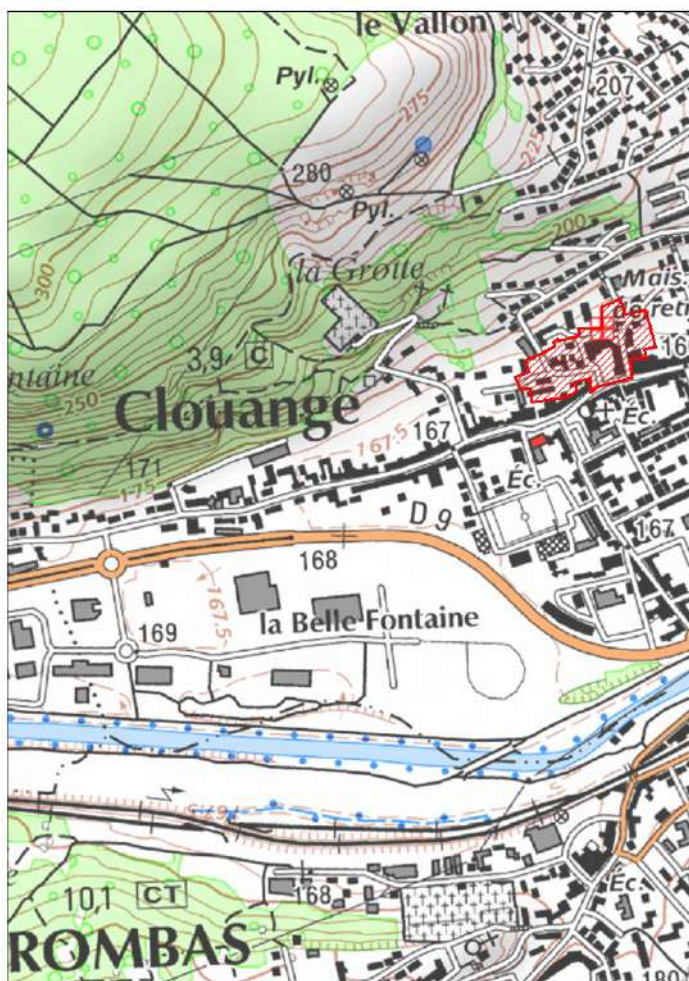
### PLANS DE SITUATION



## OBSERVATOIRE DES Z.A.C. DE LA MOSELLE (Zone d'Aménagement Concerté)

Commune(s) :	CLOUANGE 57143 01	
Dénomination :	ZAC DU VIEUX CENTRE	
Date de création :	19/02/1991	
Référent (initiateur)	CLOUANGE	
Nom de l'Aménageur :	Office Public de l'Habitat Metz Métropole	
Surface mentionnée (en ha) :	1,67	
Nombre total de logements :	4 maisons groupées	
Nombre de logements sociaux :	38	
Destinations de constructions : (art 151.27 du C.U.)	<ul style="list-style-type: none"> <li>- Exploitation agricole et forestière</li> <li>- Habitation</li> <li>- Commerce et activités de service</li> <li>- Equipements d'intérêt collectif et services publics</li> <li>- Autres activités des secteurs secondaire ou tertiaire</li> </ul>	<ul style="list-style-type: none"> <li>0,00 ha</li> <li>0,07 ha</li> <li>0,06 ha</li> <li>0,00 ha</li> <li>0,00 ha</li> </ul>

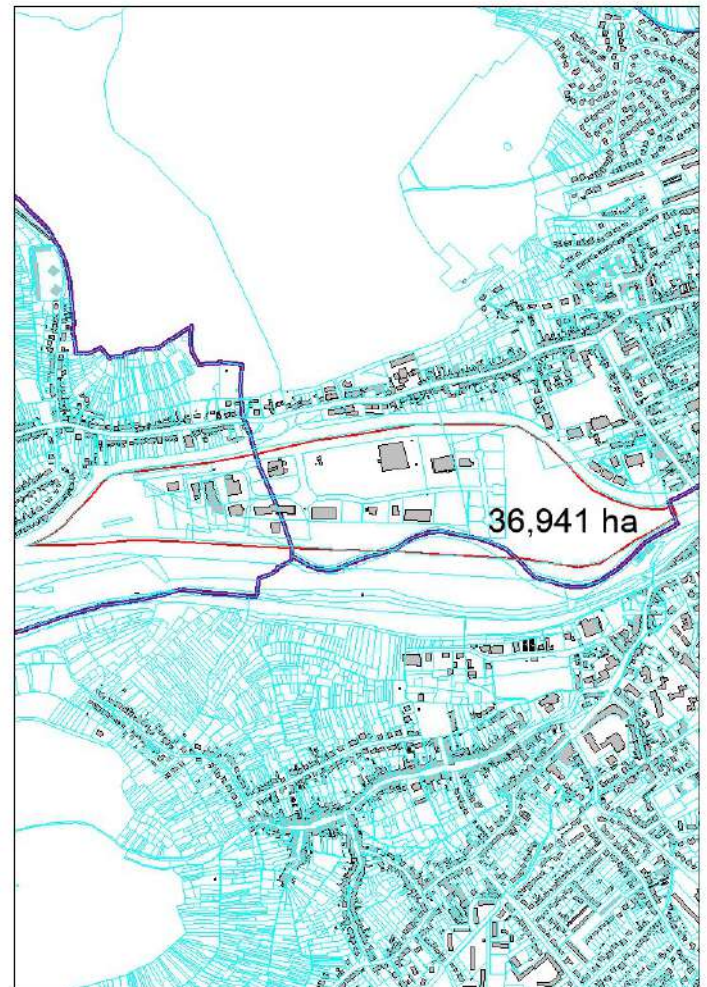
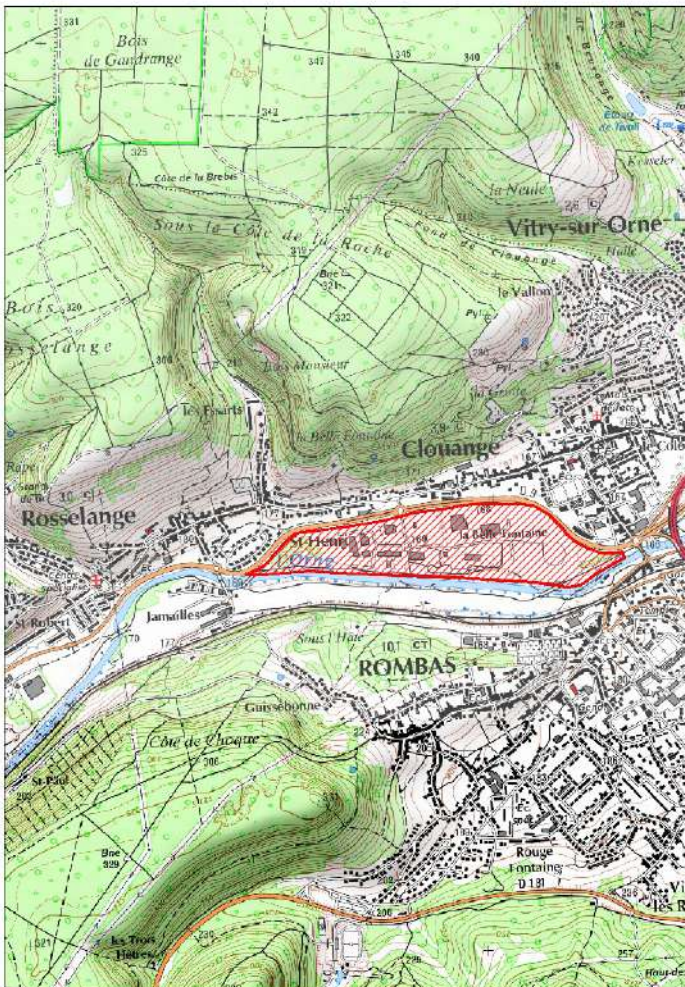
### PLANS DE SITUATION



## OBSERVATOIRE DES Z.A.C. DE LA MOSELLE (Zone d'Aménagement Concerté)

Commune(s) :	CLOUANGE / ROSSELANGE / ROMBAS 57143 02	
Dénomination :	PARC COMMUNAUTAIRE D'ACTIVITES BELLE FONTAINE (ancienne ZAC DE LA PLAINE)	
Date de création :	12/05/1993	
Réfèrent (initiateur)	S.I.I.V.O.	
Nom de l'Aménageur :	CC PAYS ORNE-MOSELLE	
Surface mentionnée (en ha) :	38,5	
Nombre total de logements :	0	
Nombre de logements sociaux :	0	
Destinations de constructions : (art 151.27 du C.U.)	<ul style="list-style-type: none"> <li>- Exploitation agricole et forestière</li> <li>- Habitation</li> <li>- Commerce et activités de service</li> <li>- Equipements d'intérêt collectif et services publics</li> <li>- Autres activités des secteurs secondaire ou tertiaire</li> </ul>	<ul style="list-style-type: none"> <li>0,00 ha</li> <li>0,00 ha</li> <li>9,00 ha</li> <li>0,30 ha</li> <li>7,50 ha</li> </ul>

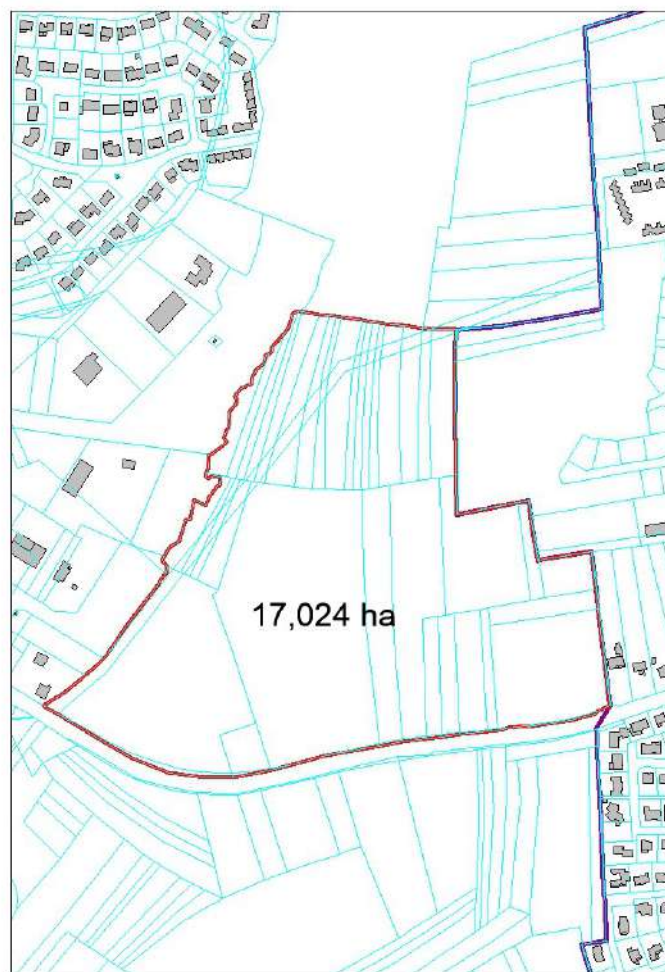
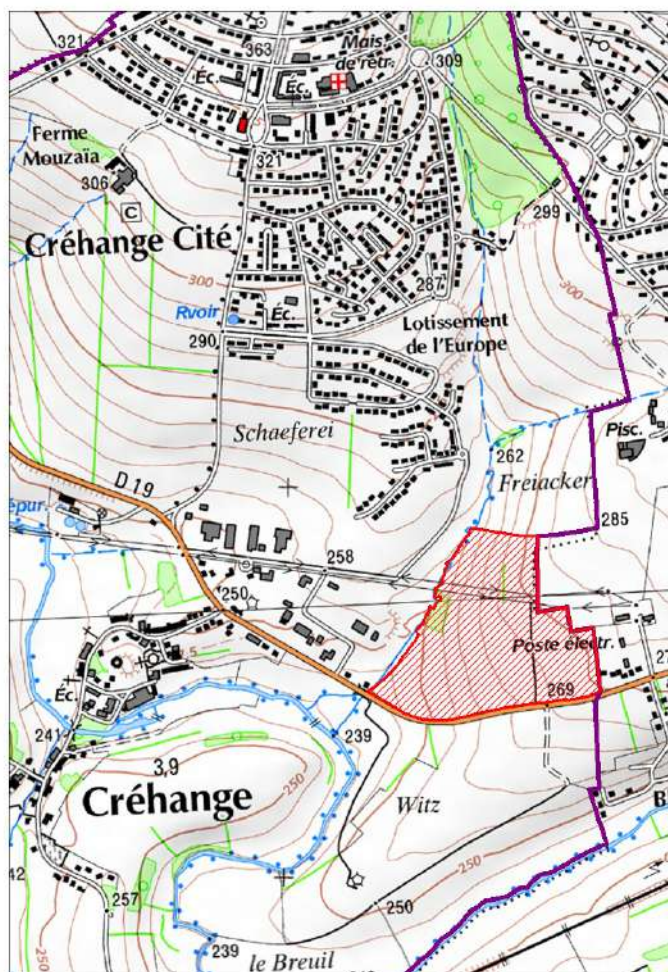
### PLANS DE SITUATION



## OBSERVATOIRE DES Z.A.C. DE LA MOSELLE (Zone d'Aménagement Concerté)

Commune(s) :	CREHANGE 57159 01	
Dénomination :	ZAC ZONE ARTISANALE INTERCOMMUNALE	
Date de création :	26/02/2020	
Référent (initiateur)	CC DU DISTRICT URBAIN DE FAULQUEMONT	
Nom de l'Aménageur :	(non encore désigné)	
Surface mentionnée (en ha) :	17	
Nombre total de logements :	0	
Nombre de logements sociaux :	0	
Destinations de constructions : (art 151.27 du C.U.)	<ul style="list-style-type: none"> <li>- Exploitation agricole et forestière</li> <li>- Habitation</li> <li>- Commerce et activités de service</li> <li>- Equipements d'intérêt collectif et services publics</li> <li>- Autres activités des secteurs secondaire ou tertiaire</li> </ul>	<ul style="list-style-type: none"> <li>0,00 ha</li> <li>0,00 ha</li> <li>17,00 ha</li> <li>0,00 ha</li> <li>0,00 ha</li> </ul>

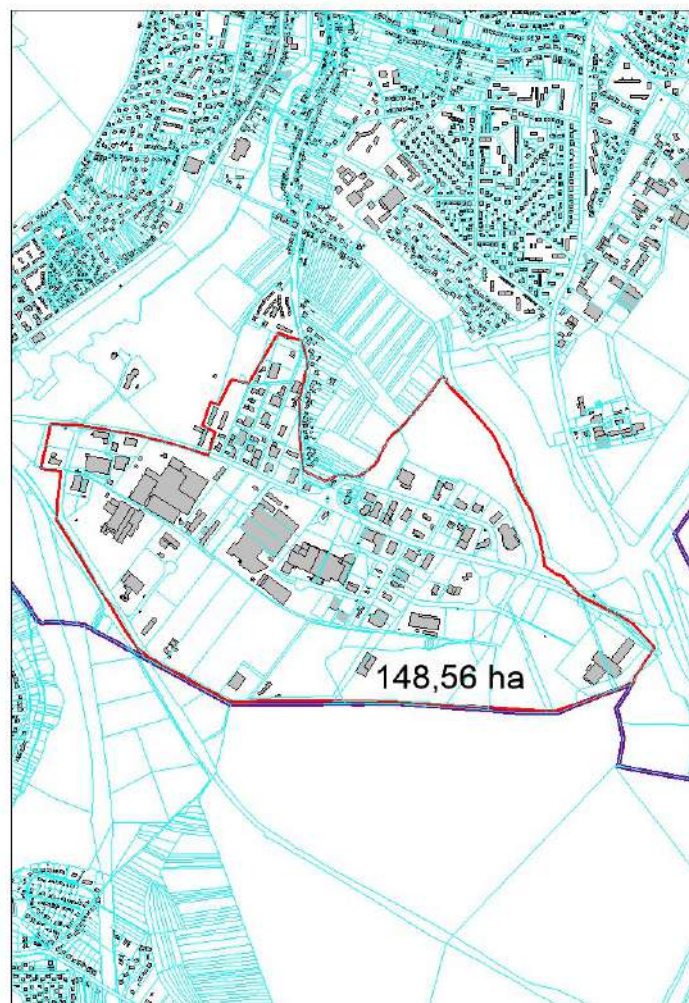
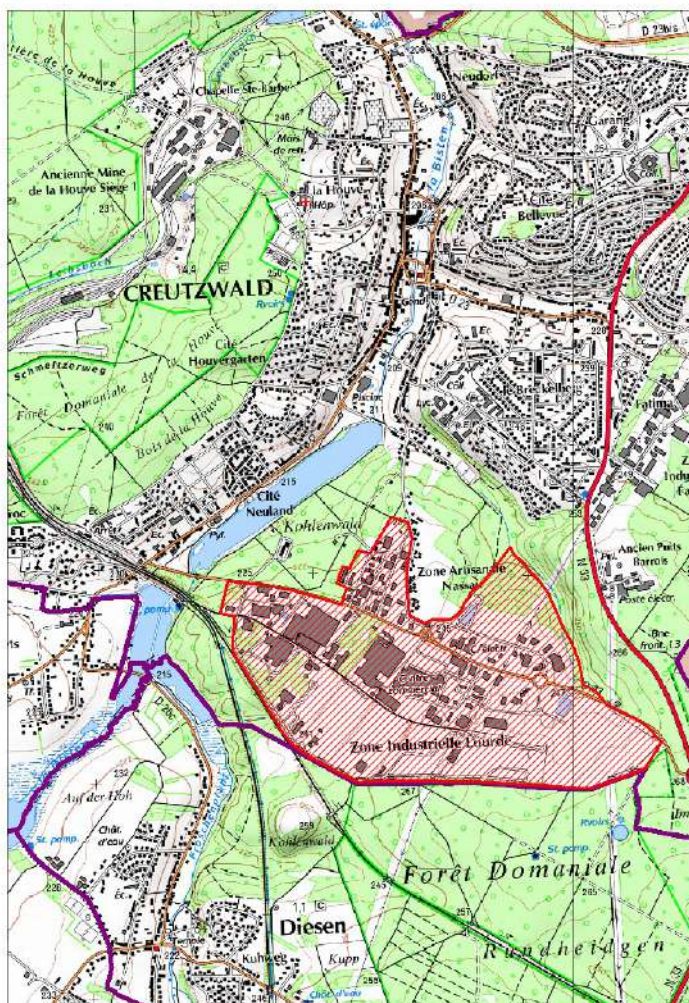
### PLANS DE SITUATION



## OBSERVATOIRE DES Z.A.C. DE LA MOSELLE (Zone d'Aménagement Concerté)

Commune(s) :	CREUTZWALD 57160 01	
Dénomination :	PARC D'ACTIVITES SUD	
Date de création :	25/02/1994	
Référent (initiateur)	CC DU WARNDT	
Nom de l'Aménageur :	SEBL / CC DU WARNDT	
Surface mentionnée (en ha) :	133	
Nombre total de logements :	0	
Nombre de logements sociaux :	0	
Destinations de constructions : (art 151.27 du C.U.)	<ul style="list-style-type: none"> <li>- Exploitation agricole et forestière</li> <li>- Habitation</li> <li>- Commerce et activités de service</li> <li>- Equipements d'intérêt collectif et services publics</li> <li>- Autres activités des secteurs secondaire ou tertiaire</li> </ul>	<ul style="list-style-type: none"> <li>0,00 ha</li> <li>0,00 ha</li> <li>X ha</li> <li>X ha</li> <li>X ha</li> </ul>

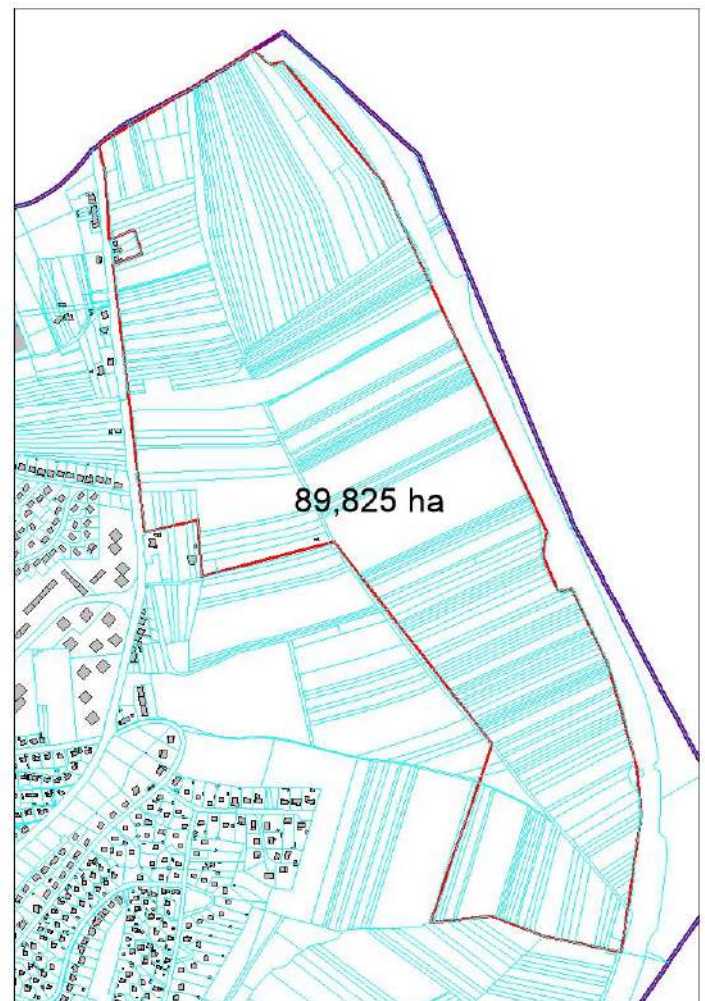
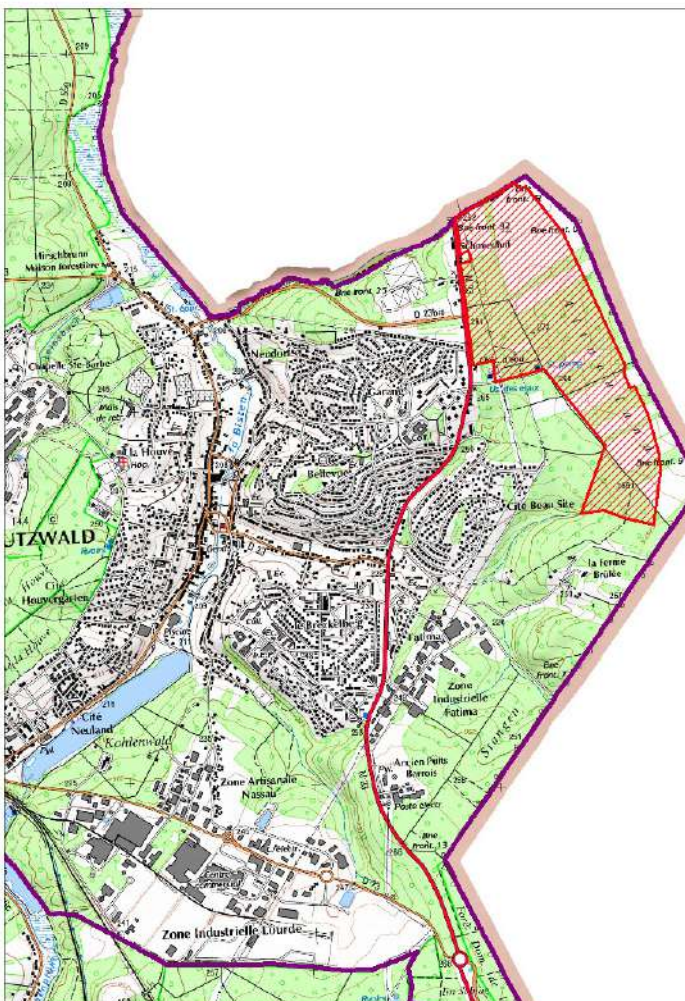
### PLANS DE SITUATION



## OBSERVATOIRE DES Z.A.C. DE LA MOSELLE (Zone d'Aménagement Concerté)

Commune(s) :	CREUTZWALD 57160 02	
Dénomination :	ZAC DU WARNDTPARK	
Date de création :	07/07/2011	
Référent (initiateur)	CC DU WARNDT	
Nom de l'Aménageur :	SODEVAM / CC DU WARNDT	
Surface mentionnée (en ha) :	91	
Nombre total de logements :		
Nombre de logements sociaux :	0	
Destinations de constructions : (art 151.27 du C.U.)	<ul style="list-style-type: none"> <li>- Exploitation agricole et forestière</li> <li>- Habitation</li> <li>- Commerce et activités de service</li> <li>- Equipements d'intérêt collectif et services publics</li> <li>- Autres activités des secteurs secondaire ou tertiaire</li> </ul>	<ul style="list-style-type: none"> <li>0,00 ha</li> <li>X ha</li> <li>X ha</li> <li>X ha</li> <li>X ha</li> </ul>

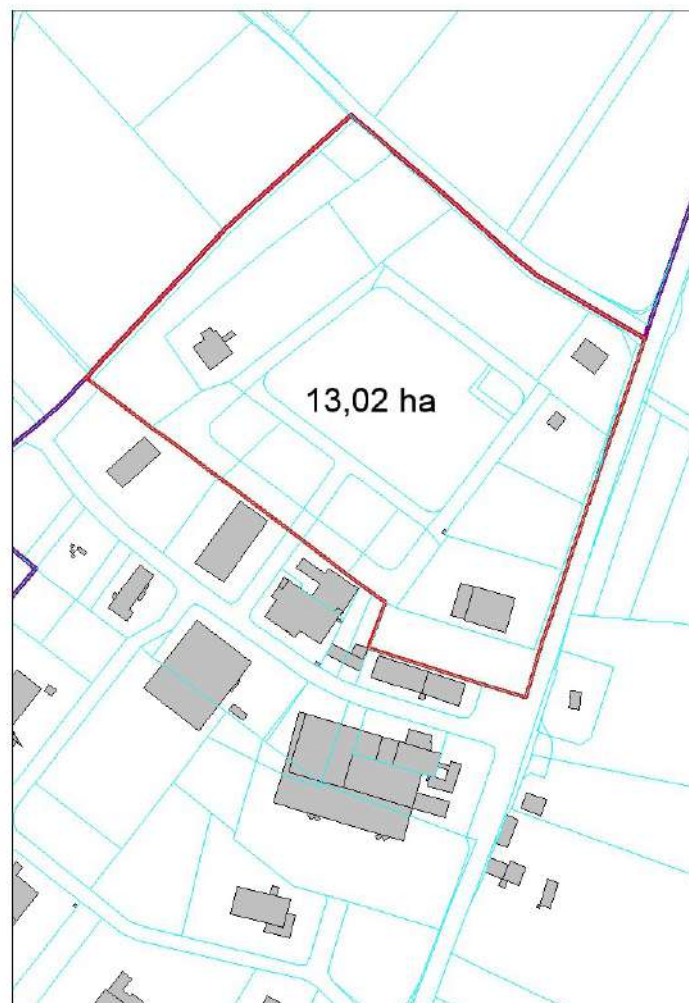
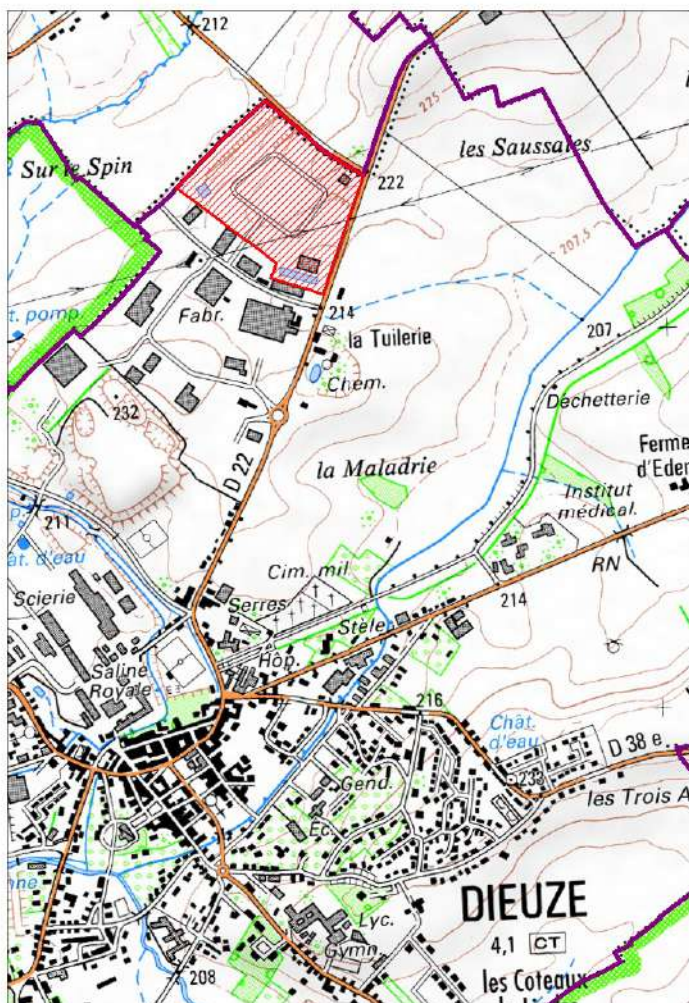
### PLANS DE SITUATION



## OBSERVATOIRE DES Z.A.C. DE LA MOSELLE (Zone d'Aménagement Concerté)

Commune(s) :	DIEUZE 57177 01	
Dénomination :	ZAC DIEUZE 1	
Date de création :	21/12/1992	
Référent (initiateur)	DIEUZE	
Nom de l'Aménageur :	COMMUNE DE DIEUZE	
Surface mentionnée (en ha) :	12,9	
Nombre total de logements :		
Nombre de logements sociaux :	0	
Destinations de constructions : (art 151.27 du C.U.)	<ul style="list-style-type: none"> <li>- Exploitation agricole et forestière</li> <li>- Habitation</li> <li>- Commerce et activités de service</li> <li>- Equipements d'intérêt collectif et services publics</li> <li>- Autres activités des secteurs secondaire ou tertiaire</li> </ul>	<ul style="list-style-type: none"> <li>0,00 ha</li> <li>0,00 ha</li> <li>0,00 ha</li> <li>0,00 ha</li> <li>X ha</li> </ul>

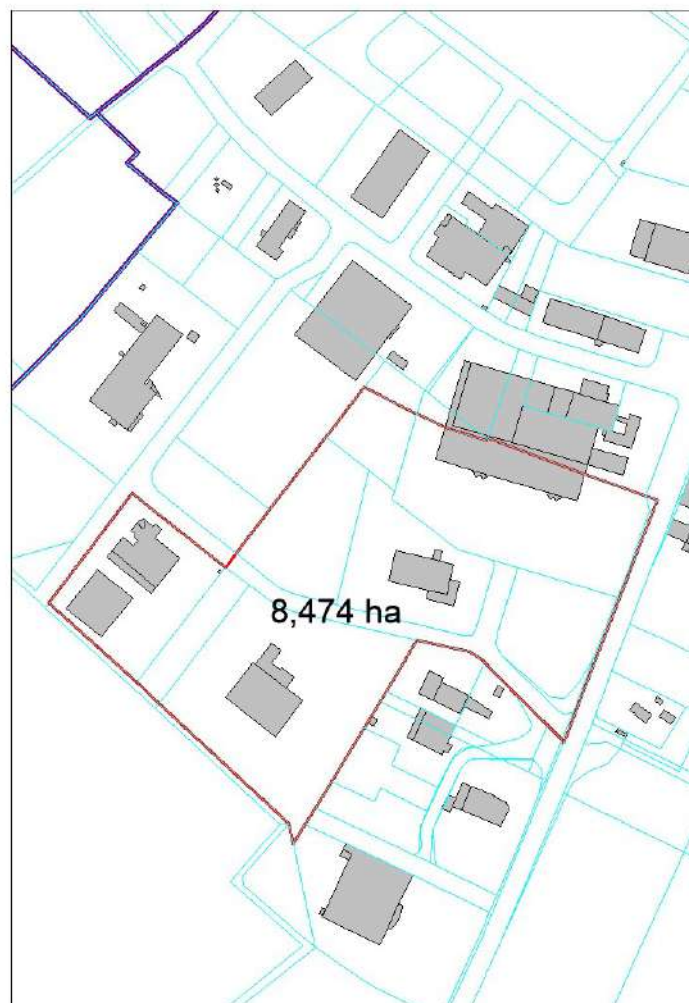
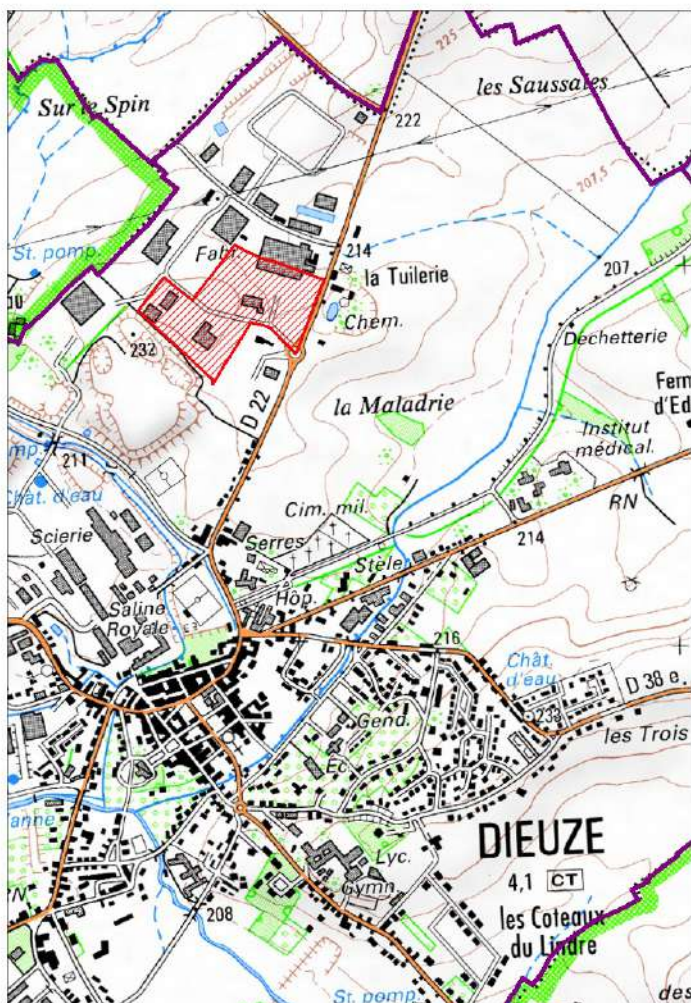
### PLANS DE SITUATION



## OBSERVATOIRE DES Z.A.C. DE LA MOSELLE (Zone d'Aménagement Concerté)

Commune(s) :	DIEUZE 57177 02	
Dénomination :	ZAC DIEUZE 2	
Date de création :	21/12/1992	
Référent (initiateur)	DIEUZE	
Nom de l'Aménageur :	COMMUNE DE DIEUZE	
Surface mentionnée (en ha) :	9,22	
Nombre total de logements :		
Nombre de logements sociaux :	0	
Destinations de constructions : (art 151.27 du C.U.)	<ul style="list-style-type: none"> <li>- Exploitation agricole et forestière</li> <li>- Habitation</li> <li>- Commerce et activités de service</li> <li>- Equipements d'intérêt collectif et services publics</li> <li>- Autres activités des secteurs secondaire ou tertiaire</li> </ul>	<ul style="list-style-type: none"> <li>0,00 ha</li> <li>0,00 ha</li> <li>X ha</li> <li>0,00 ha</li> <li>X ha</li> </ul>

### PLANS DE SITUATION

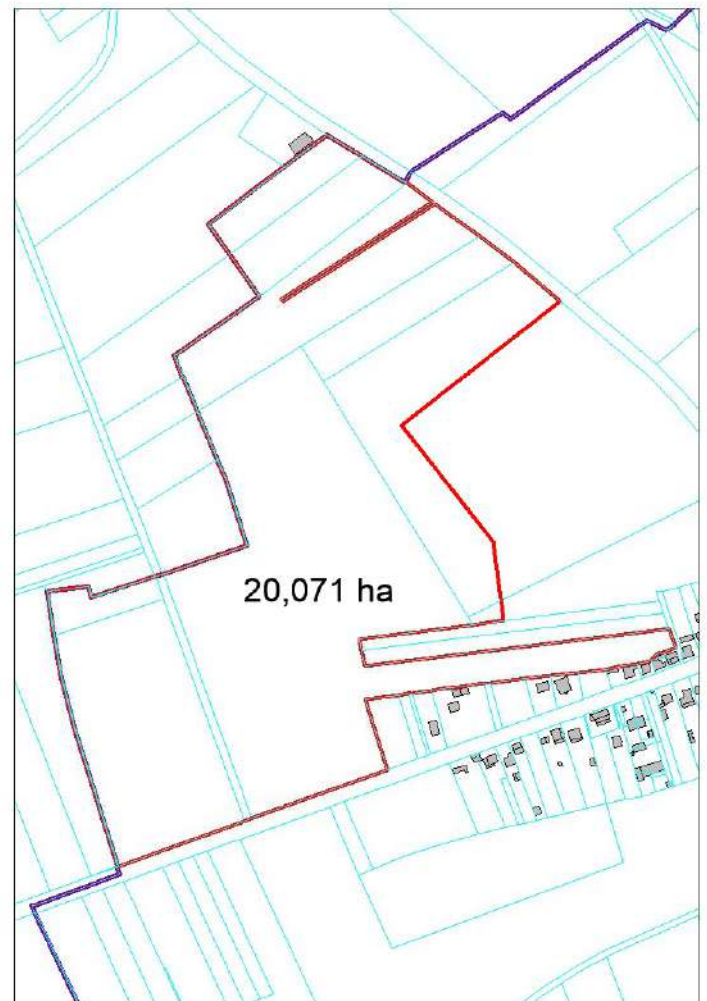
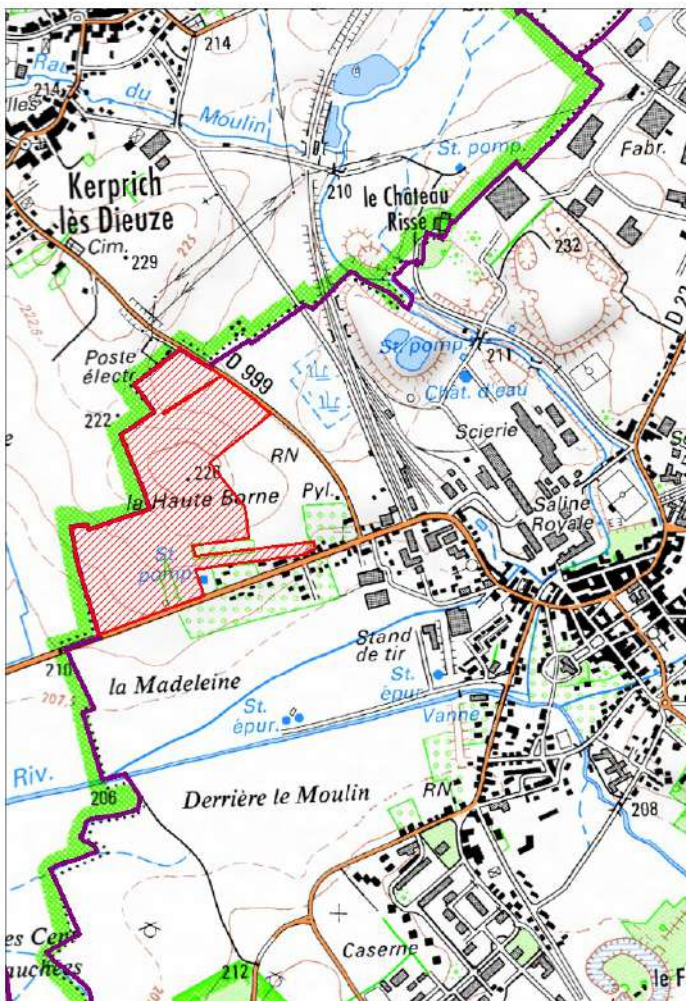




## OBSERVATOIRE DES Z.A.C. DE LA MOSELLE (Zone d'Aménagement Concerté)

Commune(s) :	DIEUZE 57177 03	
Dénomination :	ZAC LA SABLONNIERE	
Date de création :	23/10/2017	
Référent (initiateur)	CC DU SAULNOIS	
Nom de l'Aménageur :	SEBL	
Surface mentionnée (en ha) :	21	
Nombre total de logements :		
Nombre de logements sociaux :		
Destinations de constructions : (art 151.27 du C.U.)	<ul style="list-style-type: none"> <li>- Exploitation agricole et forestière</li> <li>- Habitation</li> <li>- Commerce et activités de service</li> <li>- Equipements d'intérêt collectif et services publics</li> <li>- Autres activités des secteurs secondaire ou tertiaire</li> </ul>	<ul style="list-style-type: none"> <li>0,00 ha</li> <li>0,00 ha</li> <li>X ha</li> <li>0,00 ha</li> <li>X ha</li> </ul>

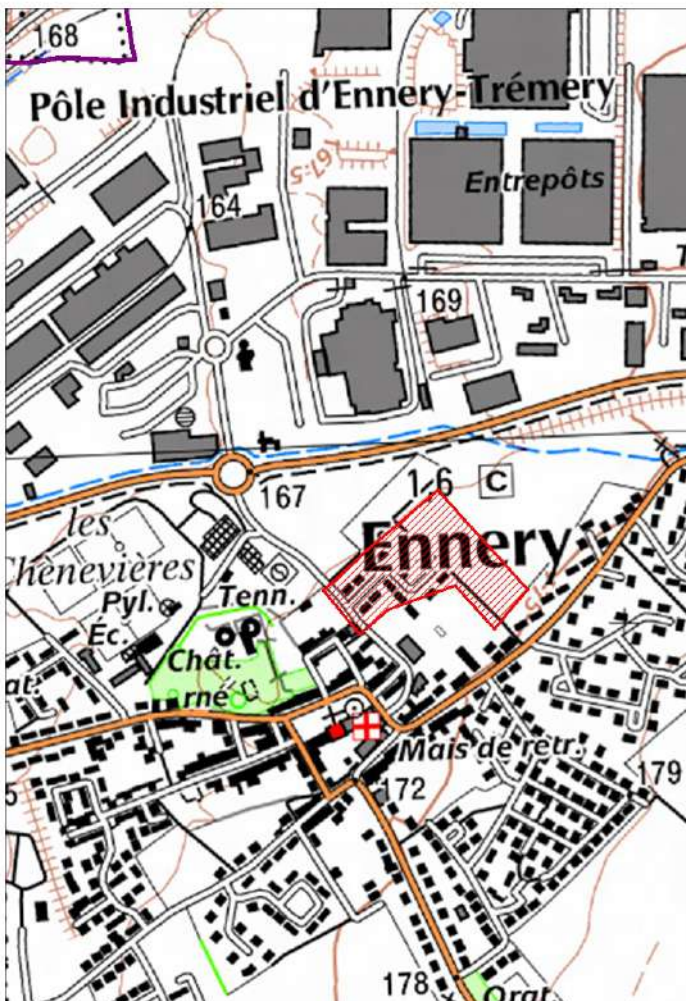
### PLANS DE SITUATION



## OBSERVATOIRE DES Z.A.C. DE LA MOSELLE (Zone d'Aménagement Concerté)

Commune(s) :	ENNERY 57193 02	
Dénomination :	ZAC DU BREUIL	
Date de création :	25/01/1996	
Référent (initiateur)	ENNERY	
Nom de l'Aménageur :	SEBL	
Surface mentionnée (en ha) :		
Nombre total de logements :	13	
Nombre de logements sociaux :	0	
Destinations de constructions : (art 151.27 du C.U.)	<ul style="list-style-type: none"> <li>- Exploitation agricole et forestière</li> <li>- Habitation</li> <li>- Commerce et activités de service</li> <li>- Equipements d'intérêt collectif et services publics</li> <li>- Autres activités des secteurs secondaire ou tertiaire</li> </ul>	0,00 ha X ha 0,00 ha 0,00 ha 0,00 ha

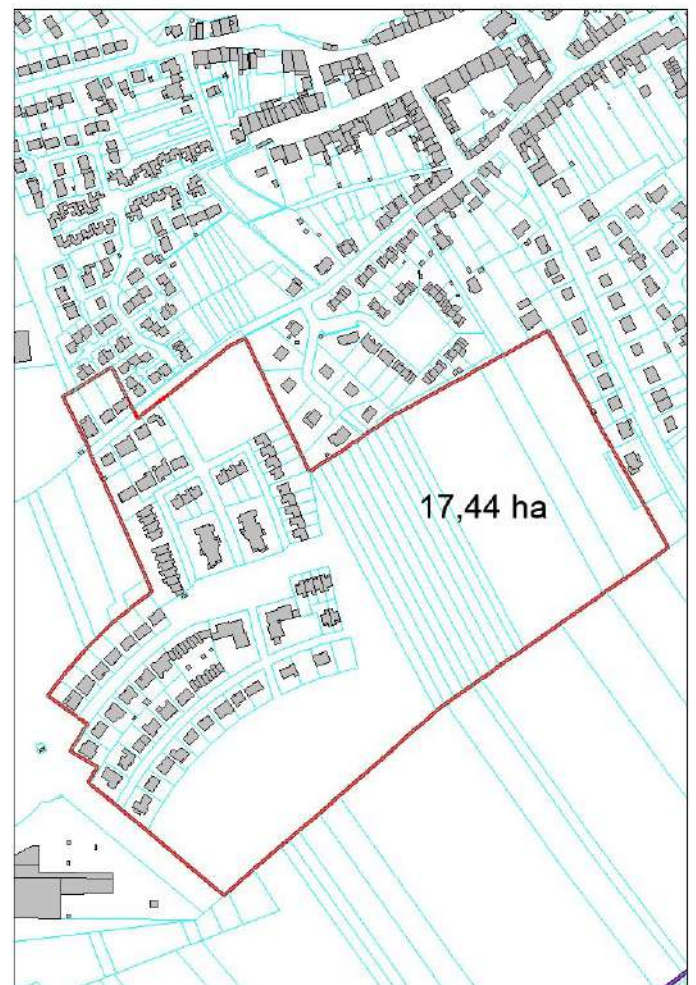
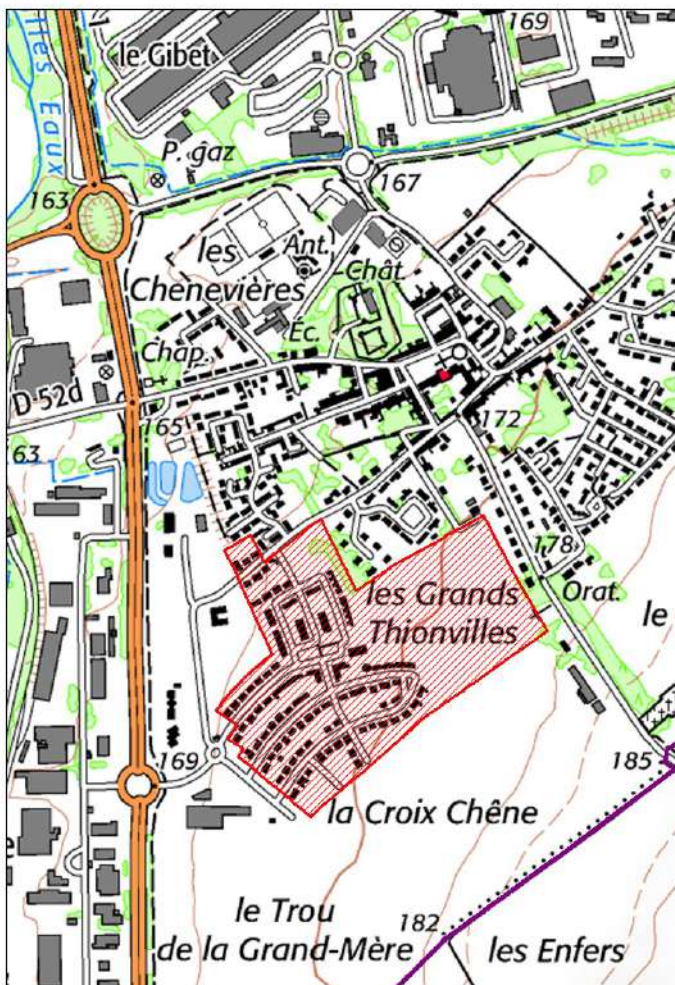
### PLANS DE SITUATION



## OBSERVATOIRE DES Z.A.C. DE LA MOSELLE (Zone d'Aménagement Concerté)

Commune(s) :	ENNERY 57193 03	
Dénomination :	ZAC D'HABITAT DES BEGNNES	
Date de création :	27/09/2005	
Référent (initiateur)	VILLE D'ENNERY	
Nom de l'Aménageur :	EURO MOSELLE DEVELOPPEMENT	
Surface mentionnée (en ha) :	17,66	
Nombre total de logements :		
Nombre de logements sociaux :		
Destinations de constructions : (art 151.27 du C.U.)	<ul style="list-style-type: none"> <li>- Exploitation agricole et forestière</li> <li>- Habitation</li> <li>- Commerce et activités de service</li> <li>- Equipements d'intérêt collectif et services publics</li> <li>- Autres activités des secteurs secondaire ou tertiaire</li> </ul>	<ul style="list-style-type: none"> <li>0,00 ha</li> <li>X ha</li> <li>0,00 ha</li> <li>X ha</li> <li>0,00 ha</li> </ul>

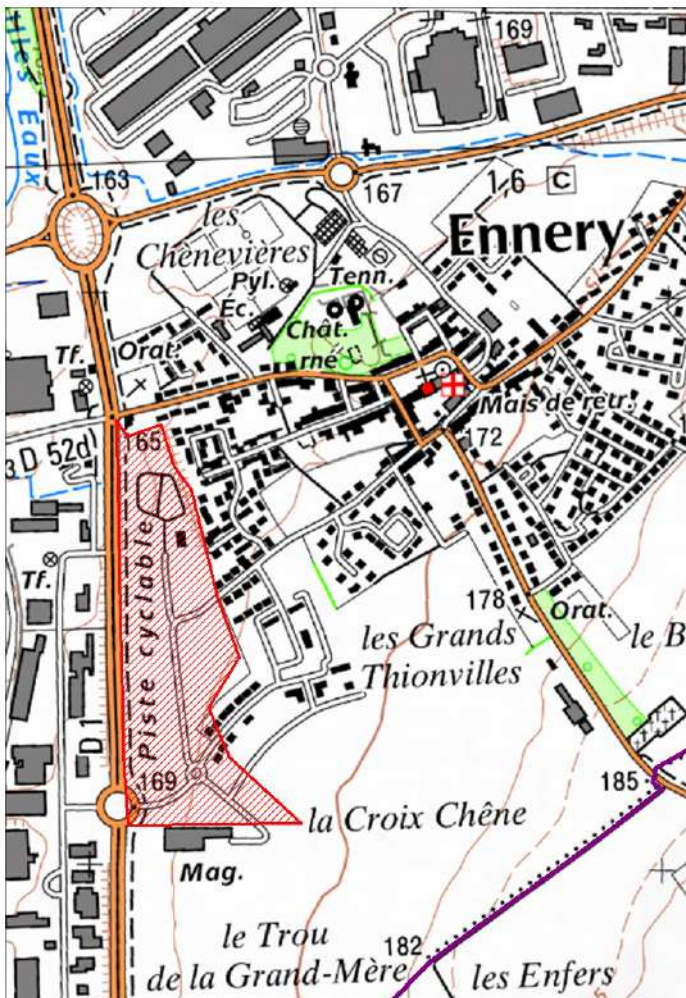
### PLANS DE SITUATION



## OBSERVATOIRE DES Z.A.C. DE LA MOSELLE (Zone d'Aménagement Concerté)

Commune(s) :	ENNERY 57193 04	
Dénomination :	ZAC D'ACTIVITES DES BEGNNES	
Date de création :	14/10/2004	
Référent (initiateur)	CC RIVES DE MOSELLE (anciennement CC de Maizières-les-Metz)	
Nom de l'Aménageur :	EURO MOSELLE DEVELOPPEMENT	
Surface mentionnée (en ha) :	11,05	
Nombre total de logements :	0	
Nombre de logements sociaux :	0	
Destinations de constructions : (art 151.27 du C.U.)	<ul style="list-style-type: none"> <li>- Exploitation agricole et forestière</li> <li>- Habitation</li> <li>- Commerce et activités de service</li> <li>- Equipements d'intérêt collectif et services publics</li> <li>- Autres activités des secteurs secondaire ou tertiaire</li> </ul>	<ul style="list-style-type: none"> <li>0,00 ha</li> <li>0,00 ha</li> <li>X ha</li> <li>X ha</li> <li>X ha</li> </ul>

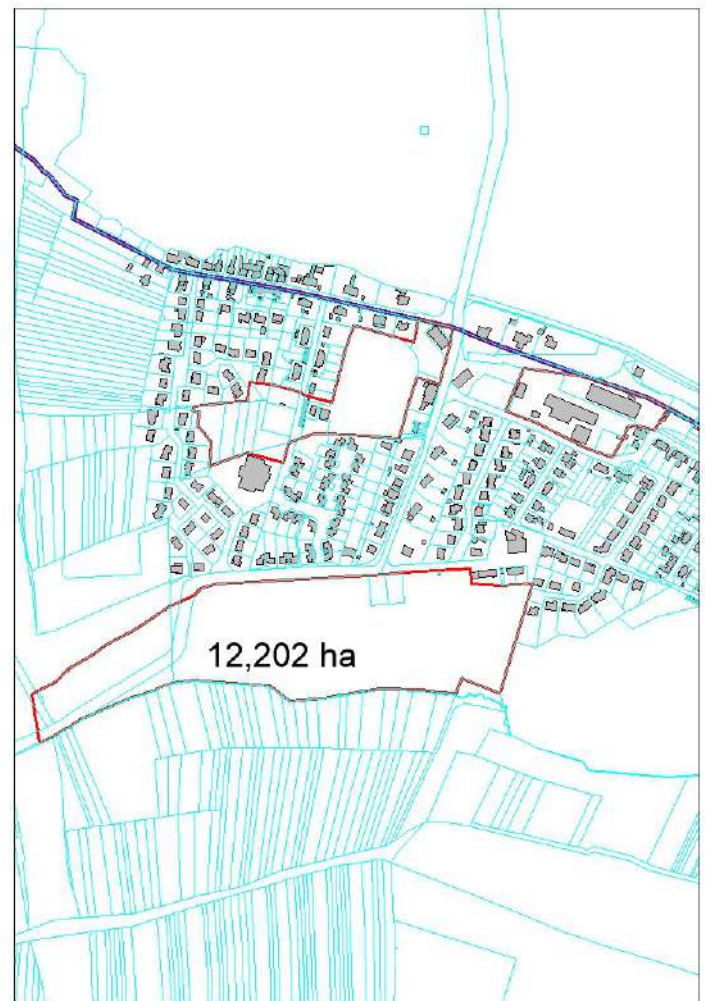
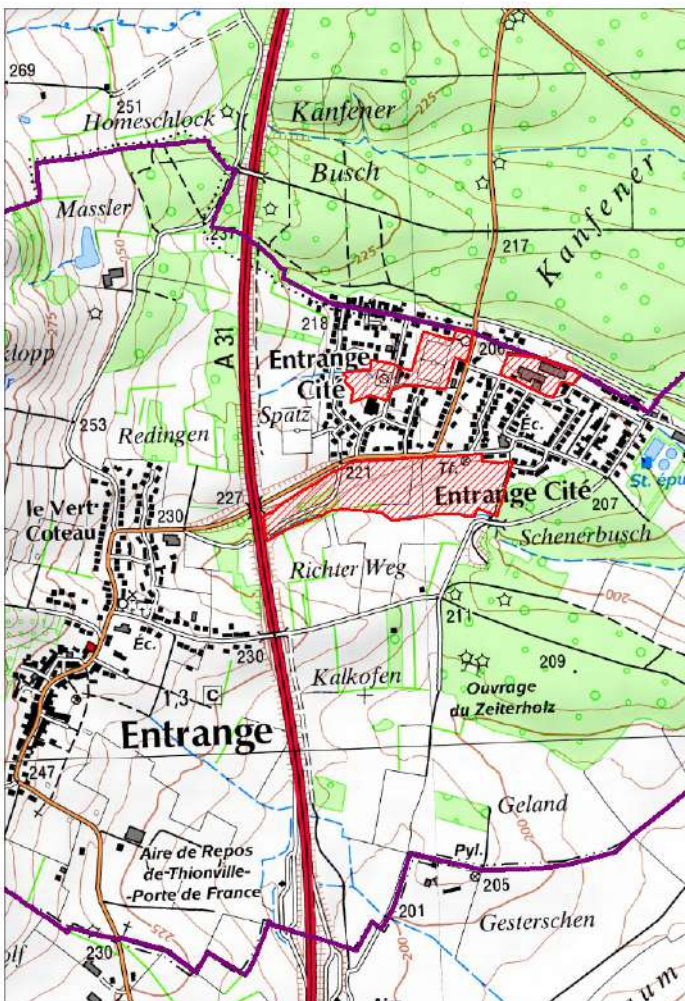
### PLANS DE SITUATION



## OBSERVATOIRE DES Z.A.C. DE LA MOSELLE (Zone d'Aménagement Concerté)

Commune(s) :	ENTRANGE 57194 01	
Dénomination :	ZAC MULTISITES DES OISEAUX	
Date de création :	01/02/2012	
Référent (initiateur)	ENTRANGE	
Nom de l'Aménageur :	SODEVAM	
Surface mentionnée (en ha) :		
Nombre total de logements :		
Nombre de logements sociaux :		
Destinations de constructions : (art 151.27 du C.U.)	<ul style="list-style-type: none"> <li>- Exploitation agricole et forestière</li> <li>- Habitation</li> <li>- Commerce et activités de service</li> <li>- Equipements d'intérêt collectif et services publics</li> <li>- Autres activités des secteurs secondaire ou tertiaire</li> </ul>	<ul style="list-style-type: none"> <li>0,00 ha</li> <li>X ha</li> <li>X ha</li> <li>0,00 ha</li> <li>0,00 ha</li> </ul>

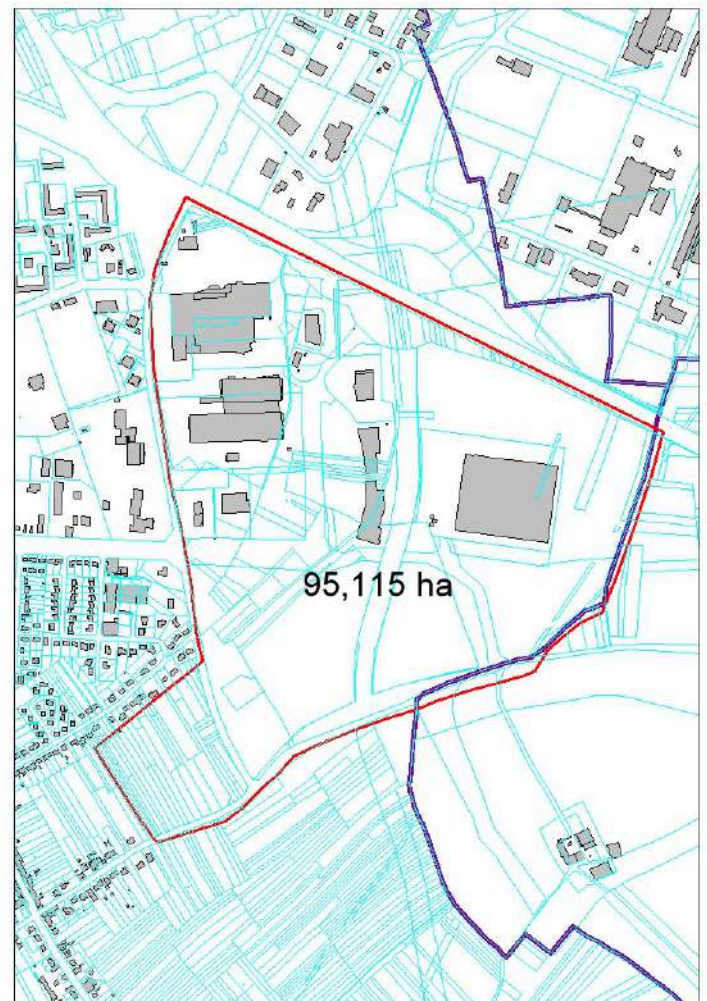
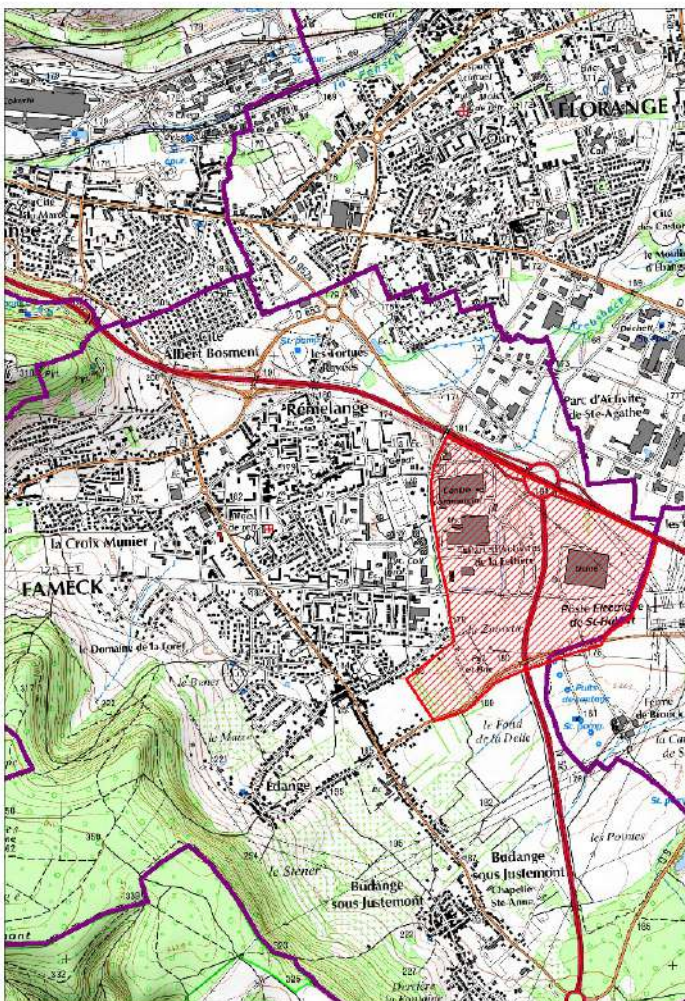
### PLANS DE SITUATION



## OBSERVATOIRE DES Z.A.C. DE LA MOSELLE (Zone d'Aménagement Concerté)

Commune(s) :	FAMECK 57206 01	
Dénomination :	ZAC DE LA FELTIERE	
Date de création :	19/05/1992	
Référent (initiateur)	FAMECK	
Nom de l'Aménageur :	SEBL	
Surface mentionnée (en ha) :	92,3	
Nombre total de logements :	0	
Nombre de logements sociaux :	0	
Destinations de constructions : (art 151.27 du C.U.)	<ul style="list-style-type: none"> <li>- Exploitation agricole et forestière</li> <li>- Habitation</li> <li>- Commerce et activités de service</li> <li>- Equipements d'intérêt collectif et services publics</li> <li>- Autres activités des secteurs secondaire ou tertiaire</li> </ul>	<ul style="list-style-type: none"> <li>0,00 ha</li> <li>0,00 ha</li> <li>X ha</li> <li>X ha</li> <li>X ha</li> </ul>

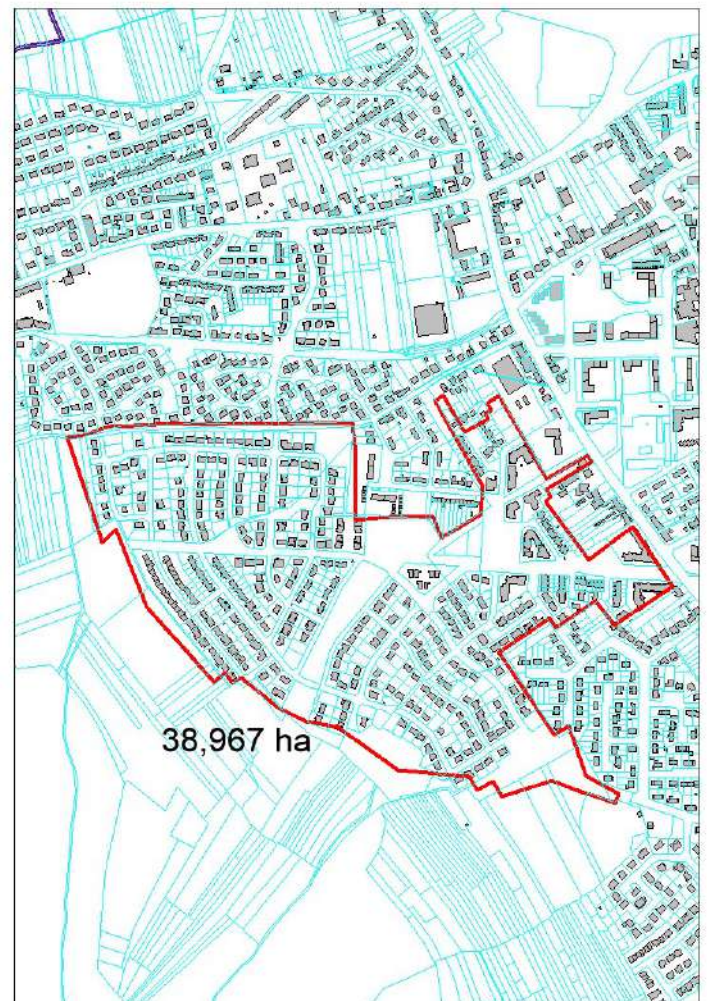
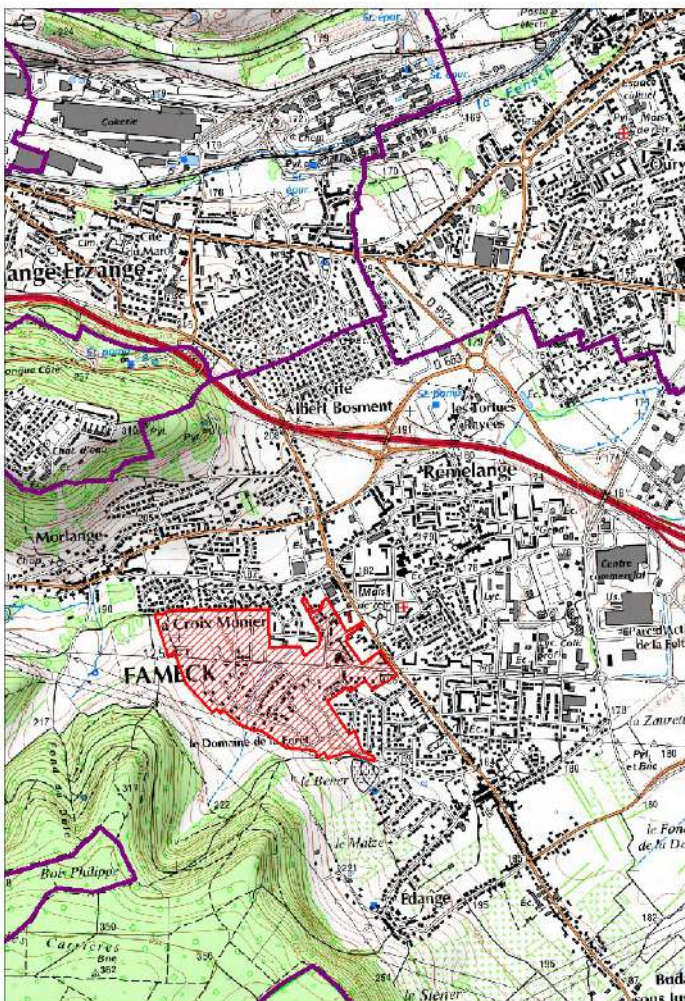
### PLANS DE SITUATION



## OBSERVATOIRE DES Z.A.C. DE LA MOSELLE (Zone d'Aménagement Concerté)

Commune(s) :	FAMECK 57206 02	
Dénomination :	ZAC LE DOMAINE DE LA FORET	
Date de création :	06/12/2004	
Référent (initiateur)	FAMECK	
Nom de l'Aménageur :	NEXITY FONCIER CONSEIL	
Surface mentionnée (en ha) :	40	
Nombre total de logements :	733	
Nombre de logements sociaux :	216	
Destinations de constructions : (art 151.27 du C.U.)	<ul style="list-style-type: none"> <li>- Exploitation agricole et forestière</li> <li>- Habitation</li> <li>- Commerce et activités de service</li> <li>- Equipements d'intérêt collectif et services publics</li> <li>- Autres activités des secteurs secondaire ou tertiaire</li> </ul>	<ul style="list-style-type: none"> <li>0,00 ha</li> <li>X ha</li> <li>X ha</li> <li>0,00 ha</li> <li>0,00 ha</li> </ul>

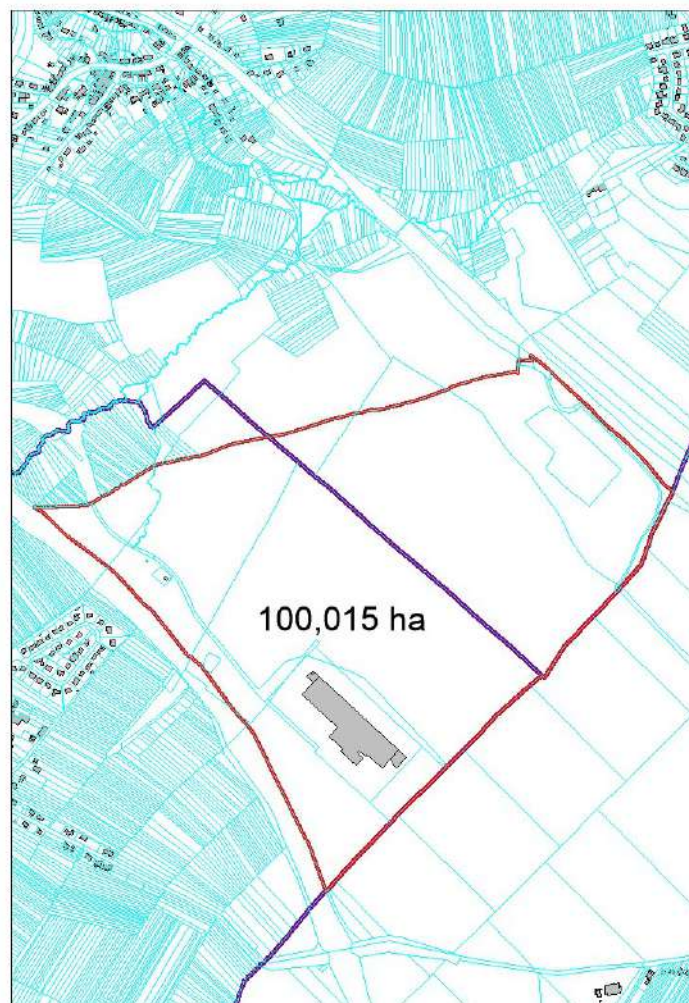
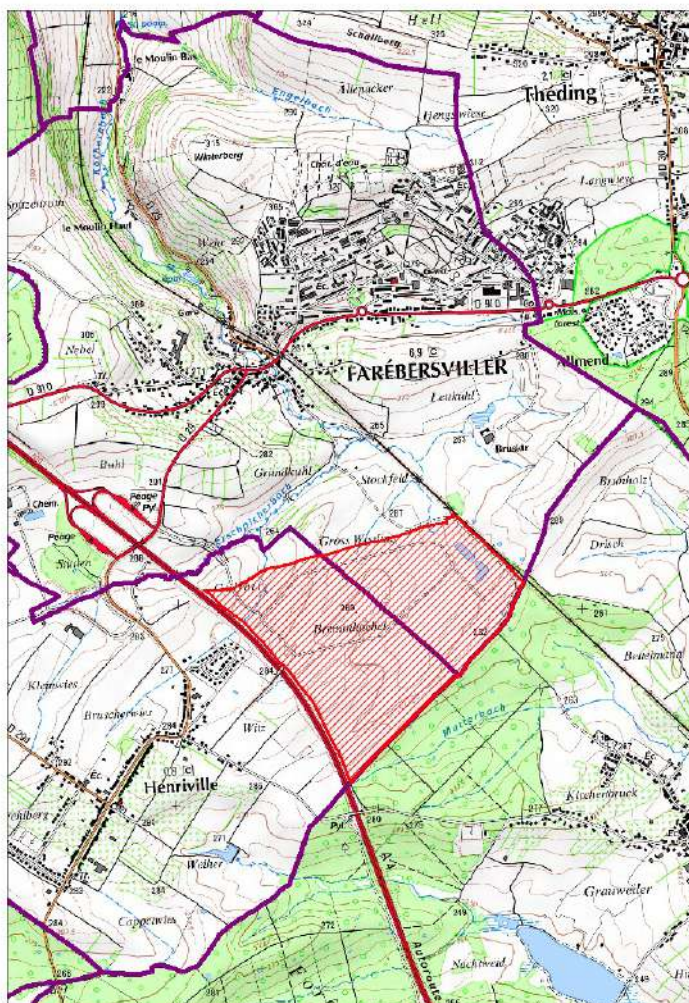
### PLANS DE SITUATION



## OBSERVATOIRE DES Z.A.C. DE LA MOSELLE (Zone d'Aménagement Concerté)

Commune(s) :	FAREBERSVILLER / HENRIVILLE 57207 01	
Dénomination :	ZAC MOSLPARC EST	
Date de création :	22/07/1998	
Référent (initiateur)	CC DE FREYMING MERLEBACH	
Nom de l'Aménageur :	SEBL	
Surface mentionnée (en ha) :	104	
Nombre total de logements :	0	
Nombre de logements sociaux :	0	
Destinations de constructions : (art 151.27 du C.U.)	<ul style="list-style-type: none"> <li>- Exploitation agricole et forestière</li> <li>- Habitation</li> <li>- Commerce et activités de service</li> <li>- Equipements d'intérêt collectif et services publics</li> <li>- Autres activités des secteurs secondaire ou tertiaire</li> </ul>	<ul style="list-style-type: none"> <li>0,00 ha</li> <li>0,00 ha</li> <li>0,00 ha</li> <li>X ha</li> <li>X ha</li> </ul>

### PLANS DE SITUATION

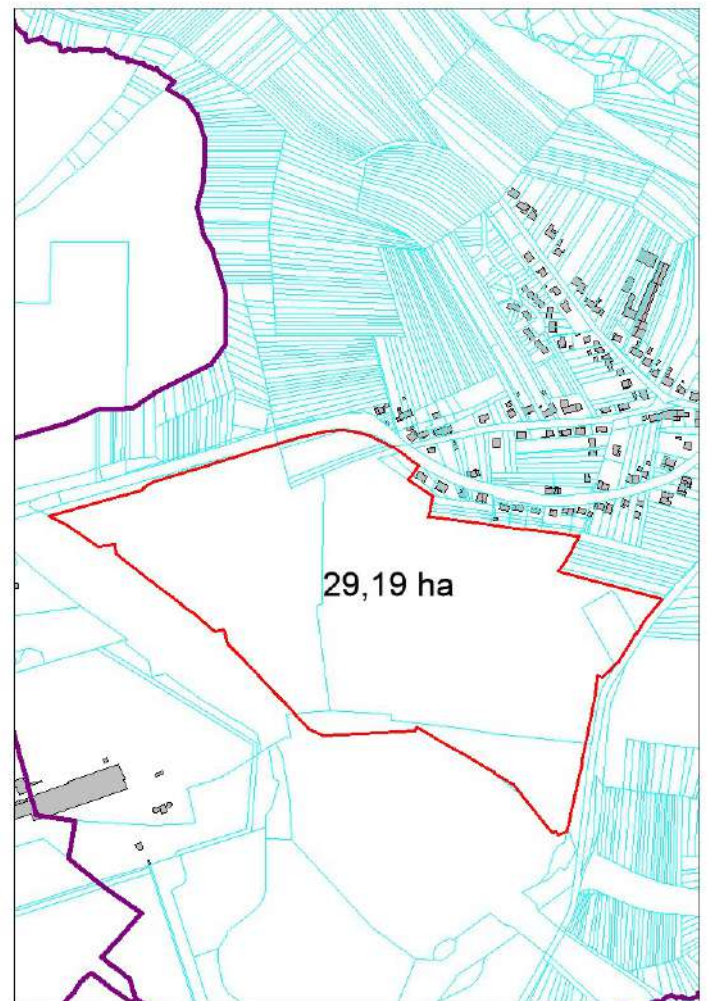
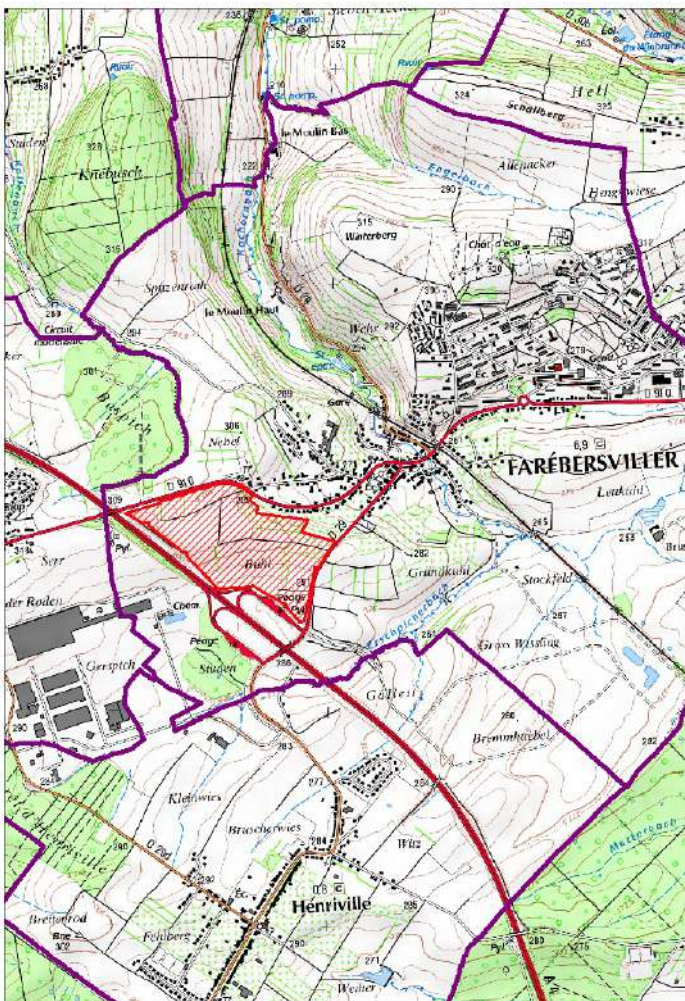




## OBSERVATOIRE DES Z.A.C. DE LA MOSELLE (Zone d'Aménagement Concerté)

Commune(s) :	FAREBERSVILLER 57207 02	
Dénomination :	ZAC DU BUEHL	
Date de création :	19/06/2001	
Référent (initiateur)	FAREBERSVILLER	
Nom de l'Aménageur :	Société CODIC - Paris	
Surface mentionnée (en ha) :	29,14	
Nombre total de logements :	0	
Nombre de logements sociaux :	0	
Destinations de constructions : (art 151.27 du C.U.)	<ul style="list-style-type: none"> <li>- Exploitation agricole et forestière</li> <li>- Habitation</li> <li>- Commerce et activités de service</li> <li>- Equipements d'intérêt collectif et services publics</li> <li>- Autres activités des secteurs secondaire ou tertiaire</li> </ul>	<ul style="list-style-type: none"> <li>0,00 ha</li> <li>0,00 ha</li> <li>5,50 ha</li> <li>0,00 ha</li> <li>0,00 ha</li> </ul>

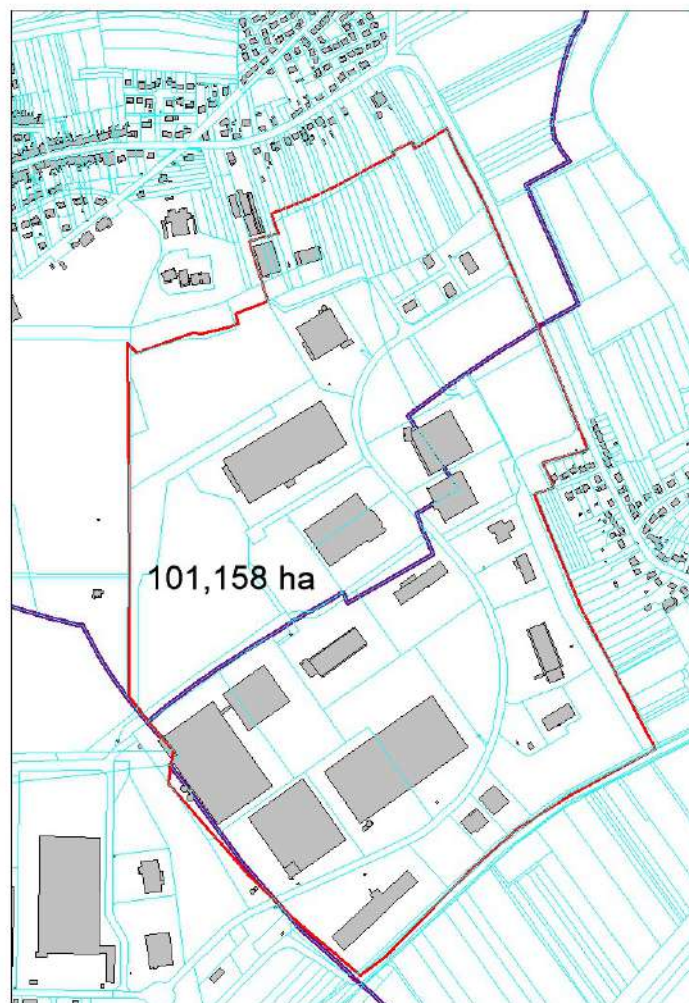
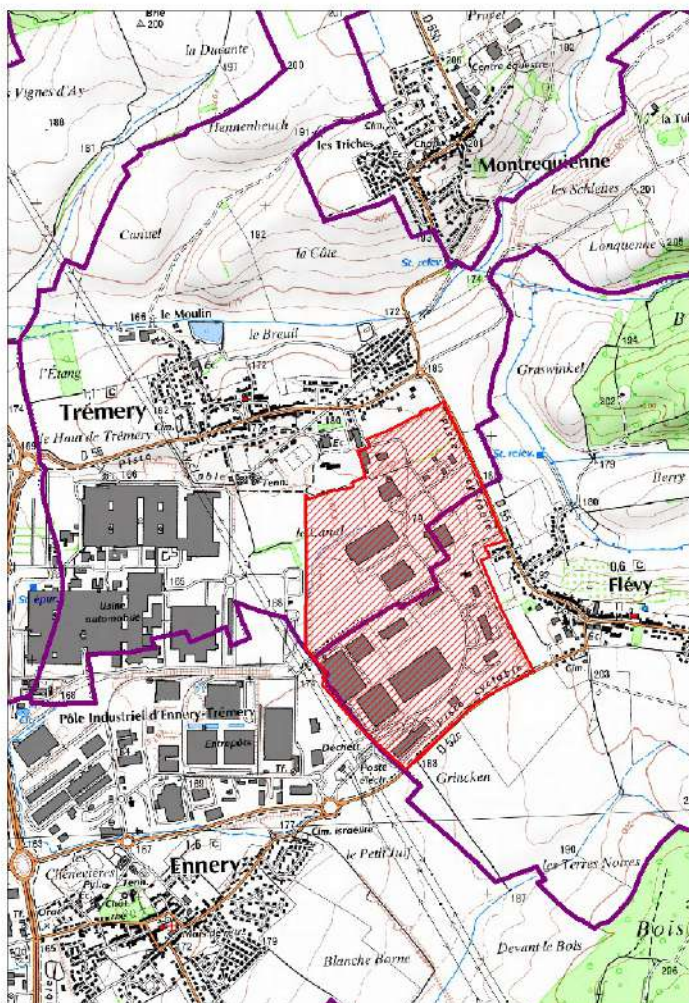
### PLANS DE SITUATION



## OBSERVATOIRE DES Z.A.C. DE LA MOSELLE (Zone d'Aménagement Concerté)

Commune(s) :	FLEVY-TREMERY 57219 01	
Dénomination :	ZAC DE LA FONTAINE DES SAINTS	
Date de création :	31/03/1994	
Référent (initiateur)	CC RIVES DE MOSELLE	
Nom de l'Aménageur :	EUROMOSELLE DEVELOPPEMENT+SEBL	
Surface mentionnée (en ha) :	85,4	
Nombre total de logements :	0	
Nombre de logements sociaux :	0	
Destinations de constructions : (art 151.27 du C.U.)	<ul style="list-style-type: none"> <li>- Exploitation agricole et forestière</li> <li>- Habitation</li> <li>- Commerce et activités de service</li> <li>- Equipements d'intérêt collectif et services publics</li> <li>- Autres activités des secteurs secondaire ou tertiaire</li> </ul>	<ul style="list-style-type: none"> <li>0,00 ha</li> <li>0,00 ha</li> <li>X ha</li> <li>X ha</li> <li>X ha</li> </ul>

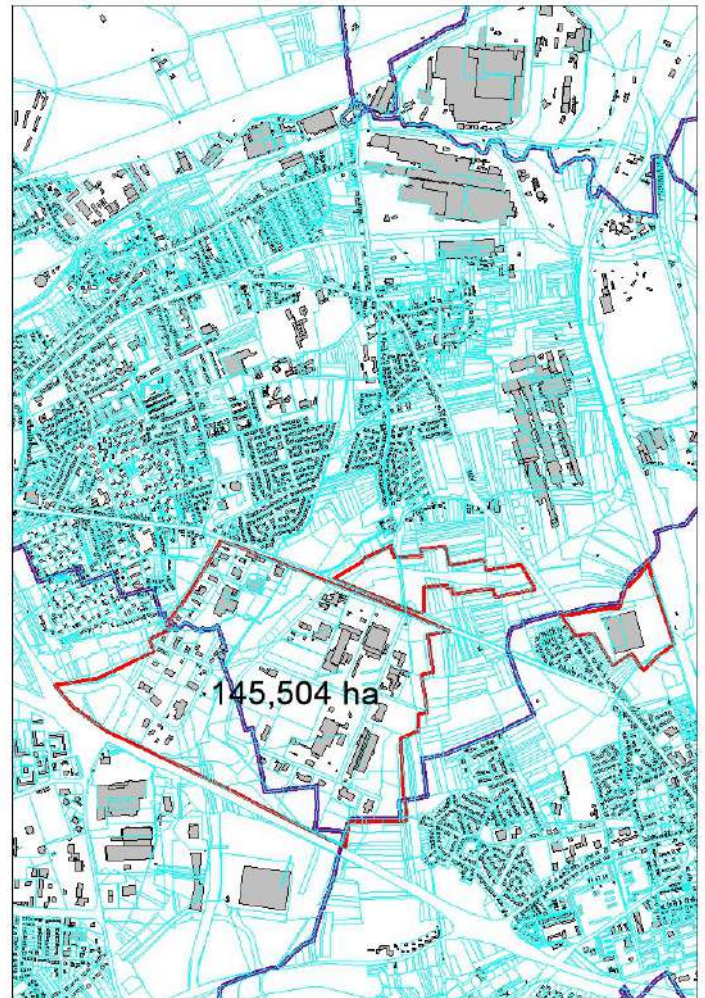
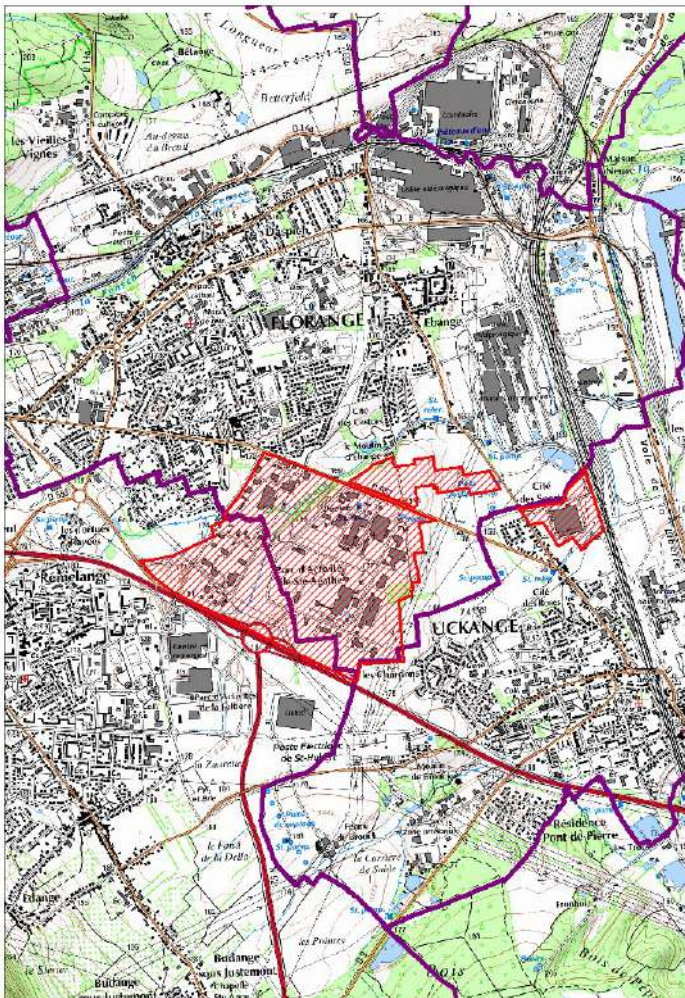
### PLANS DE SITUATION



## OBSERVATOIRE DES Z.A.C. DE LA MOSELLE (Zone d'Aménagement Concerté)

Commune(s) :	FLORANGE / FAMECK / UCKANGE 57221 01	
Dénomination :	ZAC D'EBANGE-STE AGATHE	
Date de création :	05/10/1972	
Référent (initiateur)	CA VAL DE FENSCH (anciennement Syndicat Intercommunal)	
Nom de l'Aménageur :	SEBL	
Surface mentionnée (en ha) :	150,07	
Nombre total de logements :		
Nombre de logements sociaux :	0	
Destinations de constructions : (art 151.27 du C.U.)	<ul style="list-style-type: none"> <li>- Exploitation agricole et forestière</li> <li>- Habitation</li> <li>- Commerce et activités de service</li> <li>- Equipements d'intérêt collectif et services publics</li> <li>- Autres activités des secteurs secondaire ou tertiaire</li> </ul>	<ul style="list-style-type: none"> <li>0,00 ha</li> <li>0,00 ha</li> <li>X ha</li> <li>X ha</li> <li>X ha</li> </ul>

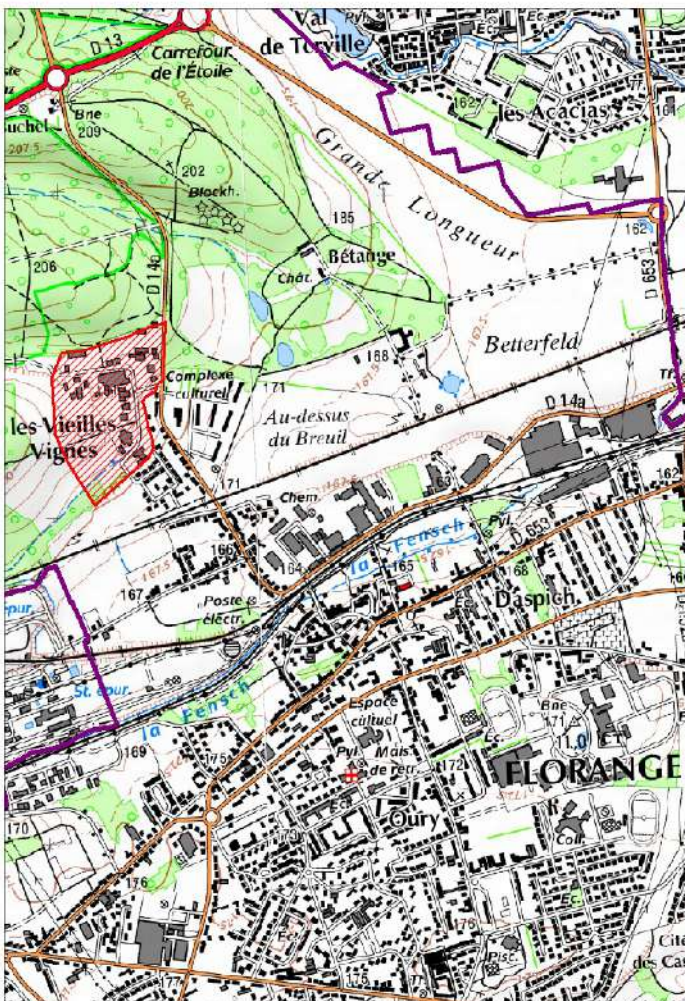
### PLANS DE SITUATION



## OBSERVATOIRE DES Z.A.C. DE LA MOSELLE (Zone d'Aménagement Concerté)

Commune(s) :	FLORANGE 57221 02	
Dénomination :	ZAC LES VIEILLES VIGNES	
Date de création :	19/09/1973	
Référent (initiateur)	FLORANGE	
Nom de l'Aménageur :	COMMUNE DE FLORANGE	
Surface mentionnée (en ha) :	17	
Nombre total de logements :		
Nombre de logements sociaux :	0	
Destinations de constructions : (art 151.27 du C.U.)	<ul style="list-style-type: none"> <li>- Exploitation agricole et forestière</li> <li>- Habitation</li> <li>- Commerce et activités de service</li> <li>- Equipements d'intérêt collectif et services publics</li> <li>- Autres activités des secteurs secondaire ou tertiaire</li> </ul>	<ul style="list-style-type: none"> <li>0,00 ha</li> <li>0,00 ha</li> <li>0,00 ha</li> <li>0,00 ha</li> <li>X ha</li> </ul>

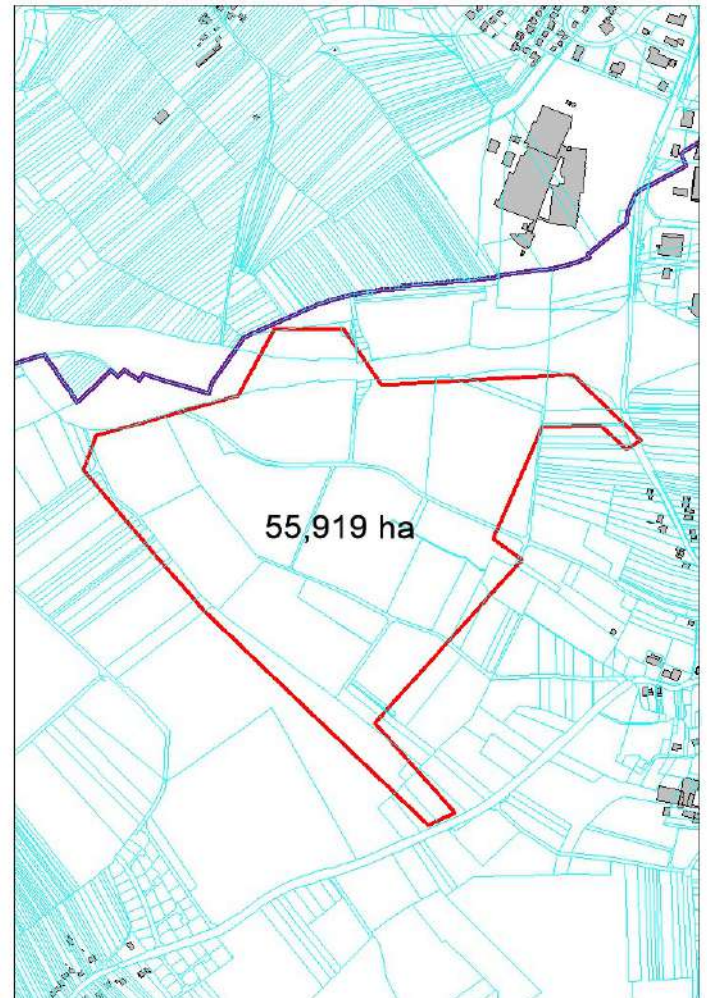
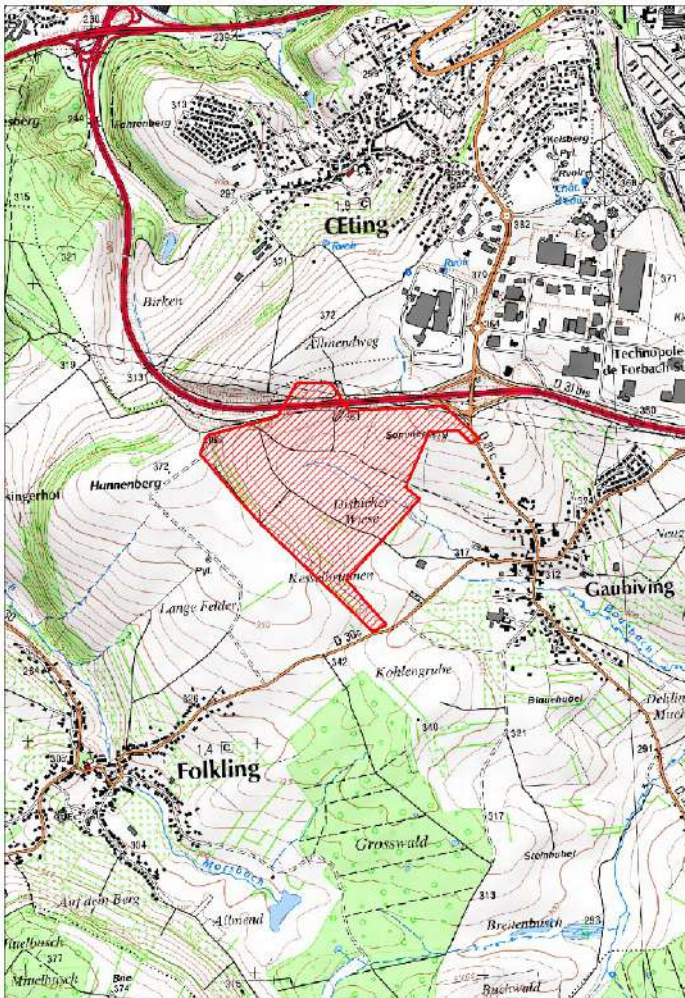
### PLANS DE SITUATION



## OBSERVATOIRE DES Z.A.C. DE LA MOSELLE (Zone d'Aménagement Concerté)

Commune(s) :	FOLKLING 57222 01	
Dénomination :	ZAC DE FOLKLING-GAUBIVING	
Date de création :	04/07/2005	
Référent (initiateur)	CA FORBACH PORTE DE France	
Nom de l'Aménageur :	SEBL	
Surface mentionnée (en ha) :	60	
Nombre total de logements :	0	
Nombre de logements sociaux :		
Destinations de constructions : (art 151.27 du C.U.)	<ul style="list-style-type: none"> <li>- Exploitation agricole et forestière</li> <li>- Habitation</li> <li>- Commerce et activités de service</li> <li>- Equipements d'intérêt collectif et services publics</li> <li>- Autres activités des secteurs secondaire ou tertiaire</li> </ul>	0,00 ha 0,00 ha X ha 0,00 ha 0,00 ha

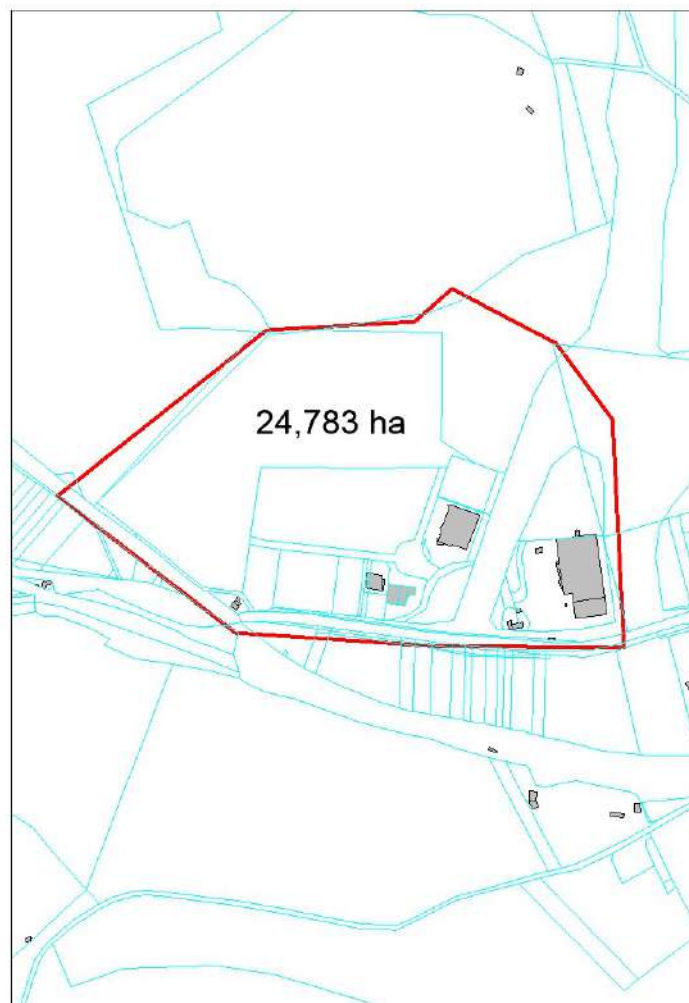
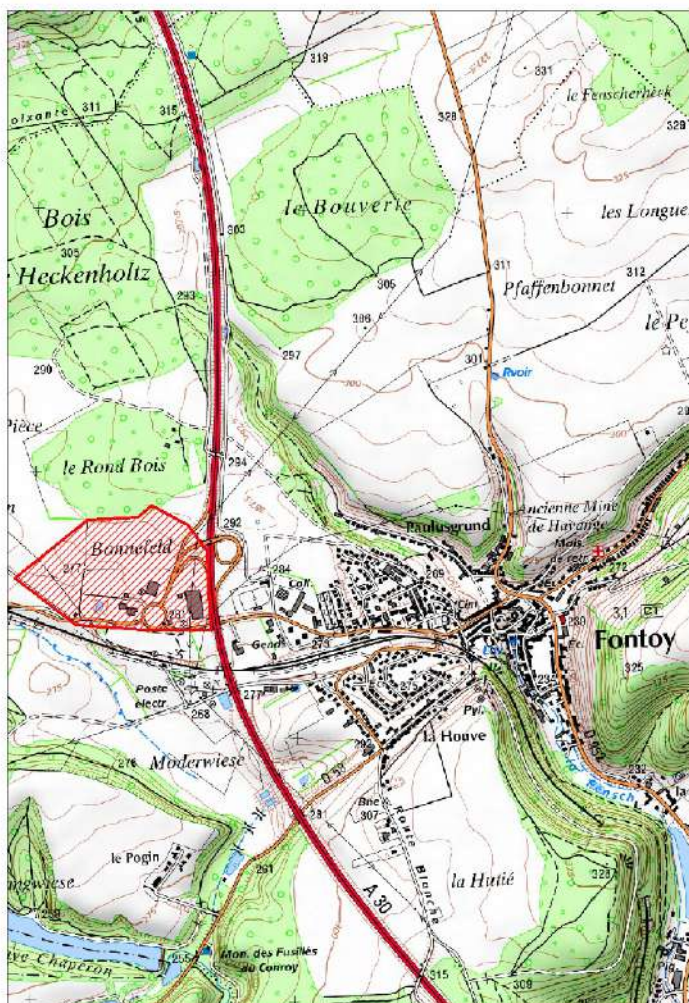
### PLANS DE SITUATION



## OBSERVATOIRE DES Z.A.C. DE LA MOSELLE (Zone d'Aménagement Concerté)

Commune(s) :	FONTOY 57226 02	
Dénomination :	ZAC "PARC DU ROND-BOIS"	
Date de création :	26/04/1999	
Référent (initiateur)	FONTOY	
Nom de l'Aménageur :		
Surface mentionnée (en ha) :	30	
Nombre total de logements :		
Nombre de logements sociaux :	0	
Destinations de constructions : (art 151.27 du C.U.)	<ul style="list-style-type: none"> <li>- Exploitation agricole et forestière</li> <li>- Habitation</li> <li>- Commerce et activités de service</li> <li>- Equipements d'intérêt collectif et services publics</li> <li>- Autres activités des secteurs secondaire ou tertiaire</li> </ul>	<ul style="list-style-type: none"> <li>0,00 ha</li> <li>0,00 ha</li> <li>X ha</li> <li>X ha</li> <li>X ha</li> </ul>

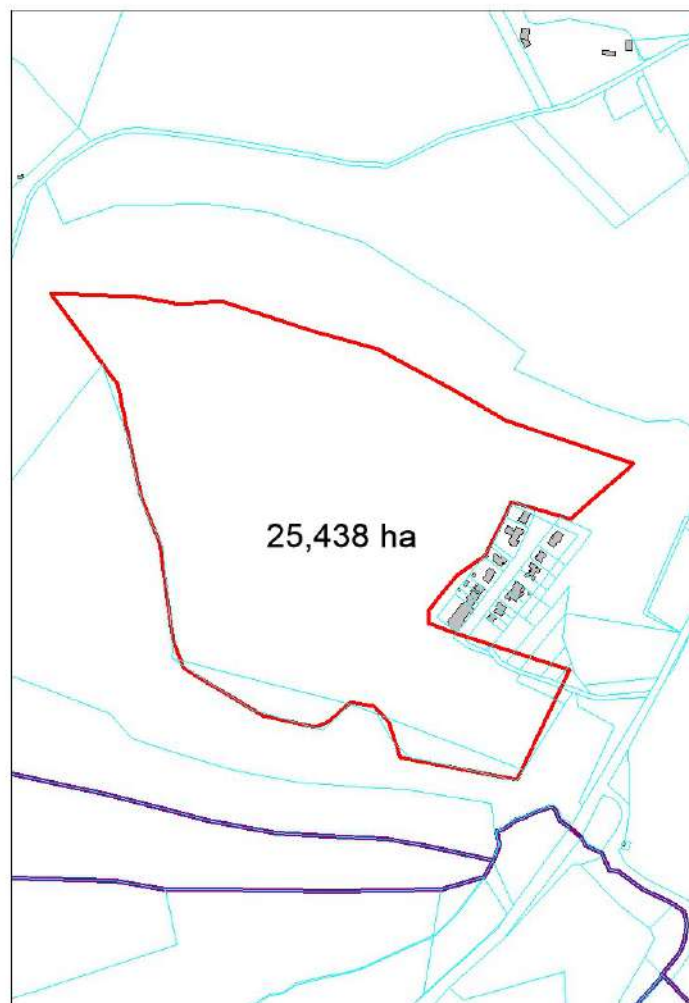
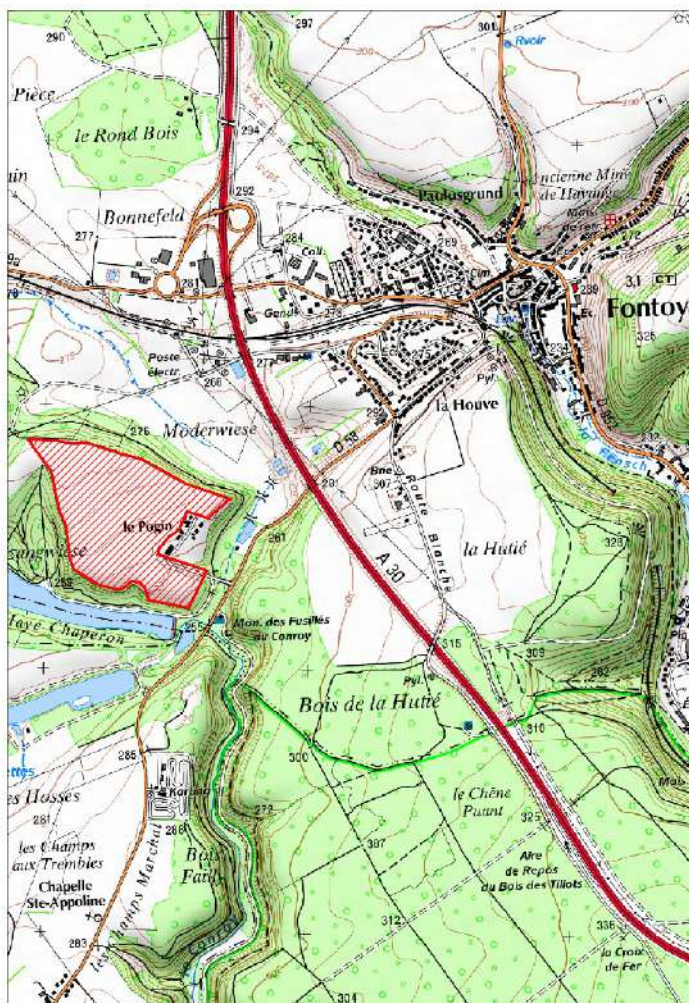
### PLANS DE SITUATION



## OBSERVATOIRE DES Z.A.C. DE LA MOSELLE (Zone d'Aménagement Concerté)

Commune(s) :	FONTOY 57226 03	
Dénomination :	ZAC DU POGIN	
Date de création :	12/12/2007	
Référent (initiateur)	FONTOY	
Nom de l'Aménageur :	SEBL	
Surface mentionnée (en ha) :	24	
Nombre total de logements :		
Nombre de logements sociaux :	80	
Destinations de constructions : (art 151.27 du C.U.)	<ul style="list-style-type: none"> <li>- Exploitation agricole et forestière</li> <li>- Habitation</li> <li>- Commerce et activités de service</li> <li>- Equipements d'intérêt collectif et services publics</li> <li>- Autres activités des secteurs secondaire ou tertiaire</li> </ul>	<ul style="list-style-type: none"> <li>0,00 ha</li> <li>14,64 ha</li> <li>0,12 ha</li> <li>0,00 ha</li> <li>0,00 ha</li> </ul>

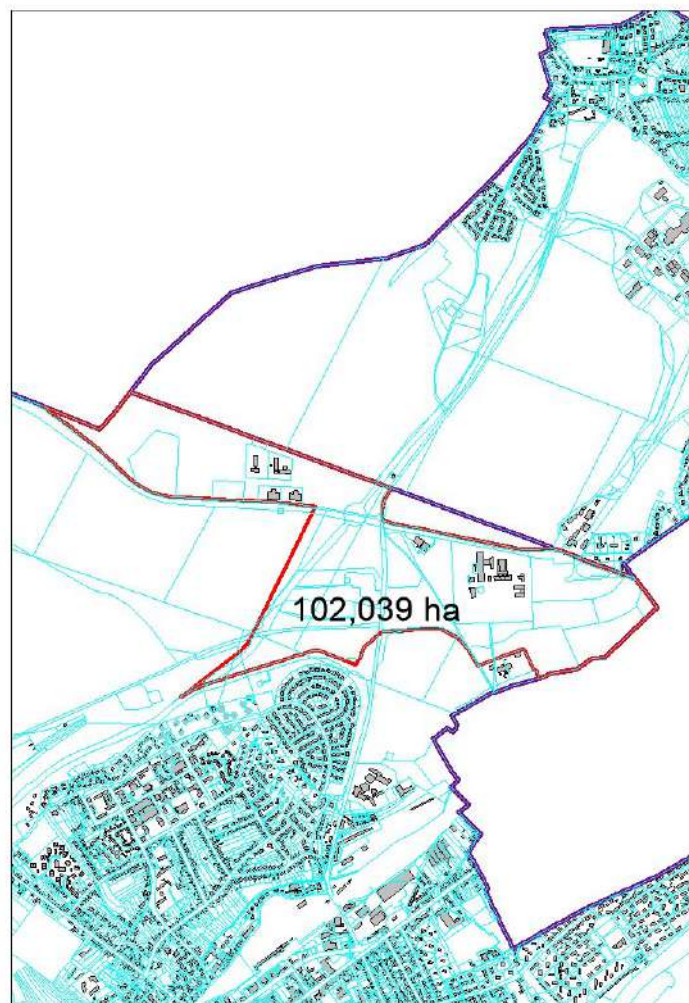
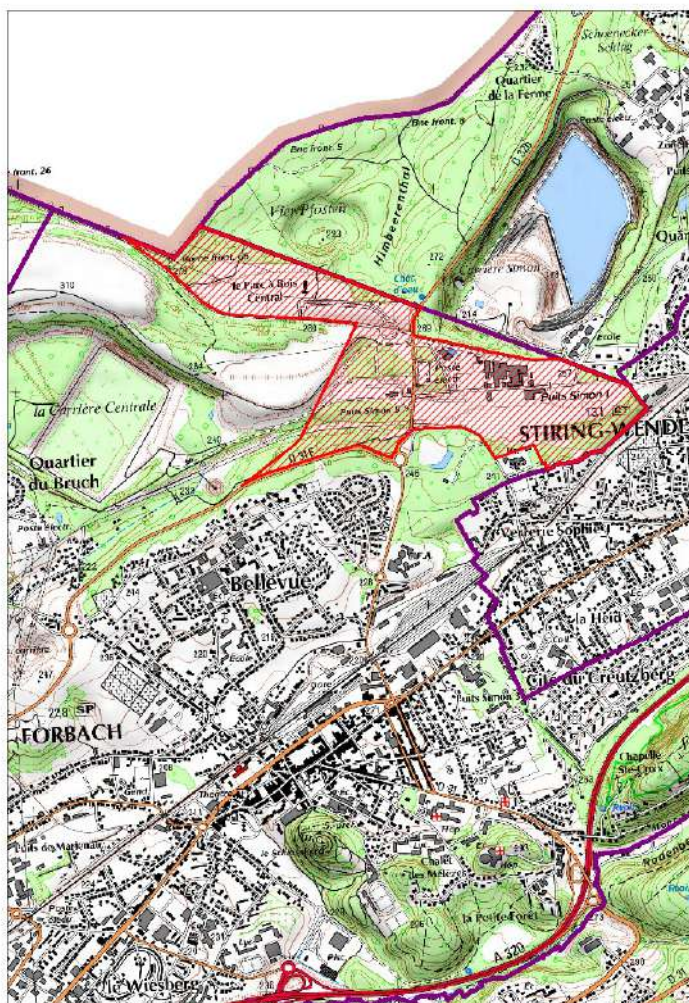
### PLANS DE SITUATION



## OBSERVATOIRE DES Z.A.C. DE LA MOSELLE (Zone d'Aménagement Concerté)

Commune(s) :	FORBACH / STIRING-WENDEL 57227 01	
Dénomination :	ZAC EUROZONE FORBACH-NORD	
Date de création :	15/05/2002	
Référent (initiateur)	CA FORBACH PORTE DE France	
Nom de l'Aménageur :	CA FORBACH PORTE DE France	
Surface mentionnée (en ha) :	102	
Nombre total de logements :	0	
Nombre de logements sociaux :		
Destinations de constructions : (art 151.27 du C.U.)	<ul style="list-style-type: none"> <li>- Exploitation agricole et forestière</li> <li>- Habitation</li> <li>- Commerce et activités de service</li> <li>- Equipements d'intérêt collectif et services publics</li> <li>- Autres activités des secteurs secondaire ou tertiaire</li> </ul>	<ul style="list-style-type: none"> <li>0,00 ha</li> <li>0,00 ha</li> <li>X ha</li> <li>0,00 ha</li> <li>X ha</li> </ul>

### PLANS DE SITUATION

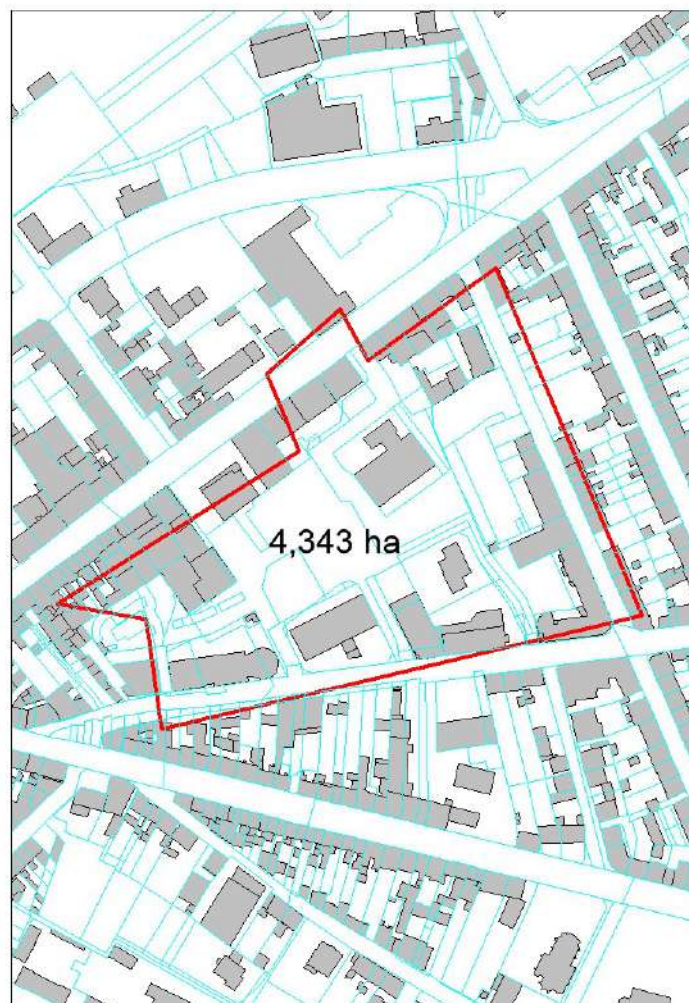
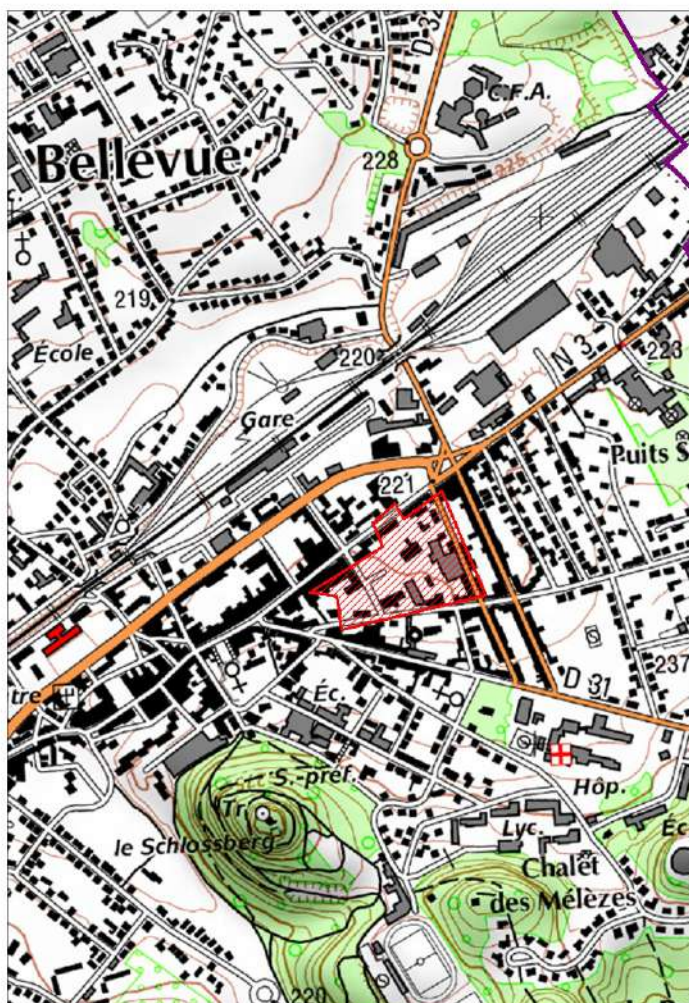




## OBSERVATOIRE DES Z.A.C. DE LA MOSELLE (Zone d'Aménagement Concerté)

Commune(s) :	FORBACH 57227 02	
Dénomination :	ZAC "ESPACE VILLE HAUTE"	
Date de création :	29/05/1992	
Référent (initiateur)	FORBACH	
Nom de l'Aménageur :	SEBL	
Surface mentionnée (en ha) :	3,8	
Nombre total de logements :	195	
Nombre de logements sociaux :	0	
Destinations de constructions : (art 151.27 du C.U.)	<ul style="list-style-type: none"> <li>- Exploitation agricole et forestière</li> <li>- Habitation</li> <li>- Commerce et activités de service</li> <li>- Equipements d'intérêt collectif et services publics</li> <li>- Autres activités des secteurs secondaire ou tertiaire</li> </ul>	0,00 ha X ha 0,57 ha 0,27 ha 0,00 ha

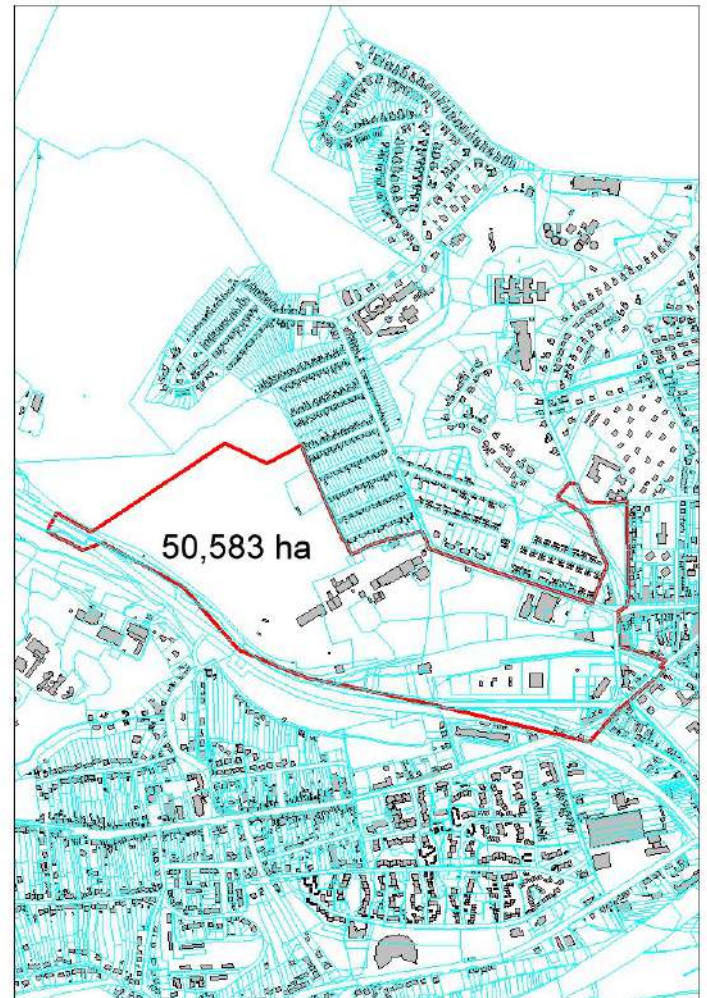
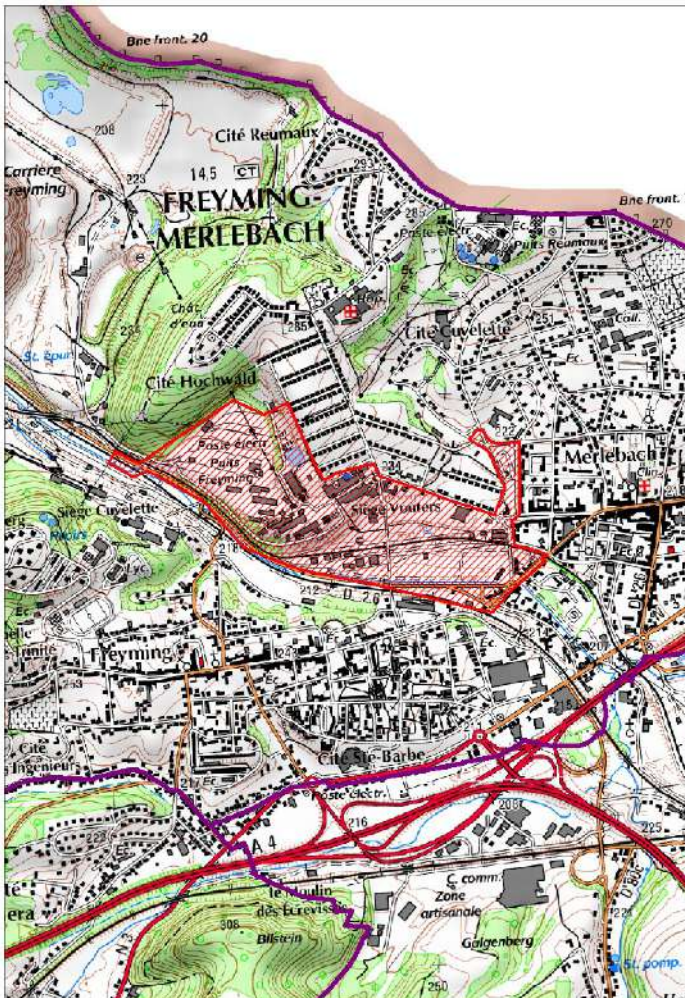
### PLANS DE SITUATION



## OBSERVATOIRE DES Z.A.C. DE LA MOSELLE (Zone d'Aménagement Concerté)

Commune(s) :	FREYMING MERLEBACH 57240 01	
Dénomination :	ZAC VALLEE DE LA MERLE	
Date de création :	16/12/2010	
Référent (initiateur)	CC DE FREYMING MERLEBACH	
Nom de l'Aménageur :	CC DE FREYMING MERLEBACH	
Surface mentionnée (en ha) :	50	
Nombre total de logements :		
Nombre de logements sociaux :	non défini	
Destinations de constructions : (art 151.27 du C.U.)	<ul style="list-style-type: none"> <li>- Exploitation agricole et forestière</li> <li>- Habitation</li> <li>- Commerce et activités de service</li> <li>- Equipements d'intérêt collectif et services publics</li> <li>- Autres activités des secteurs secondaire ou tertiaire</li> </ul>	<ul style="list-style-type: none"> <li>0,00 ha</li> <li>X ha</li> <li>X ha</li> <li>X ha</li> <li>0,00 ha</li> </ul>

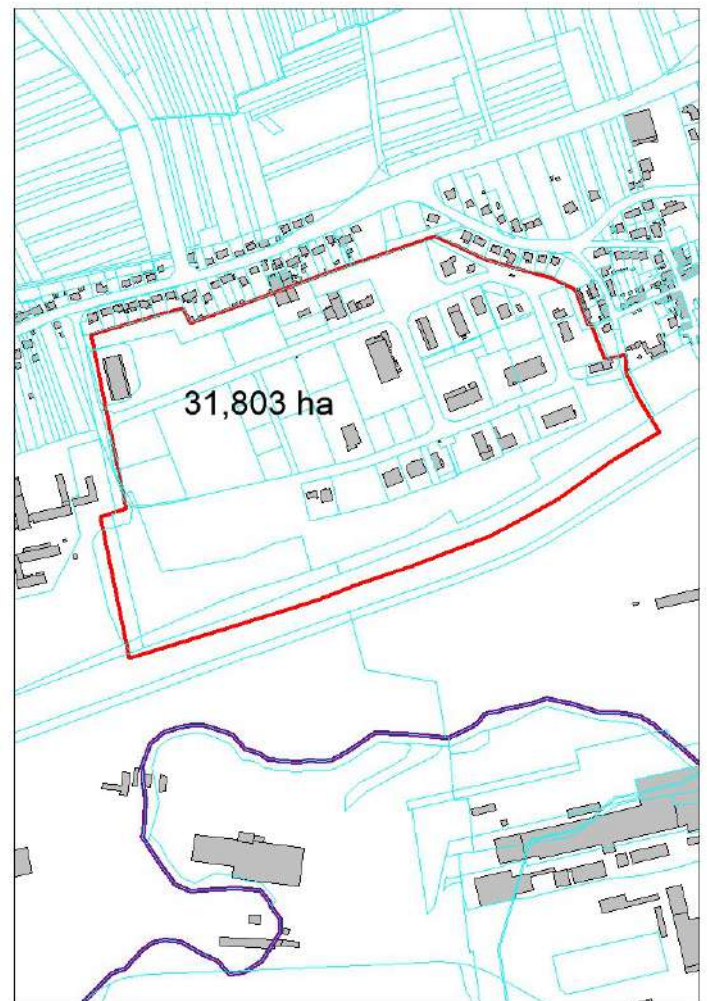
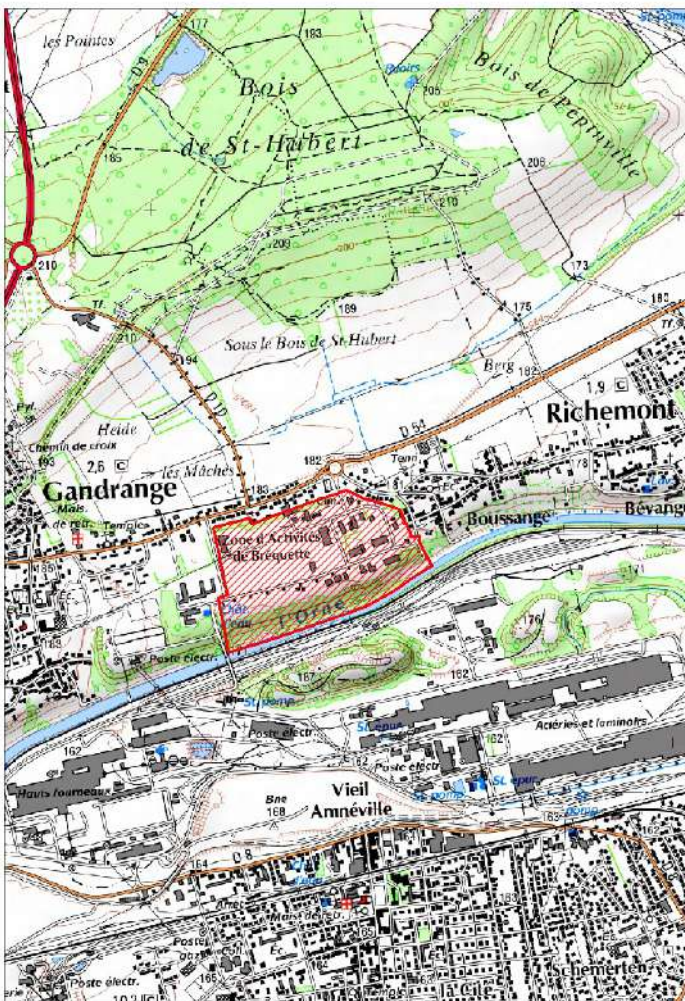
### PLANS DE SITUATION



## OBSERVATOIRE DES Z.A.C. DE LA MOSELLE (Zone d'Aménagement Concerté)

Commune(s) :	GANDRANGE 57242 01	
Dénomination :	ZAC BREQUETTE	
Date de création :	24/05/1991	
Référent (initiateur)	GANDRANGE	
Nom de l'Aménageur :	OPAC DE METZ (convention expirée)	
Surface mentionnée (en ha) :	31	
Nombre total de logements :		
Nombre de logements sociaux :		
Destinations de constructions : (art 151.27 du C.U.)	<ul style="list-style-type: none"> <li>- Exploitation agricole et forestière</li> <li>- Habitation</li> <li>- Commerce et activités de service</li> <li>- Equipements d'intérêt collectif et services publics</li> <li>- Autres activités des secteurs secondaire ou tertiaire</li> </ul>	<ul style="list-style-type: none"> <li>0,00 ha</li> <li>0,60 ha</li> <li>3,34 ha</li> <li>0,00 ha</li> <li>9,46 ha</li> </ul>

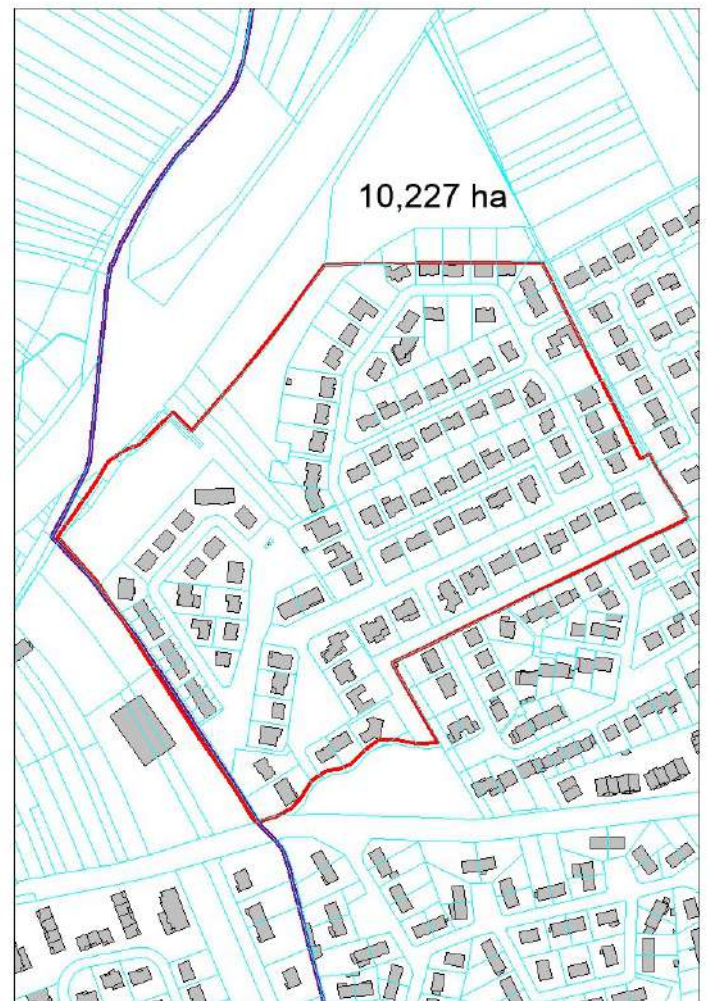
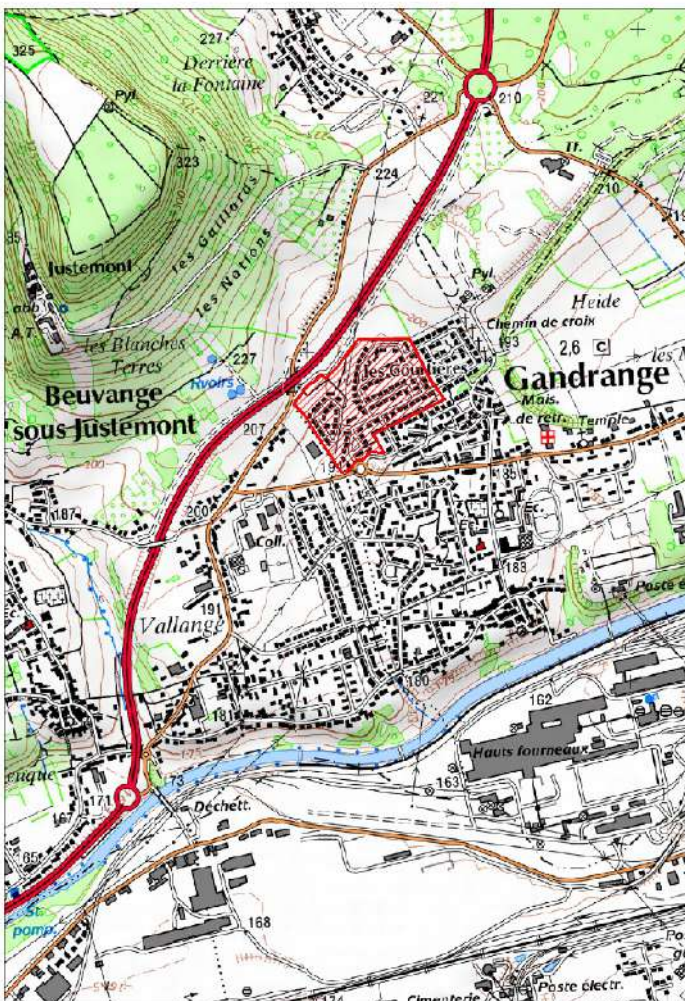
### PLANS DE SITUATION



## OBSERVATOIRE DES Z.A.C. DE LA MOSELLE (Zone d'Aménagement Concerté)

Commune(s) :	GANDRANGE 57242 02	
Dénomination :	ZAC "SOUS LA COTE"	
Date de création :	30/06/2003	
Référent (initiateur)	GANDRANGE	
Nom de l'Aménageur :	SEBL (délégation de M.O.)	
Surface mentionnée (en ha) :	10,27	
Nombre total de logements :		
Nombre de logements sociaux :	0	
Destinations de constructions : (art 151.27 du C.U.)	<ul style="list-style-type: none"> <li>- Exploitation agricole et forestière</li> <li>- Habitation</li> <li>- Commerce et activités de service</li> <li>- Equipements d'intérêt collectif et services publics</li> <li>- Autres activités des secteurs secondaire ou tertiaire</li> </ul>	<ul style="list-style-type: none"> <li>0,00 ha</li> <li>6,10 ha</li> <li>0,00 ha</li> <li>0,00 ha</li> <li>0,00 ha</li> </ul>

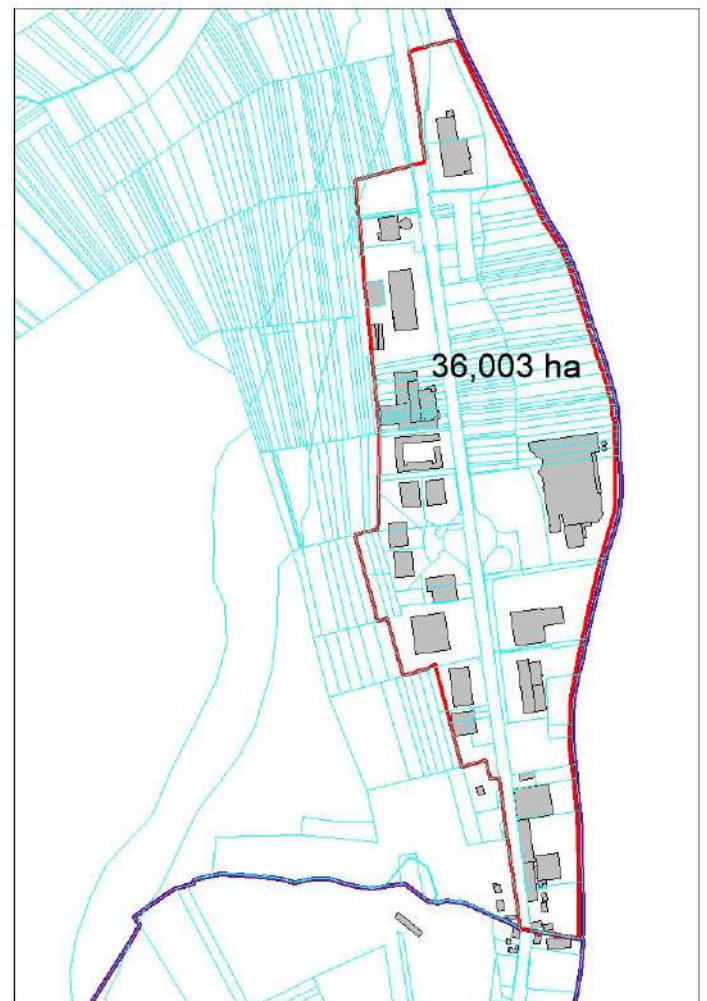
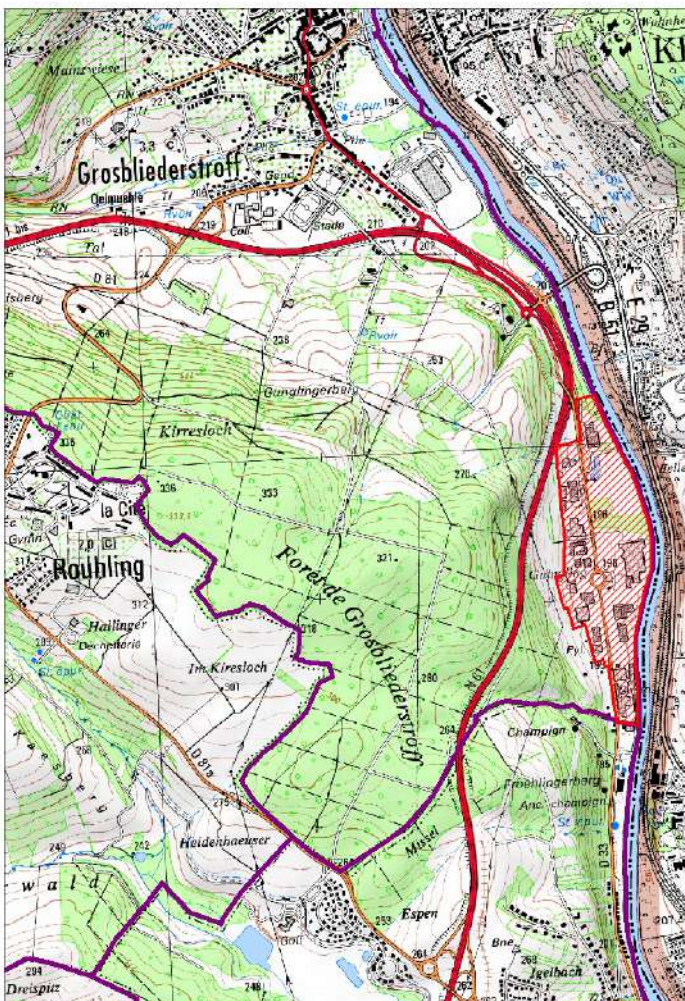
### PLANS DE SITUATION



## OBSERVATOIRE DES Z.A.C. DE LA MOSELLE (Zone d'Aménagement Concerté)

Commune(s) :	GROSBLIEDERSTROFF 57260 01	
Dénomination :	ZAC AVENUE MARCHANDE	
Date de création :	10/12/2009	
Référent (initiateur)	CA SARREGUEMINES CONFLUENCES	
Nom de l'Aménageur :	CA SARREGUEMINES CONFLUENCES	
Surface mentionnée (en ha) :	36	
Nombre total de logements :	0	
Nombre de logements sociaux :		
Destinations de constructions : (art 151.27 du C.U.)	<ul style="list-style-type: none"> <li>- Exploitation agricole et forestière</li> <li>- Habitation</li> <li>- Commerce et activités de service</li> <li>- Equipements d'intérêt collectif et services publics</li> <li>- Autres activités des secteurs secondaire ou tertiaire</li> </ul>	<ul style="list-style-type: none"> <li>0,00 ha</li> <li>0,00 ha</li> <li>X ha</li> <li>X ha</li> <li>X ha</li> </ul>

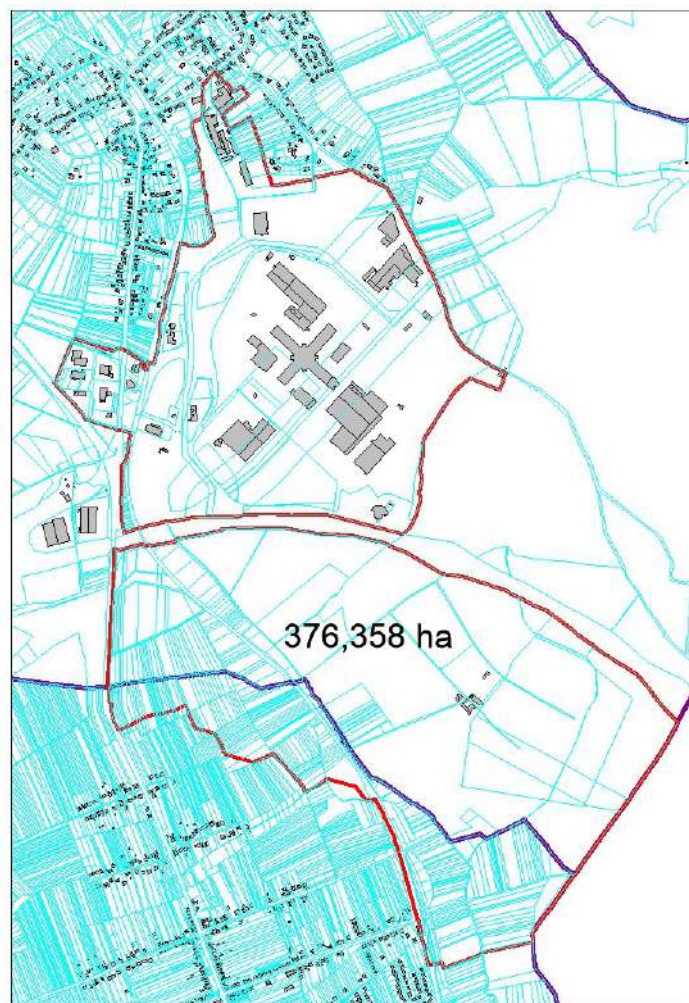
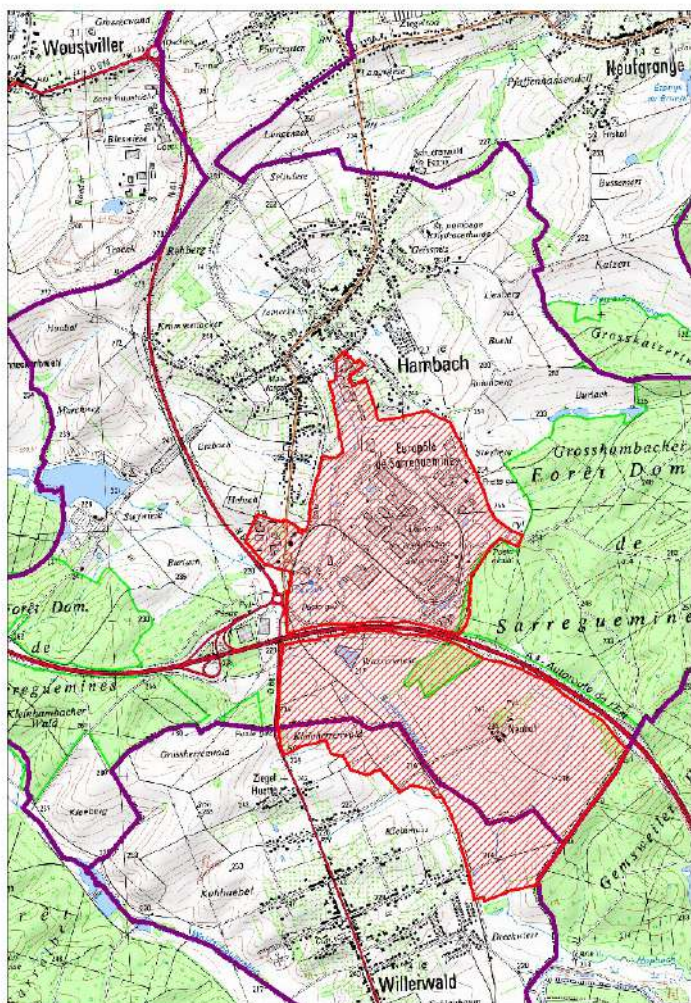
### PLANS DE SITUATION



## OBSERVATOIRE DES Z.A.C. DE LA MOSELLE (Zone d'Aménagement Concerté)

Commune(s) :	HAMBACH / WILLERWALD 57289 02	
Dénomination :	ZAC EUROPOLE	
Date de création :	25/09/2008	
Référent (initiateur)	CA SARREGUEMINES CONFLUENCES	
Nom de l'Aménageur :	CASC et SEBL	
Surface mentionnée (en ha) :	377,43	
Nombre total de logements :	0	
Nombre de logements sociaux :		
Destinations de constructions : (art 151.27 du C.U.)	<ul style="list-style-type: none"> <li>- Exploitation agricole et forestière</li> <li>- Habitation</li> <li>- Commerce et activités de service</li> <li>- Equipements d'intérêt collectif et services publics</li> <li>- Autres activités des secteurs secondaire ou tertiaire</li> </ul>	<ul style="list-style-type: none"> <li>0,00 ha</li> <li>0,00 ha</li> <li>X ha</li> <li>X ha</li> <li>X ha</li> </ul>

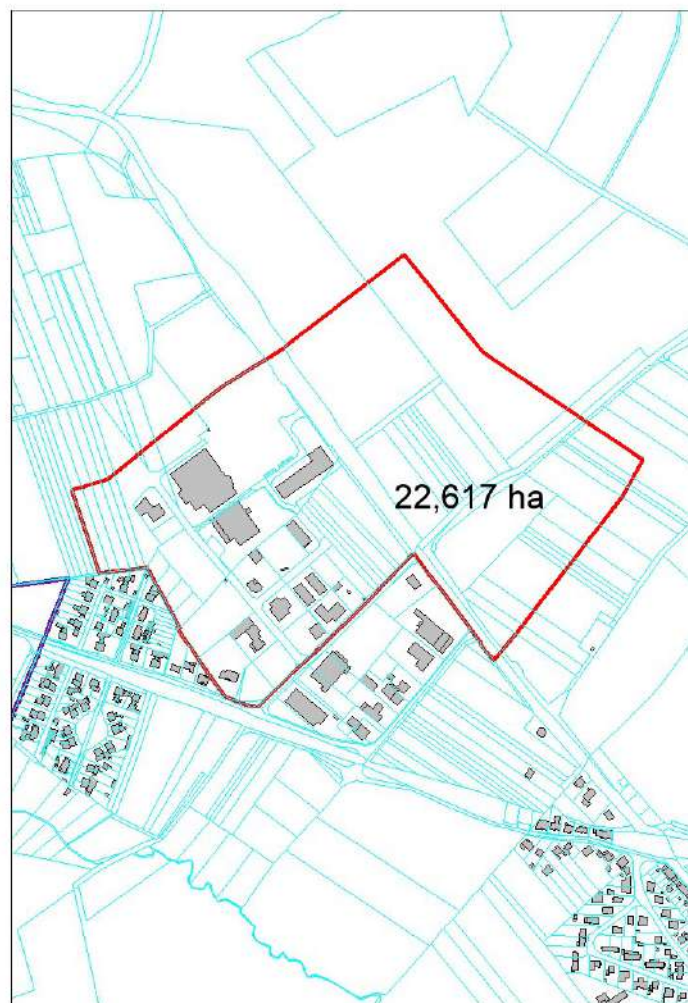
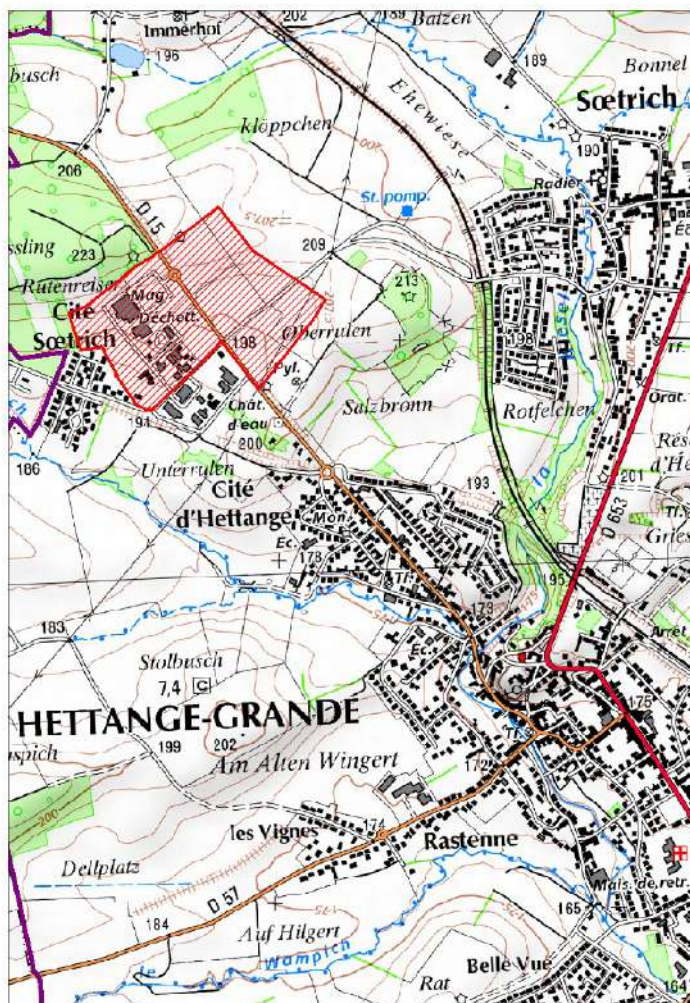
### PLANS DE SITUATION



## OBSERVATOIRE DES Z.A.C. DE LA MOSELLE (Zone d'Aménagement Concerté)

Commune(s) :	HETTANGE-GRANDE 57323 01	
Dénomination :	ZAC VITAL PARK	
Date de création :	07/03/2012	
Référent (initiateur)	CC CATTENOM ET ENVIRONS	
Nom de l'Aménageur :	SODEVAM	
Surface mentionnée (en ha) :	22	
Nombre total de logements :		
Nombre de logements sociaux :		
Destinations de constructions : (art 151.27 du C.U.)	<ul style="list-style-type: none"> <li>- Exploitation agricole et forestière</li> <li>- Habitation</li> <li>- Commerce et activités de service</li> <li>- Equipements d'intérêt collectif et services publics</li> <li>- Autres activités des secteurs secondaire ou tertiaire</li> </ul>	<ul style="list-style-type: none"> <li>0,00 ha</li> <li>0,00 ha</li> <li>X ha</li> <li>X ha</li> <li>0,00 ha</li> </ul>

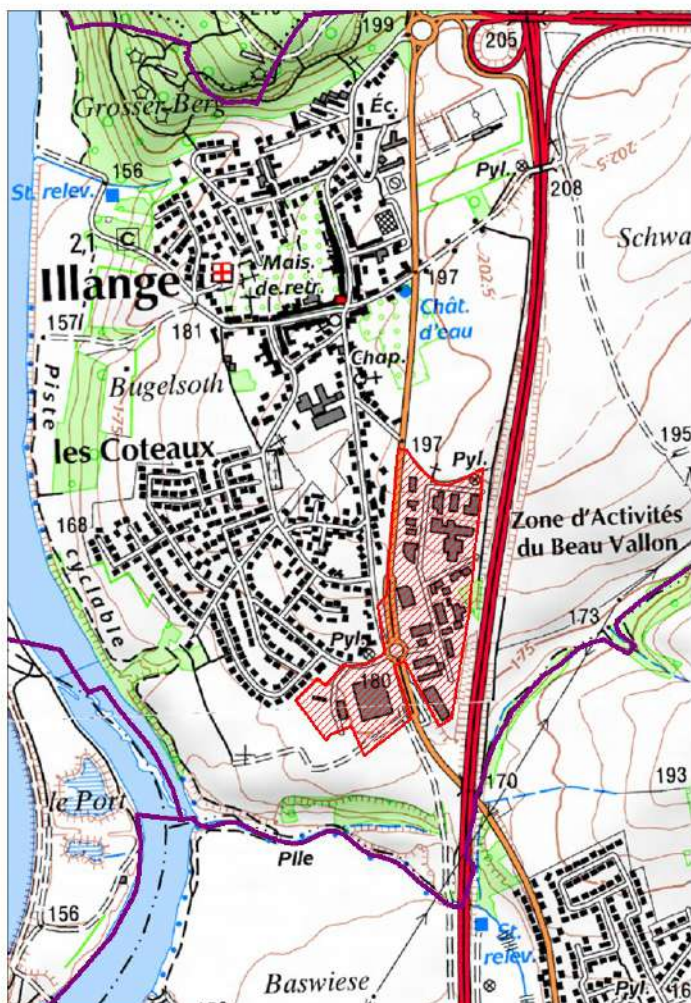
### PLANS DE SITUATION



## OBSERVATOIRE DES Z.A.C. DE LA MOSELLE (Zone d'Aménagement Concerté)

Commune(s) :	ILLANGE 57343 01	
Dénomination :	ZAC PARC D'ACTIVITES BEAU VALLON	
Date de création :	12/12/1975	
Référent (initiateur)	ILLANGE	
Nom de l'Aménageur :	COMMUNE D'ILLANGE	
Surface mentionnée (en ha) :	3,75	
Nombre total de logements :	0	
Nombre de logements sociaux :	0	
Destinations de constructions : (art 151.27 du C.U.)	<ul style="list-style-type: none"> <li>- Exploitation agricole et forestière</li> <li>- Habitation</li> <li>- Commerce et activités de service</li> <li>- Equipements d'intérêt collectif et services publics</li> <li>- Autres activités des secteurs secondaire ou tertiaire</li> </ul>	<ul style="list-style-type: none"> <li>0,00 ha</li> <li>0,00 ha</li> <li>X ha</li> <li>X ha</li> <li>X ha</li> </ul>

### PLANS DE SITUATION

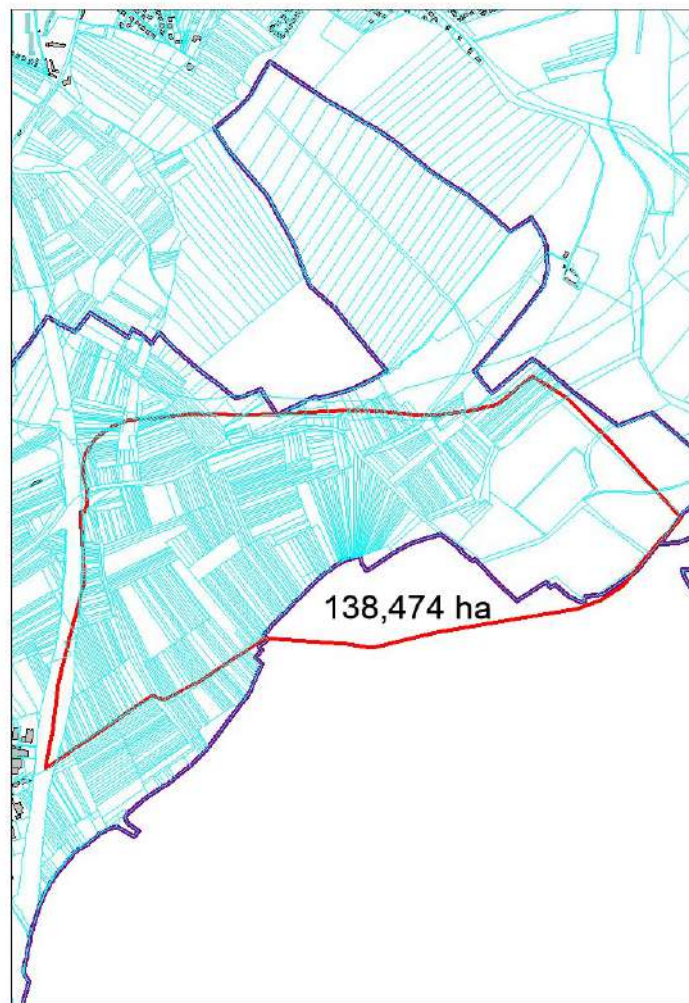
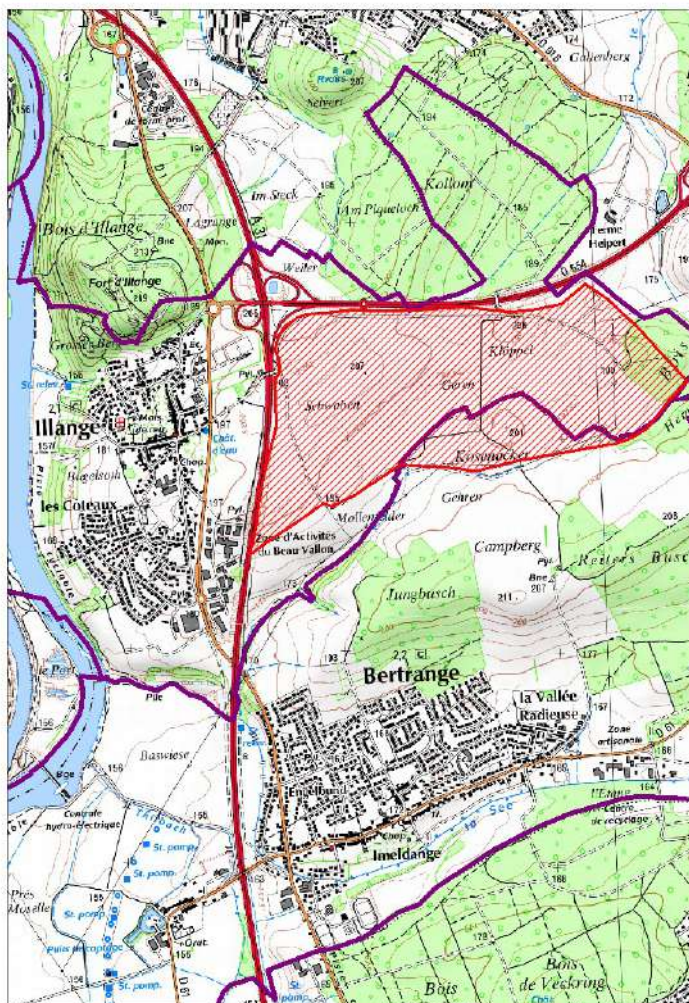




## OBSERVATOIRE DES Z.A.C. DE LA MOSELLE (Zone d'Aménagement Concerté)

Commune(s) :	ILLANGE / BERTRANGE 57343 02	
Dénomination :	ZAC DE LA MEGAZONE D'ILLANGE-BERTRANGE	
Date de création :	22/07/1998	
Référent (initiateur)	CONSEIL DEPARTEMENTAL DE LA MOSELLE (arrêté préfectoral)	
Nom de l'Aménageur :		
Surface mentionnée (en ha) :	140	
Nombre total de logements :	0	
Nombre de logements sociaux :		
Destinations de constructions : (art 151.27 du C.U.)	<ul style="list-style-type: none"> <li>- Exploitation agricole et forestière</li> <li>- Habitation</li> <li>- Commerce et activités de service</li> <li>- Equipements d'intérêt collectif et services publics</li> <li>- Autres activités des secteurs secondaire ou tertiaire</li> </ul>	<ul style="list-style-type: none"> <li>0,00 ha</li> <li>0,00 ha</li> <li>0,00 ha</li> <li>0,00 ha</li> <li>93,70 ha</li> </ul>

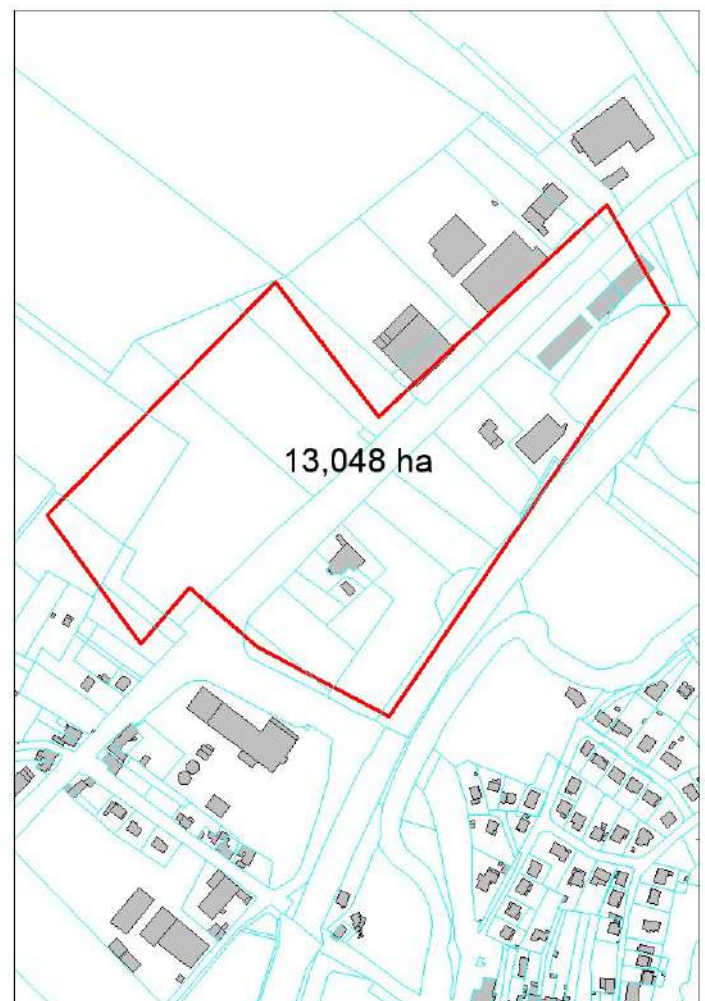
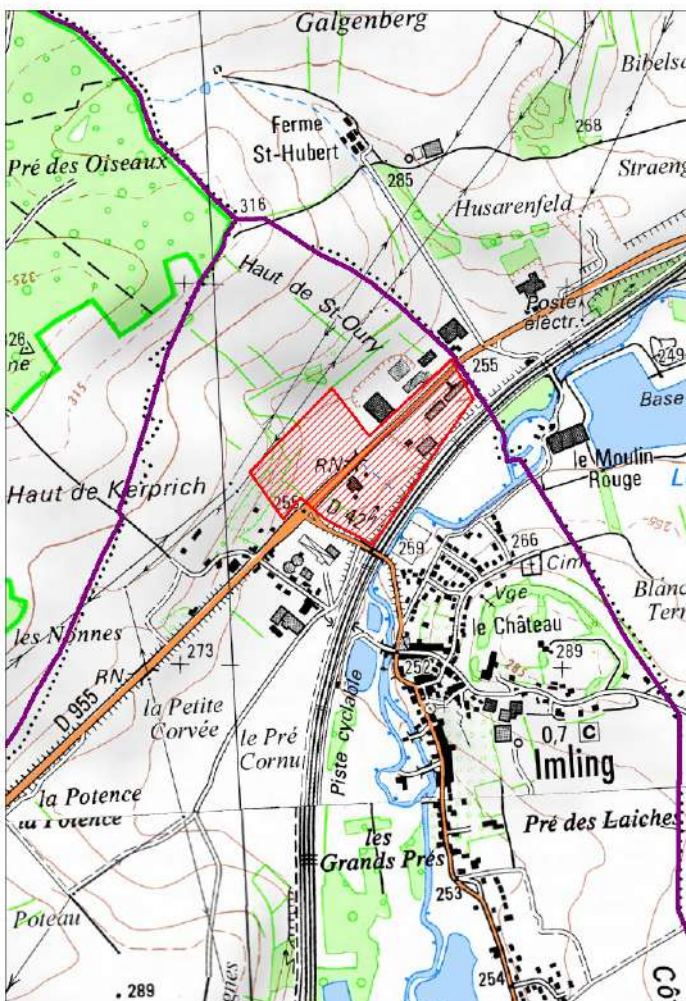
### PLANS DE SITUATION



## OBSERVATOIRE DES Z.A.C. DE LA MOSELLE (Zone d'Aménagement Concerté)

Commune(s) :	IMLING 57344 01	
Dénomination :	ZAC D'IMLING	
Date de création :	30/04/1990	
Référent (initiateur)	IMLING	
Nom de l'Aménageur :		
Surface mentionnée (en ha) :	18	
Nombre total de logements :		
Nombre de logements sociaux :	0	
Destinations de constructions : (art 151.27 du C.U.)	<ul style="list-style-type: none"> <li>- Exploitation agricole et forestière</li> <li>- Habitation</li> <li>- Commerce et activités de service</li> <li>- Equipements d'intérêt collectif et services publics</li> <li>- Autres activités des secteurs secondaire ou tertiaire</li> </ul>	<ul style="list-style-type: none"> <li>0,00 ha</li> <li>0,00 ha</li> <li>X ha</li> <li>0,00 ha</li> <li>0,00 ha</li> </ul>

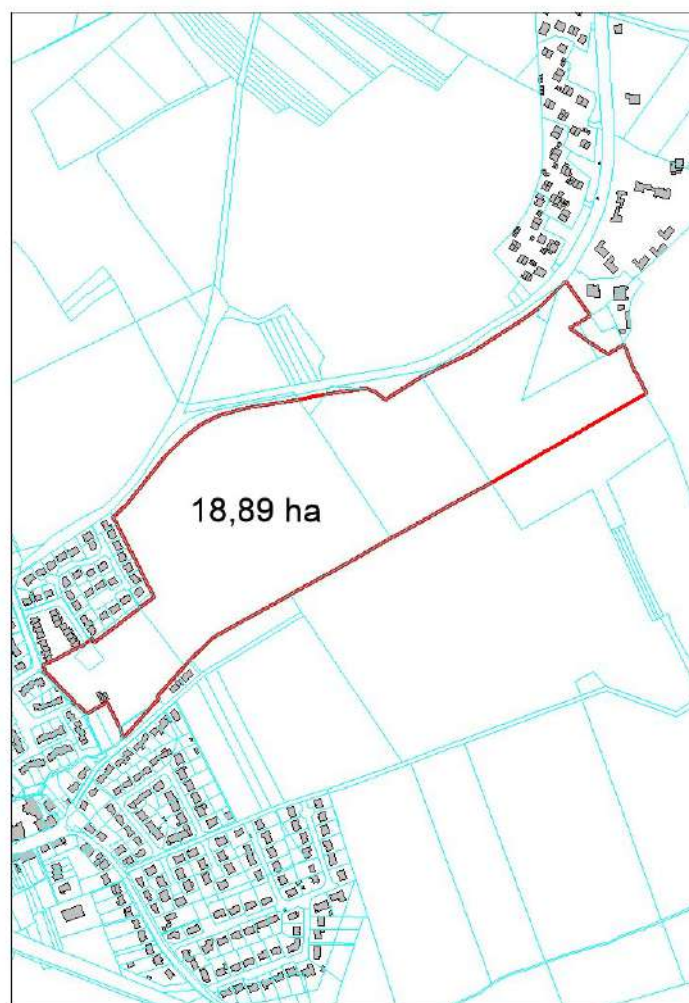
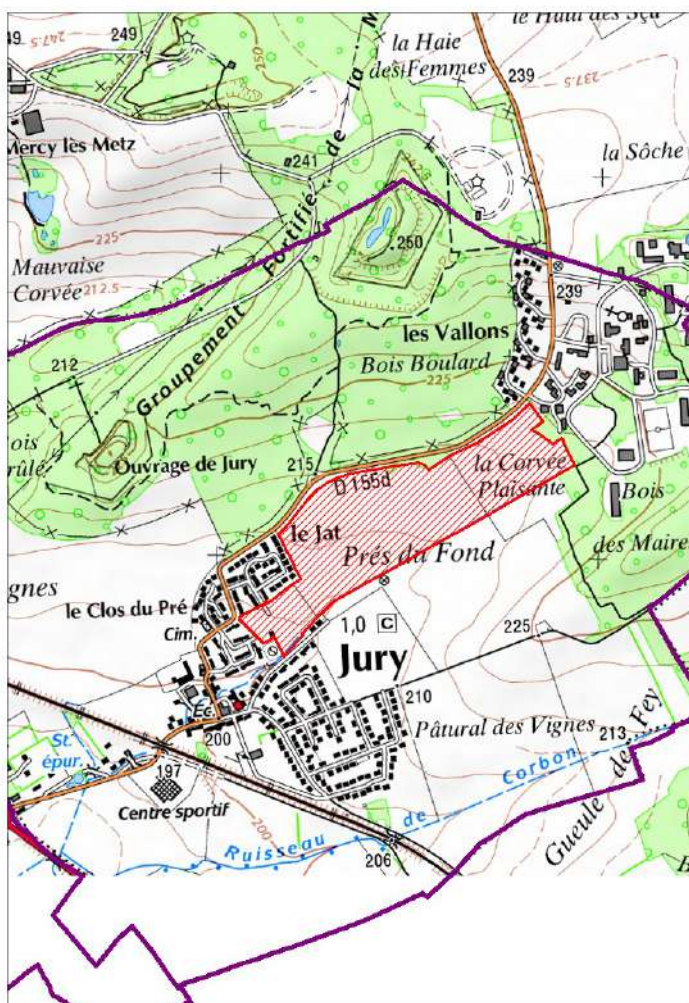
### PLANS DE SITUATION



## OBSERVATOIRE DES Z.A.C. DE LA MOSELLE (Zone d'Aménagement Concerté)

Commune(s) :	JURY 57351 02
Dénomination :	ZAC LA PASSERELLE
Date de création :	01/07/2009
Référent (initiateur)	JURY
Nom de l'Aménageur :	SODEVAM (SAEM)
Surface mentionnée (en ha) :	19,78
Nombre total de logements :	254
Nombre de logements sociaux :	
Destinations de constructions : (art 151.27 du C.U.)	<ul style="list-style-type: none"> <li>- Exploitation agricole et forestière 0,00 ha</li> <li>- Habitation 10,29 ha</li> <li>- Commerce et activités de service 0,00 ha</li> <li>- Equipements d'intérêt collectif et services publics 9,49 ha</li> <li>- Autres activités des secteurs secondaire ou tertiaire 0,00 ha</li> </ul>

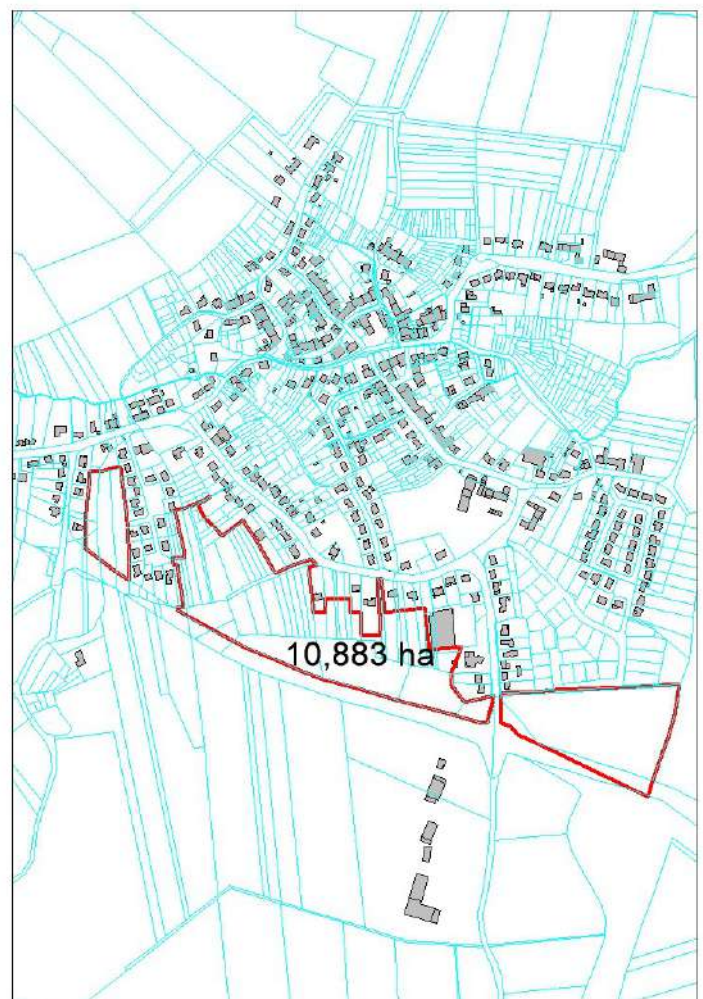
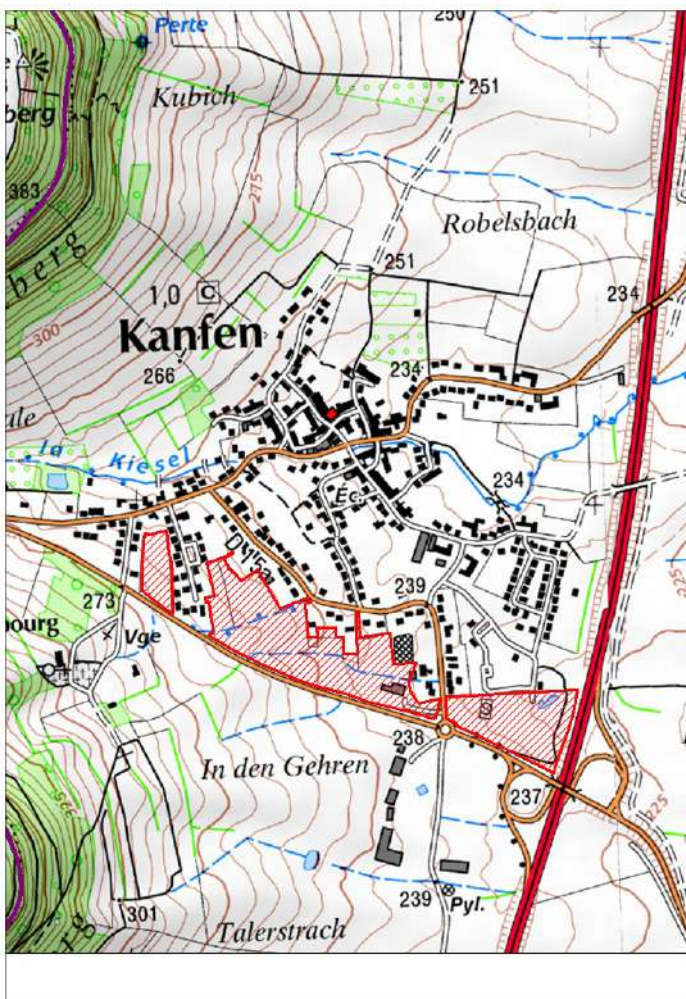
### PLANS DE SITUATION



## OBSERVATOIRE DES Z.A.C. DE LA MOSELLE (Zone d'Aménagement Concerté)

Commune(s) :	KANFEN 57356 01	
Dénomination :	ZAC MULTI-SITES	
Date de création :	09/06/2010	
Référent (initiateur)	KANFEN	
Nom de l'Aménageur :	SODEVAM	
Surface mentionnée (en ha) :	10,81	
Nombre total de logements :		
Nombre de logements sociaux :	13	
Destinations de constructions : (art 151.27 du C.U.)	<ul style="list-style-type: none"> <li>- Exploitation agricole et forestière</li> <li>- Habitation</li> <li>- Commerce et activités de service</li> <li>- Equipements d'intérêt collectif et services publics</li> <li>- Autres activités des secteurs secondaire ou tertiaire</li> </ul>	<ul style="list-style-type: none"> <li>0,00 ha</li> <li>2,86 ha</li> <li>0,20 ha</li> <li>0,04 ha</li> <li>0,00 ha</li> </ul>

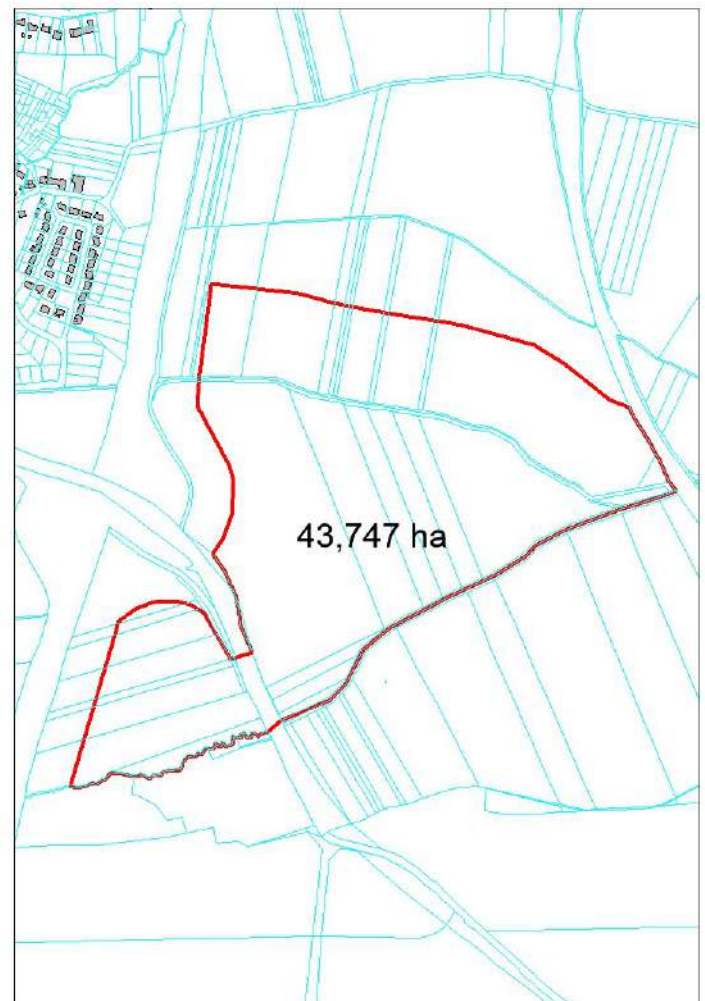
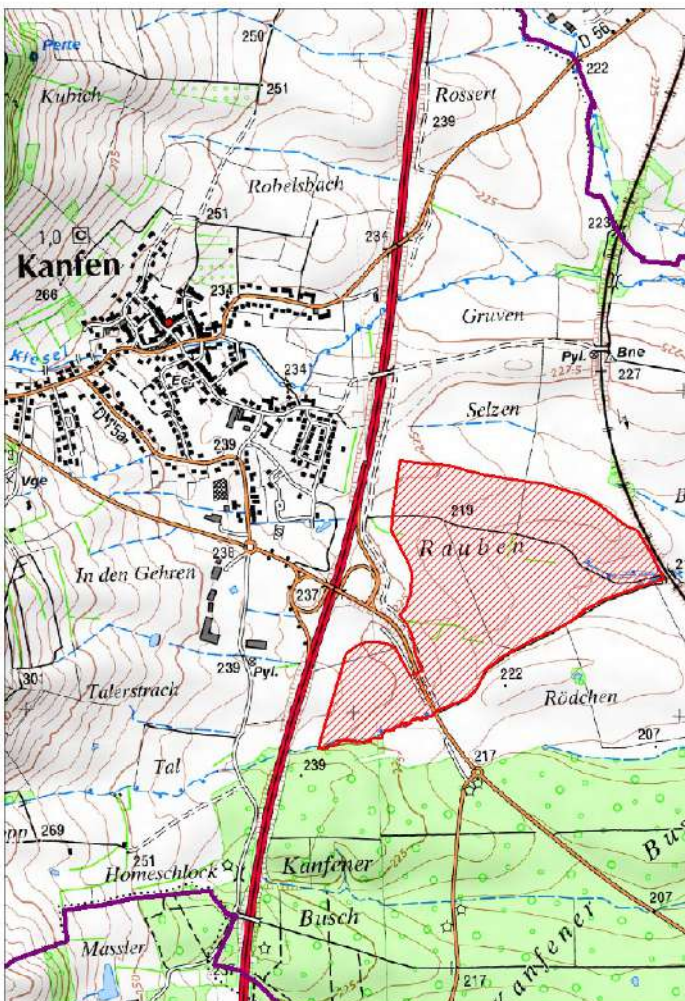
### PLANS DE SITUATION



## OBSERVATOIRE DES Z.A.C. DE LA MOSELLE (Zone d'Aménagement Concerté)

Commune(s) :	KANFEN 57356 02	
Dénomination :	ZAC EURO PARK	
Date de création :	06/03/2012	
Référent (initiateur)	CC CATTENOM ET ENVIRONS	
Nom de l'Aménageur :	SODEVAM	
Surface mentionnée (en ha) :	43	
Nombre total de logements :		
Nombre de logements sociaux :		
Destinations de constructions : (art 151.27 du C.U.)	<ul style="list-style-type: none"> <li>- Exploitation agricole et forestière</li> <li>- Habitation</li> <li>- Commerce et activités de service</li> <li>- Equipements d'intérêt collectif et services publics</li> <li>- Autres activités des secteurs secondaire ou tertiaire</li> </ul>	<ul style="list-style-type: none"> <li>0,00 ha</li> <li>0,00 ha</li> <li>X ha</li> <li>X ha</li> <li>0,00 ha</li> </ul>

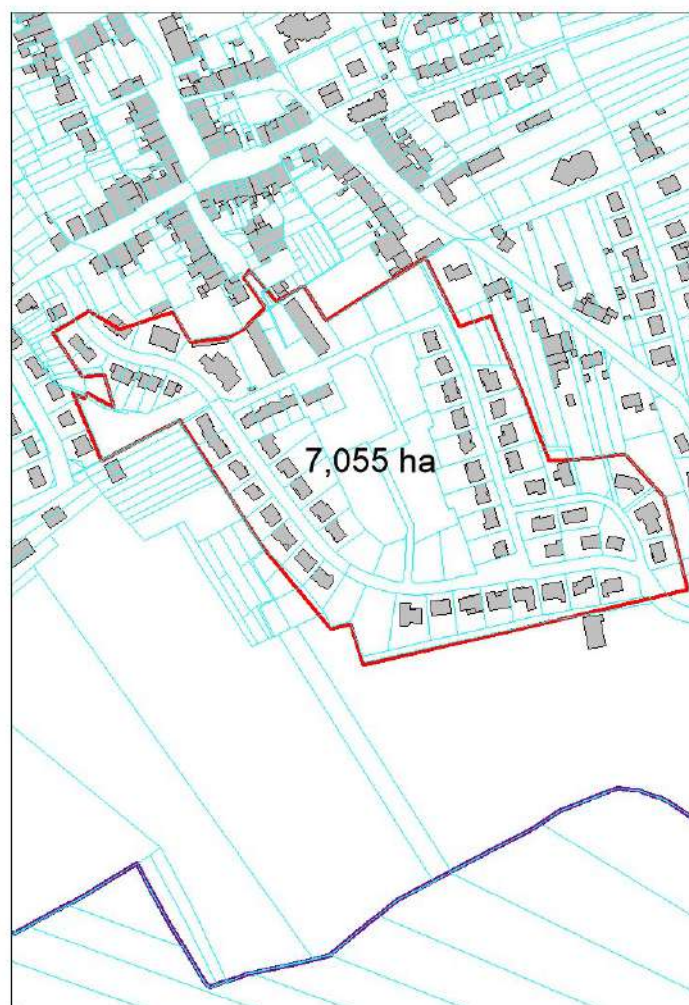
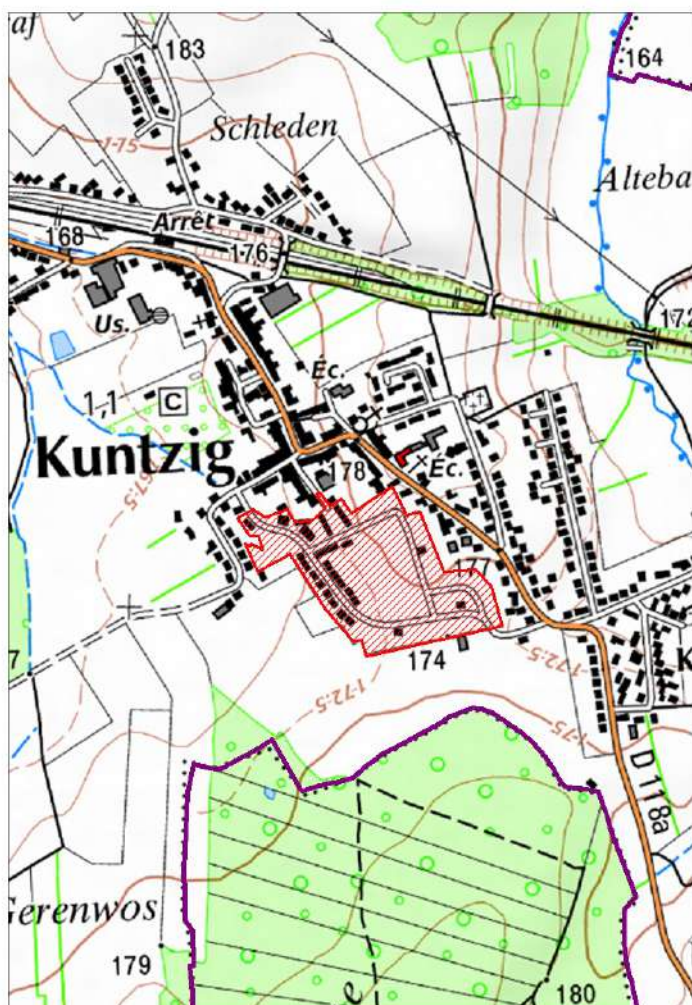
### PLANS DE SITUATION



## OBSERVATOIRE DES Z.A.C. DE LA MOSELLE (Zone d'Aménagement Concerté)

Commune(s) :	KUNTZIG 57372 01	
Dénomination :	ZAC "LES PASSEREAUX" Secteur Bedel	
Date de création :	15/12/2003	
Référent (initiateur)	KUNTZIG	
Nom de l'Aménageur :	SODEVAM NORD LORRAINE	
Surface mentionnée (en ha) :	7,26	
Nombre total de logements :	163	
Nombre de logements sociaux :	20	
Destinations de constructions : (art 151.27 du C.U.)	<ul style="list-style-type: none"> <li>- Exploitation agricole et forestière</li> <li>- Habitation</li> <li>- Commerce et activités de service</li> <li>- Equipements d'intérêt collectif et services publics</li> <li>- Autres activités des secteurs secondaire ou tertiaire</li> </ul>	<ul style="list-style-type: none"> <li>0,00 ha</li> <li>7,00 ha</li> <li>0,00 ha</li> <li>0,00 ha</li> <li>0,00 ha</li> </ul>

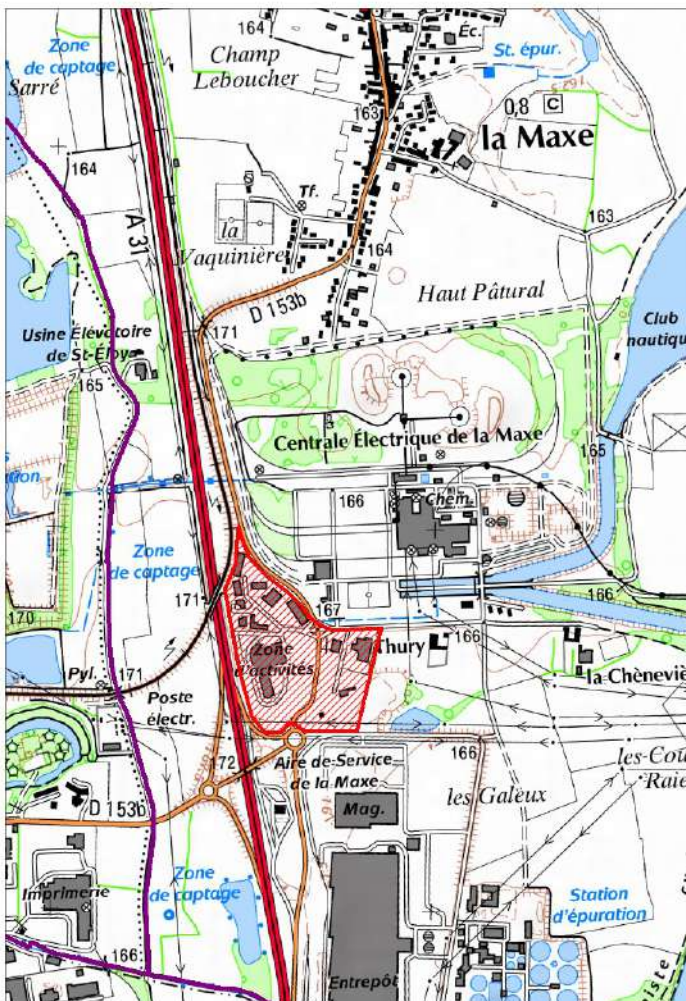
### PLANS DE SITUATION



## OBSERVATOIRE DES Z.A.C. DE LA MOSELLE (Zone d'Aménagement Concerté)

Commune(s) :	LA MAXE 57452 01	
Dénomination :	ZAC DU CAMPUS D'ACTIVITES	
Date de création :	02/11/1989	
Référent (initiateur)	ME METZ METROPOLE	
Nom de l'Aménageur :	S.N.C. LA MAXE	
Surface mentionnée (en ha) :	10,23	
Nombre total de logements :	0	
Nombre de logements sociaux :	0	
Destinations de constructions : (art 151.27 du C.U.)	<ul style="list-style-type: none"> <li>- Exploitation agricole et forestière</li> <li>- Habitation</li> <li>- Commerce et activités de service</li> <li>- Equipements d'intérêt collectif et services publics</li> <li>- Autres activités des secteurs secondaire ou tertiaire</li> </ul>	<ul style="list-style-type: none"> <li>0,00 ha</li> <li>0,00 ha</li> <li>7,74 ha</li> <li>1,15 ha</li> <li>0,85 ha</li> </ul>

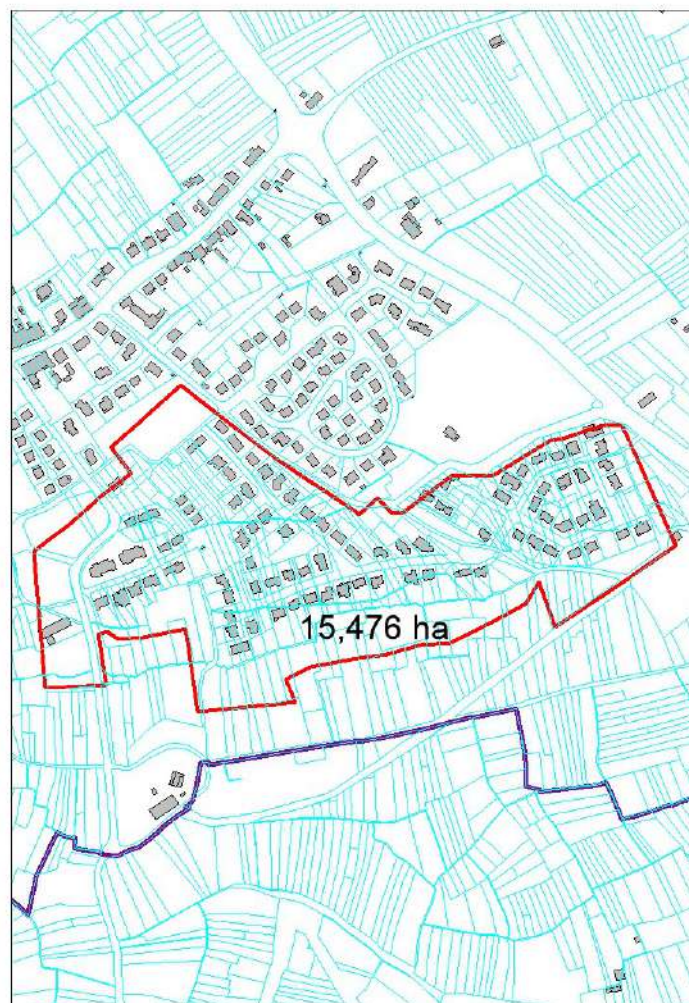
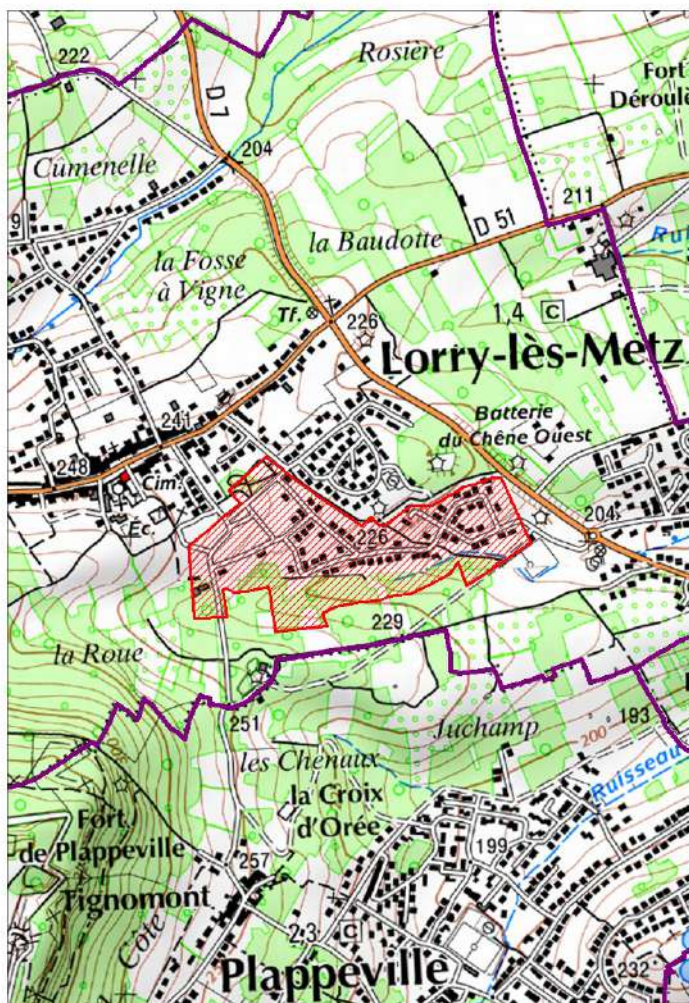
### PLANS DE SITUATION



## OBSERVATOIRE DES Z.A.C. DE LA MOSELLE (Zone d'Aménagement Concerté)

Commune(s) :	LORRY-LES-METZ 57415 01	
Dénomination :	ZAC LE "PRE DAMES BELLES"	
Date de création :	06/10/2004	
Référent (initiateur)	LORRY LES METZ	
Nom de l'Aménageur :	SARL DES COTEAUX DE LORRY	
Surface mentionnée (en ha) :	13	
Nombre total de logements :		
Nombre de logements sociaux :		
Destinations de constructions : (art 151.27 du C.U.)	<ul style="list-style-type: none"> <li>- Exploitation agricole et forestière</li> <li>- Habitation</li> <li>- Commerce et activités de service</li> <li>- Equipements d'intérêt collectif et services publics</li> <li>- Autres activités des secteurs secondaire ou tertiaire</li> </ul>	<ul style="list-style-type: none"> <li>0,00 ha</li> <li>X ha</li> <li>0,00 ha</li> <li>X ha</li> <li>0,00 ha</li> </ul>

### PLANS DE SITUATION

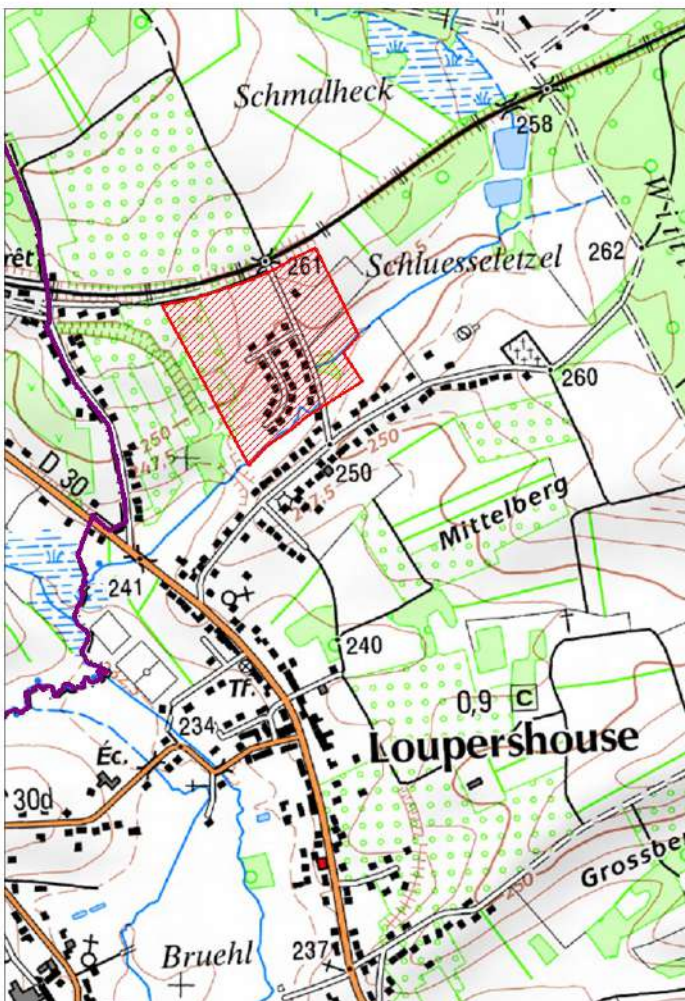




## OBSERVATOIRE DES Z.A.C. DE LA MOSELLE (Zone d'Aménagement Concerté)

Commune(s) :	LOUPERSHOUSE 57419 01	
Dénomination :	ZAC DU GROSSTEIGETZEL	
Date de création :	12/07/1989	
Référent (initiateur)	LOUPERSHOUSE	
Nom de l'Aménageur :	COMMUNE DE LOUPERSHOUSE	
Surface mentionnée (en ha) :	8,59	
Nombre total de logements :		
Nombre de logements sociaux :	0	
Destinations de constructions : (art 151.27 du C.U.)	<ul style="list-style-type: none"> <li>- Exploitation agricole et forestière</li> <li>- Habitation</li> <li>- Commerce et activités de service</li> <li>- Equipements d'intérêt collectif et services publics</li> <li>- Autres activités des secteurs secondaire ou tertiaire</li> </ul>	<ul style="list-style-type: none"> <li>0,00 ha</li> <li>X ha</li> <li>0,00 ha</li> <li>0,00 ha</li> <li>0,00 ha</li> </ul>

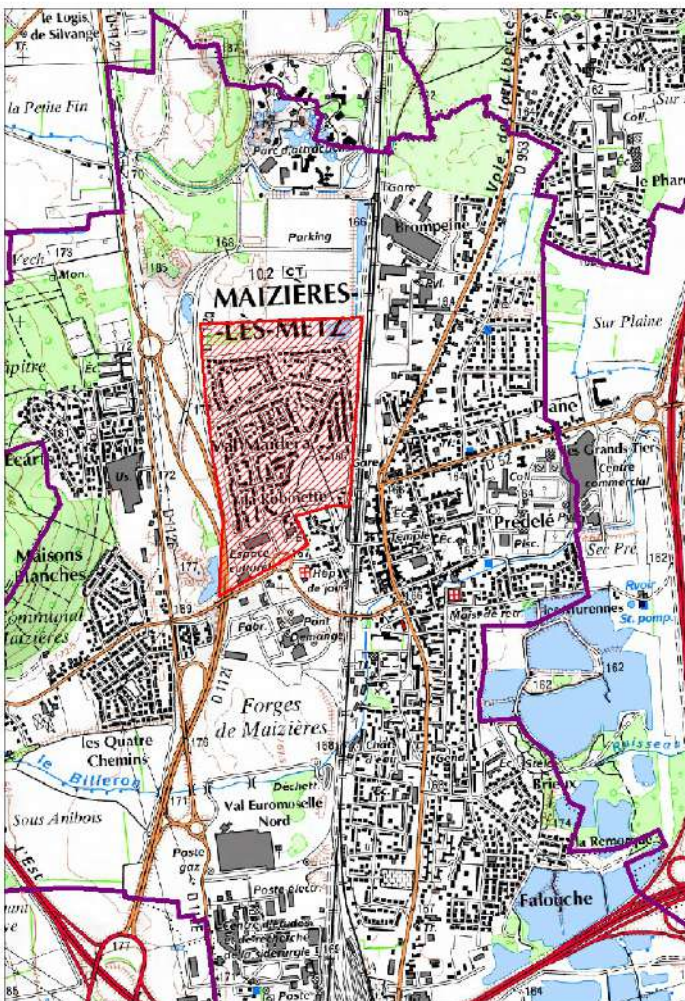
### PLANS DE SITUATION



## OBSERVATOIRE DES Z.A.C. DE LA MOSELLE (Zone d'Aménagement Concerté)

Commune(s) :	MAIZIERES-LES-METZ 57433 01
Dénomination :	ZAC dite DU TRAMWAY
Date de création :	31/03/2000
Référent (initiateur)	MAIZIERES LES METZ
Nom de l'Aménageur :	STE NEXITY-FONCIER CONSEIL
Surface mentionnée (en ha) :	39,27
Nombre total de logements :	
Nombre de logements sociaux :	222
Destinations de constructions : (art 151.27 du C.U.)	<ul style="list-style-type: none"> <li>- Exploitation agricole et forestière 0,00 ha</li> <li>- Habitation X ha</li> <li>- Commerce et activités de service X ha</li> <li>- Equipements d'intérêt collectif et services publics X ha</li> <li>- Autres activités des secteurs secondaire ou tertiaire 0,00 ha</li> </ul>

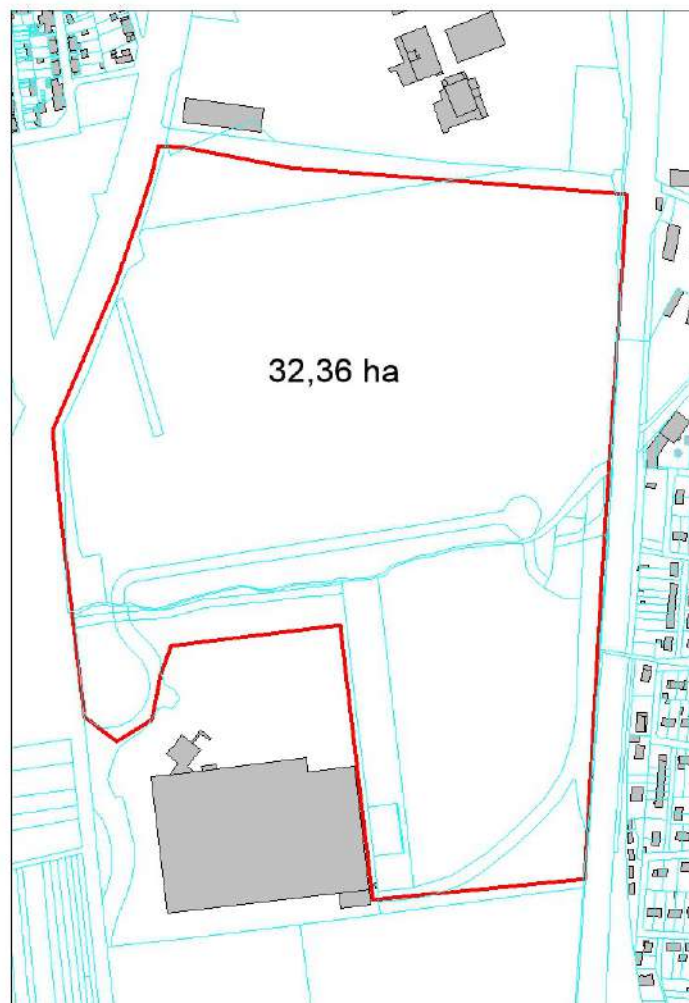
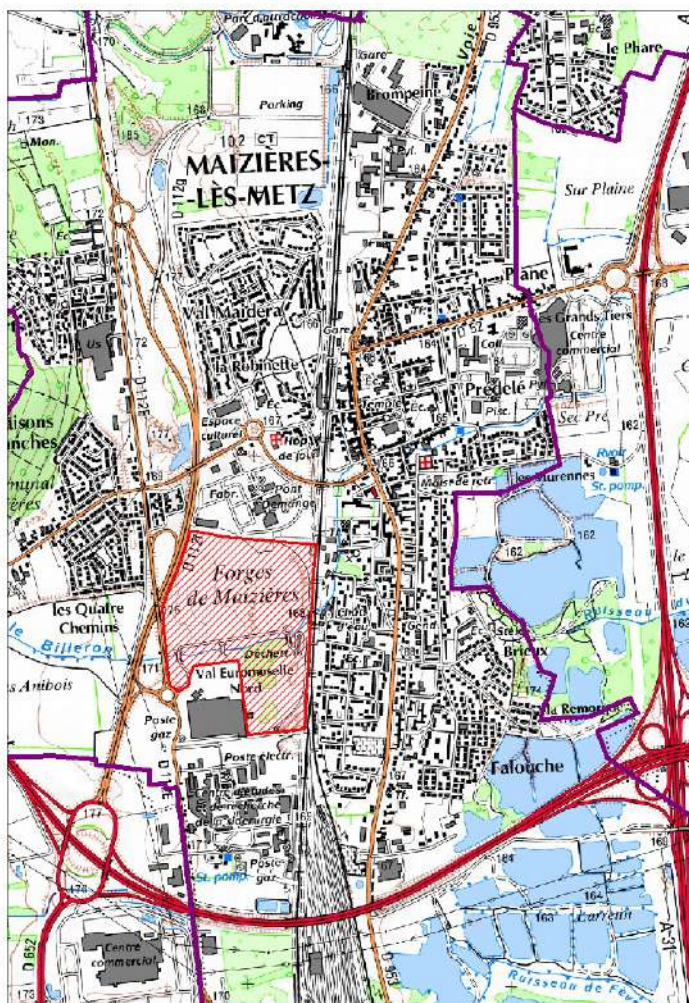
### PLANS DE SITUATION



## OBSERVATOIRE DES Z.A.C. DE LA MOSELLE (Zone d'Aménagement Concerté)

Commune(s) :	MAIZIERES LES METZ 57433 03	
Dénomination :	ZAC VAL EUROMOSELLE NORD	
Date de création :	22/09/2011	
Référent (initiateur)	CC RIVES DE MOSELLE	
Nom de l'Aménageur :	EURO MOSELLE DEVELOPPEMENT	
Surface mentionnée (en ha) :	30	
Nombre total de logements :	0	
Nombre de logements sociaux :		
Destinations de constructions : (art 151.27 du C.U.)	<ul style="list-style-type: none"> <li>- Exploitation agricole et forestière</li> <li>- Habitation</li> <li>- Commerce et activités de service</li> <li>- Equipements d'intérêt collectif et services publics</li> <li>- Autres activités des secteurs secondaire ou tertiaire</li> </ul>	<ul style="list-style-type: none"> <li>0,00 ha</li> <li>0,00 ha</li> <li>X ha</li> <li>X ha</li> <li>X ha</li> </ul>

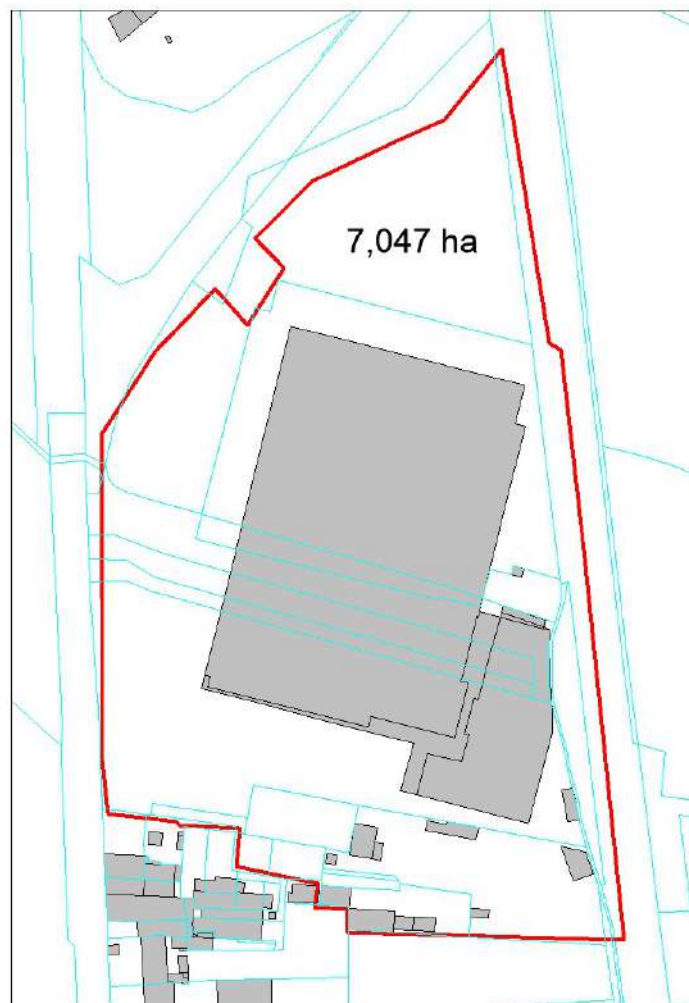
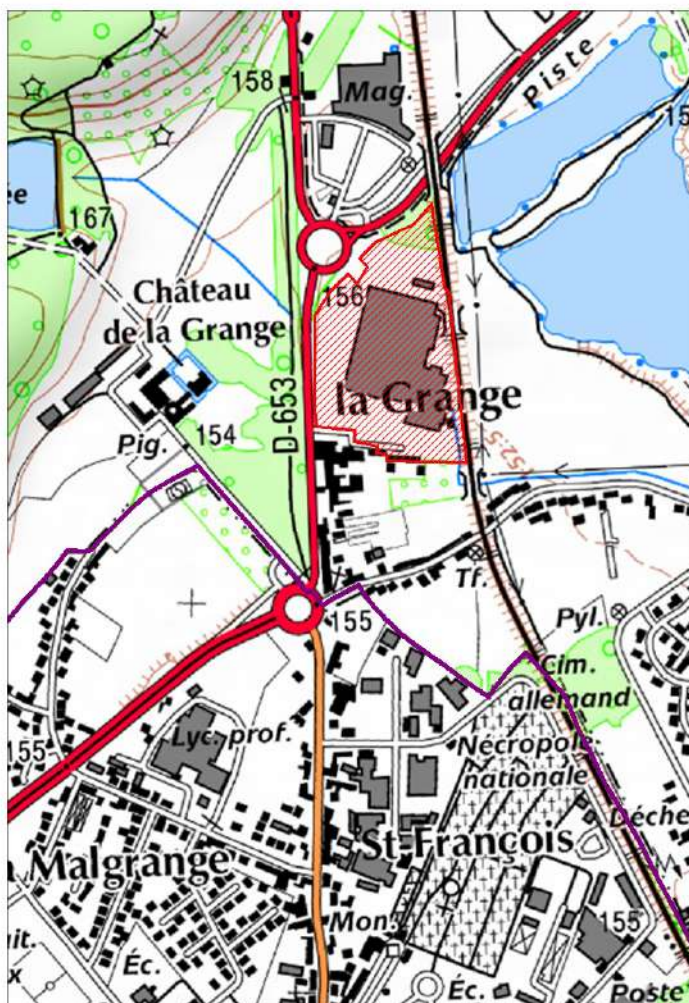
### PLANS DE SITUATION



## OBSERVATOIRE DES Z.A.C. DE LA MOSELLE (Zone d'Aménagement Concerté)

Commune(s) :	MANOM 57441 01	
Dénomination :	ZAC DE L'EMAILLERIE	
Date de création :	18/06/2009	
Référent (initiateur)	CA PORTES DE FRANCE-THIONVILLE	
Nom de l'Aménageur :	SODEVAM	
Surface mentionnée (en ha) :	6,9	
Nombre total de logements :		
Nombre de logements sociaux :		
Destinations de constructions : (art 151.27 du C.U.)	<ul style="list-style-type: none"> <li>- Exploitation agricole et forestière</li> <li>- Habitation</li> <li>- Commerce et activités de service</li> <li>- Equipements d'intérêt collectif et services publics</li> <li>- Autres activités des secteurs secondaire ou tertiaire</li> </ul>	<ul style="list-style-type: none"> <li>0,00 ha</li> <li>X ha</li> <li>X ha</li> <li>0,00 ha</li> <li>X ha</li> </ul>

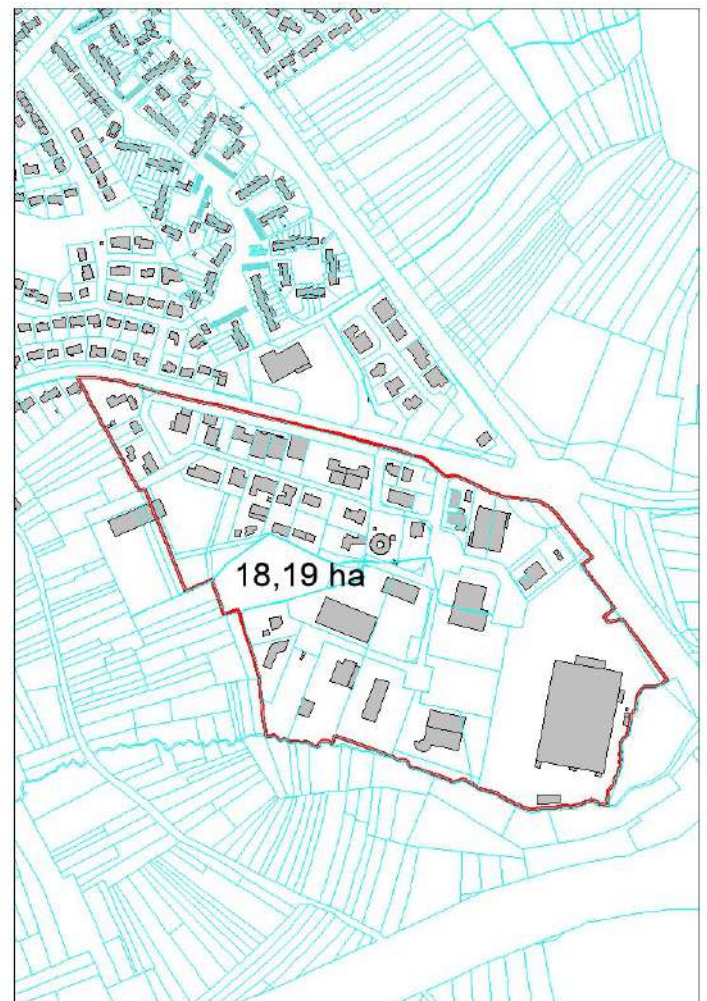
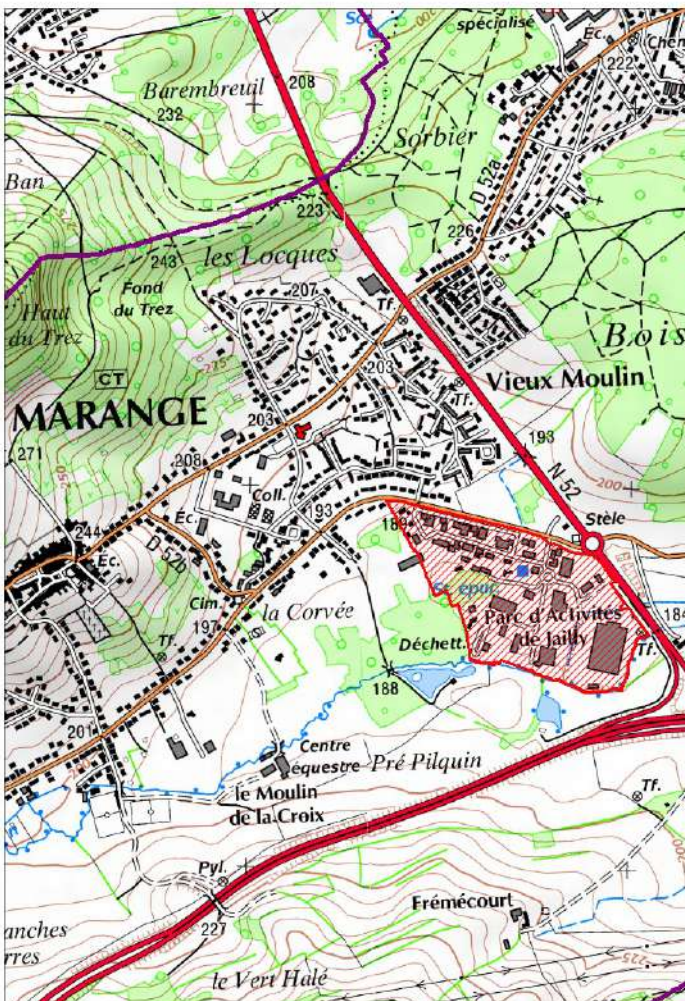
### PLANS DE SITUATION



## OBSERVATOIRE DES Z.A.C. DE LA MOSELLE (Zone d'Aménagement Concerté)

Commune(s) :	MARANGE-SILVANGE 57443 01
Dénomination :	ZAC DE JAILLY I
Date de création :	26/11/1979
Réfèrent (initiateur)	MARANGE-SILVANGE
Nom de l'Aménageur :	SEBL
Surface mentionnée (en ha) :	19
Nombre total de logements :	20
Nombre de logements sociaux :	0
Destinations de constructions : (art 151.27 du C.U.)	<ul style="list-style-type: none"> <li>- Exploitation agricole et forestière 0,00 ha</li> <li>- Habitation X ha</li> <li>- Commerce et activités de service X ha</li> <li>- Equipements d'intérêt collectif et services publics X ha</li> <li>- Autres activités des secteurs secondaire ou tertiaire X ha</li> </ul>

### PLANS DE SITUATION

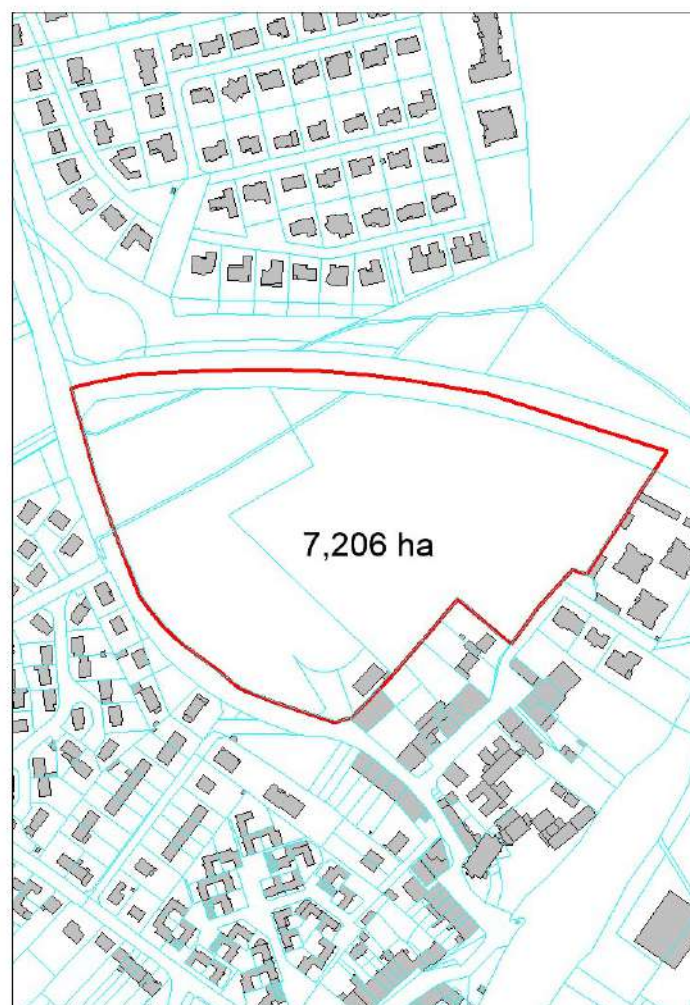




## OBSERVATOIRE DES Z.A.C. DE LA MOSELLE (Zone d'Aménagement Concerté)

Commune(s) :	MARLY 57447 03
Dénomination :	ZAC PAUL JOLY
Date de création :	16/03/2010
Référent (initiateur)	MARLY
Nom de l'Aménageur :	CM-CIC-SAREST / SAS PAUL JOLY
Surface mentionnée (en ha) :	6,59
Nombre total de logements :	
Nombre de logements sociaux :	92
Destinations de constructions : (art 151.27 du C.U.)	<ul style="list-style-type: none"> <li>- Exploitation agricole et forestière 0,00 ha</li> <li>- Habitation 2,00 ha</li> <li>- Commerce et activités de service 0,15 ha</li> <li>- Equipements d'intérêt collectif et services publics 0,00 ha</li> <li>- Autres activités des secteurs secondaire ou tertiaire 0,00 ha</li> </ul>

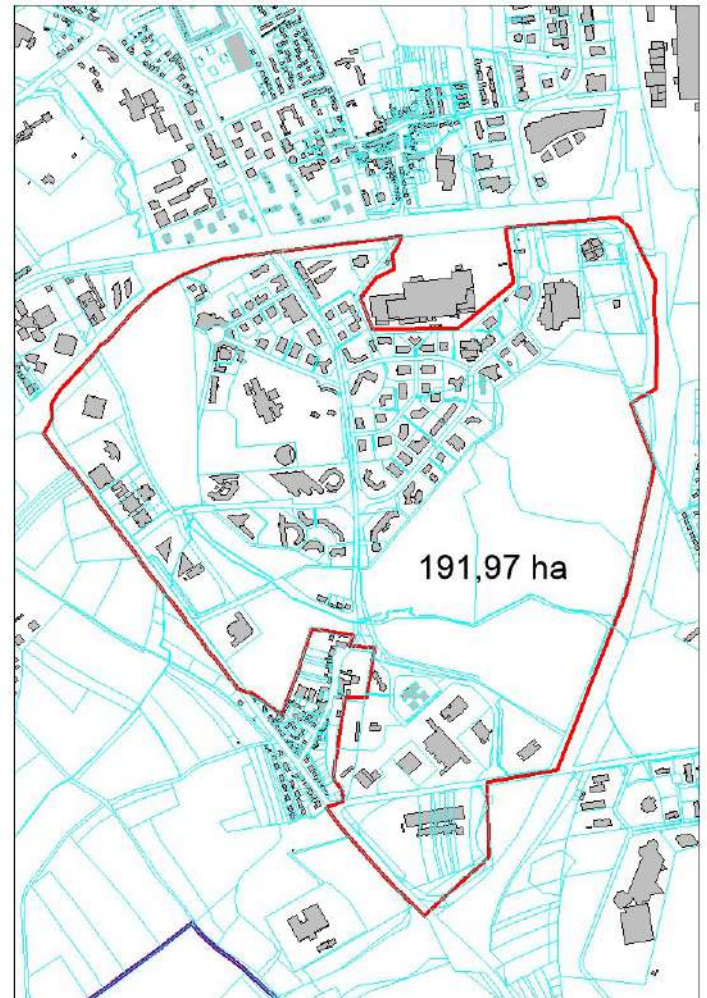
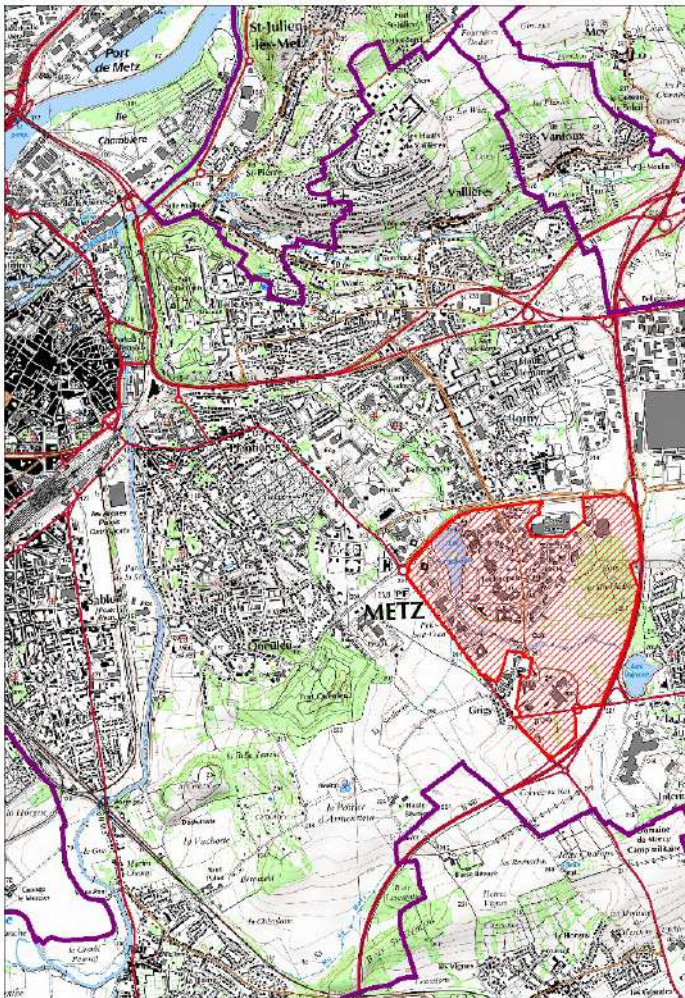
### PLANS DE SITUATION



## OBSERVATOIRE DES Z.A.C. DE LA MOSELLE (Zone d'Aménagement Concerté)

Commune(s) :	METZ 57463 04	
Dénomination :	ZAC DU TECHNOPOLE METZ 2000	
Date de création :	05/07/1983	
Référent (initiateur)	METZ	
Nom de l'Aménageur :	ME METZ METROPOLE	
Surface mentionnée (en ha) :	185	
Nombre total de logements :	0	
Nombre de logements sociaux :	0	
Destinations de constructions : (art 151.27 du C.U.)	<ul style="list-style-type: none"> <li>- Exploitation agricole et forestière</li> <li>- Habitation</li> <li>- Commerce et activités de service</li> <li>- Equipements d'intérêt collectif et services publics</li> <li>- Autres activités des secteurs secondaire ou tertiaire</li> </ul>	<ul style="list-style-type: none"> <li>0,00 ha</li> <li>0,00 ha</li> <li>X ha</li> <li>0,00 ha</li> <li>X ha</li> </ul>

### PLANS DE SITUATION

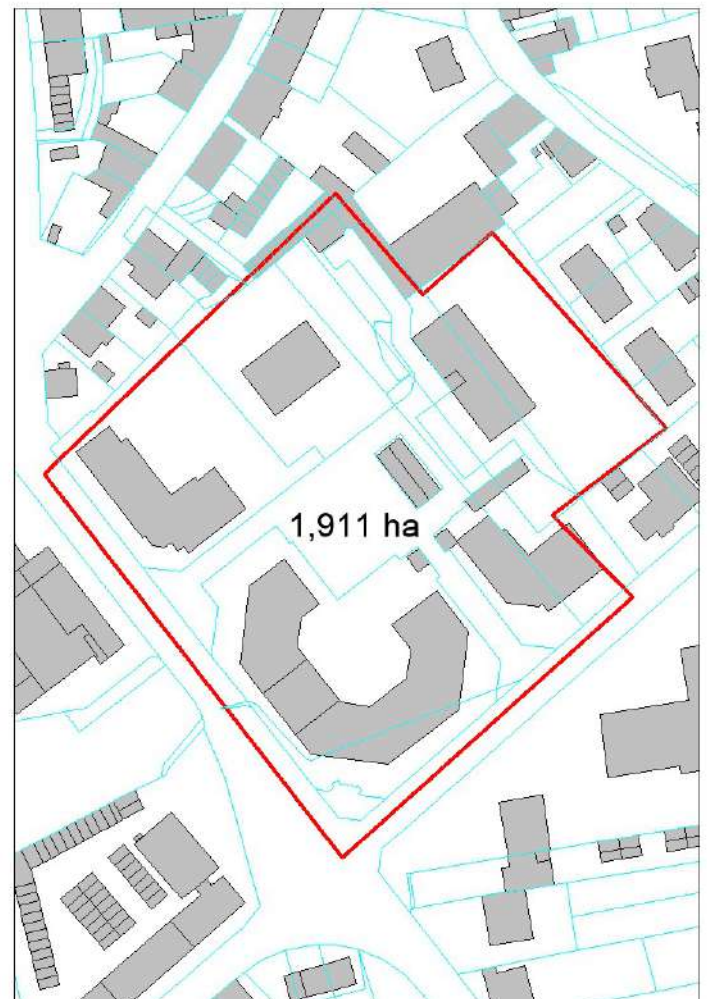




## OBSERVATOIRE DES Z.A.C. DE LA MOSELLE (Zone d'Aménagement Concerté)

Commune(s) :	METZ 57463 05	
Dénomination :	ZAC PORTE DU SABLON	
Date de création :	04/11/1988	
Référent (initiateur)	METZ	
Nom de l'Aménageur :	SOCIETE CLAUDE RIZZON	
Surface mentionnée (en ha) :	1,83	
Nombre total de logements :	203	
Nombre de logements sociaux :	0	
Destinations de constructions : (art 151.27 du C.U.)	<ul style="list-style-type: none"> <li>- Exploitation agricole et forestière</li> <li>- Habitation</li> <li>- Commerce et activités de service</li> <li>- Equipements d'intérêt collectif et services publics</li> <li>- Autres activités des secteurs secondaire ou tertiaire</li> </ul>	<ul style="list-style-type: none"> <li>0,00 ha</li> <li>1,80 ha</li> <li>0,00 ha</li> <li>0,00 ha</li> <li>0,00 ha</li> </ul>

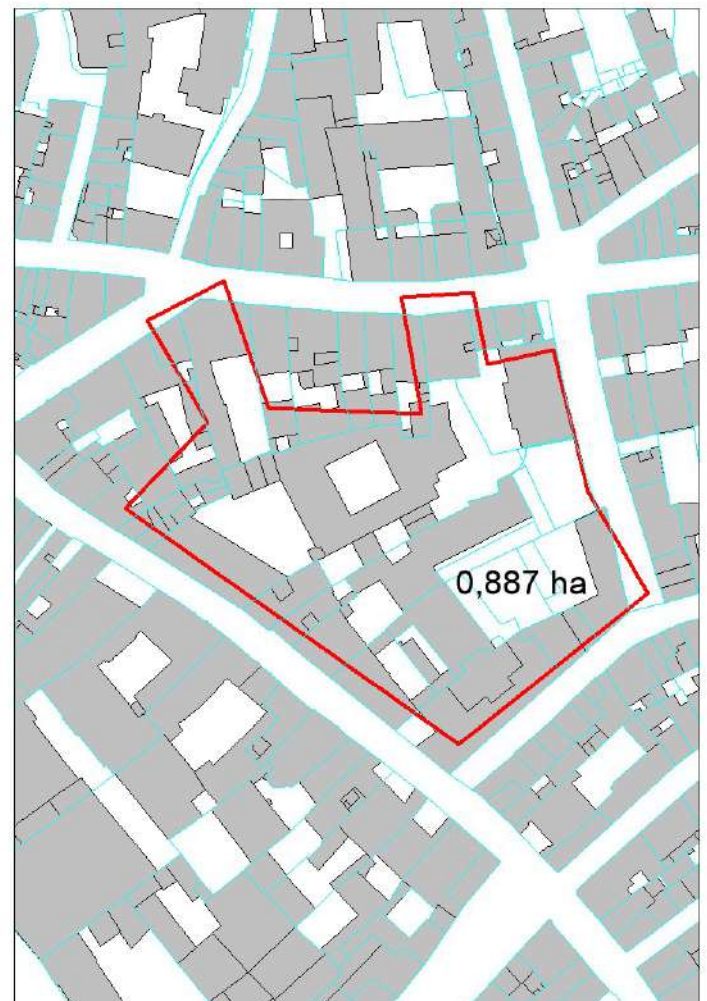
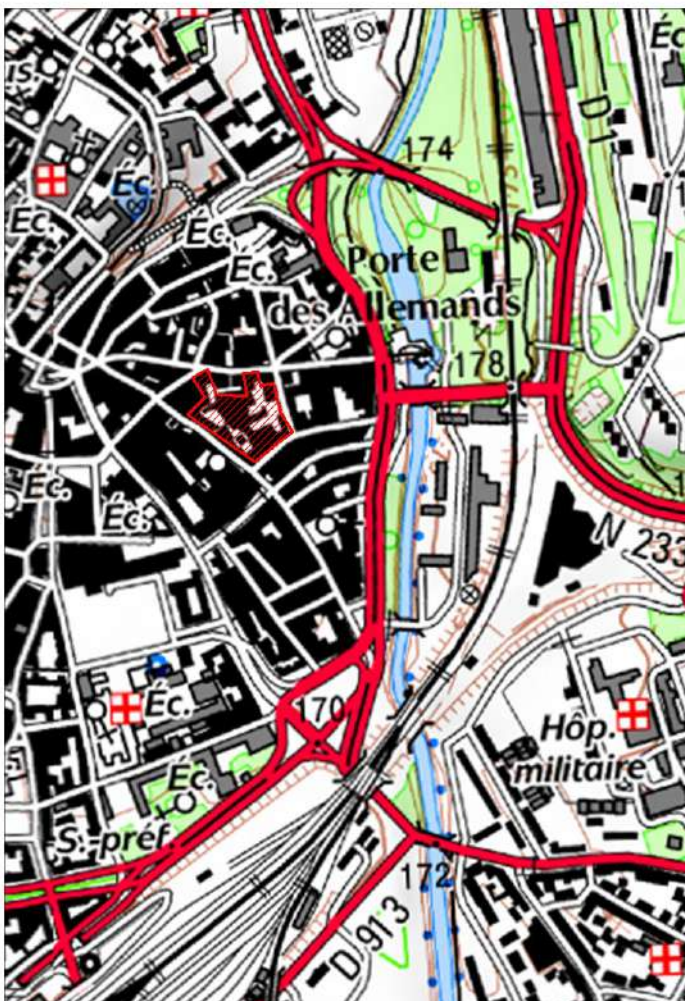
### PLANS DE SITUATION



## OBSERVATOIRE DES Z.A.C. DE LA MOSELLE (Zone d'Aménagement Concerté)

Commune(s) :	METZ 57463 06	
Dénomination :	ZAC ILOT DE VISITATION	
Date de création :	04/03/1991	
Référent (initiateur)	METZ	
Nom de l'Aménageur :	SEBL (concession dénoncée)	
Surface mentionnée (en ha) :	0,8	
Nombre total de logements :	142	
Nombre de logements sociaux :	114	
Destinations de constructions : (art 151.27 du C.U.)	<ul style="list-style-type: none"> <li>- Exploitation agricole et forestière</li> <li>- Habitation</li> <li>- Commerce et activités de service</li> <li>- Equipements d'intérêt collectif et services publics</li> <li>- Autres activités des secteurs secondaire ou tertiaire</li> </ul>	<ul style="list-style-type: none"> <li>0,00 ha</li> <li>0,80 ha</li> <li>0,00 ha</li> <li>0,00 ha</li> <li>0,00 ha</li> </ul>

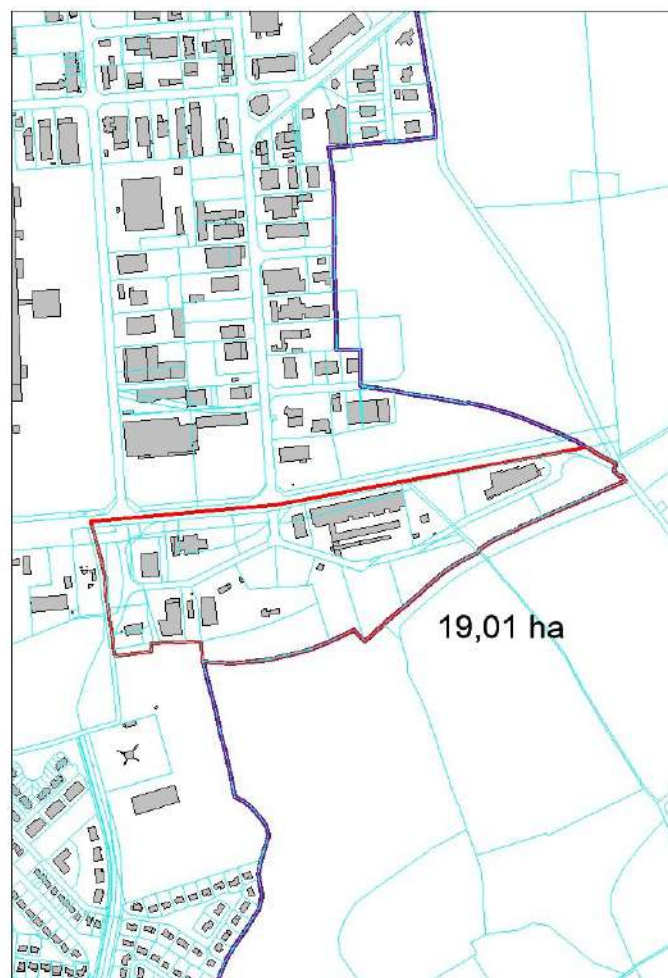
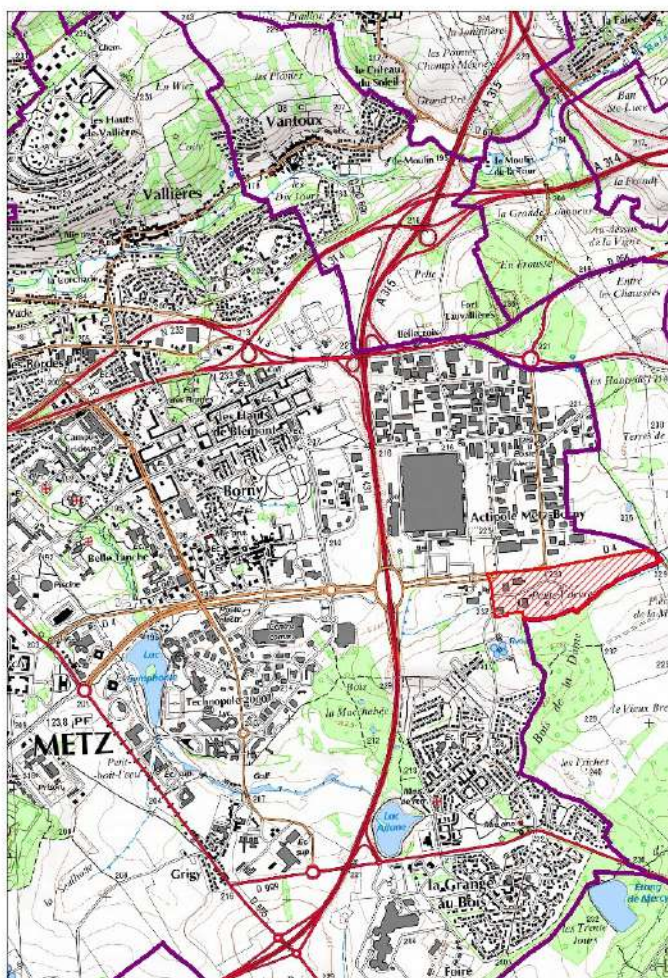
### PLANS DE SITUATION



## OBSERVATOIRE DES Z.A.C. DE LA MOSELLE (Zone d'Aménagement Concerté)

Commune(s) :	METZ 57463 07	
Dénomination :	ZAC DE LA PETITE VOEVRE	
Date de création :	29/10/1990	
Référent (initiateur)	METZ	
Nom de l'Aménageur :	VILLE DE METZ	
Surface mentionnée (en ha) :	19	
Nombre total de logements :	0	
Nombre de logements sociaux :	0	
Destinations de constructions : (art 151.27 du C.U.)	<ul style="list-style-type: none"> <li>- Exploitation agricole et forestière</li> <li>- Habitation</li> <li>- Commerce et activités de service</li> <li>- Equipements d'intérêt collectif et services publics</li> <li>- Autres activités des secteurs secondaire ou tertiaire</li> </ul>	<ul style="list-style-type: none"> <li>0,00 ha</li> <li>0,00 ha</li> <li>1,90 ha</li> <li>8,81 ha</li> <li>5,18 ha</li> </ul>

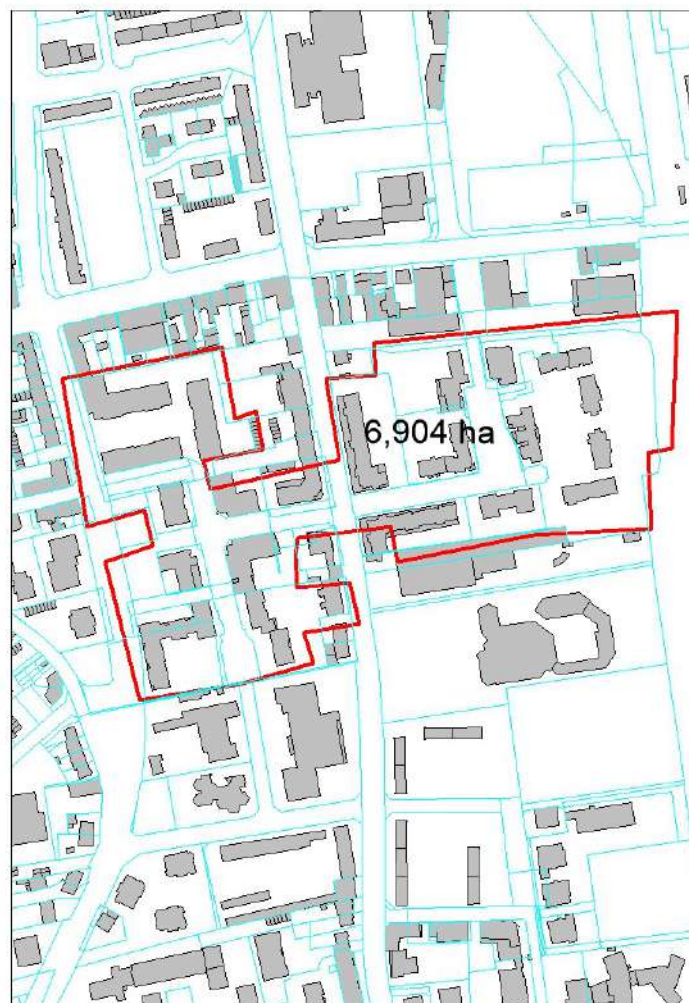
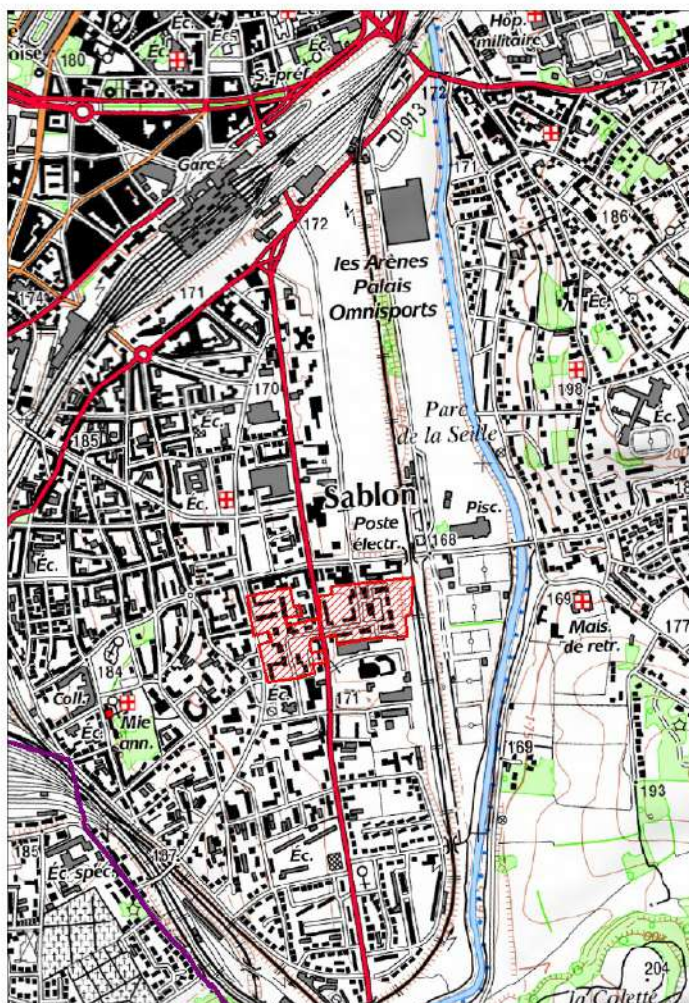
### PLANS DE SITUATION



## OBSERVATOIRE DES Z.A.C. DE LA MOSELLE (Zone d'Aménagement Concerté)

Commune(s) :	METZ 57463 08	
Dénomination :	ZAC MALRAUX - SENTE A MY	
Date de création :	28/03/1991	
Référent (initiateur)	METZ	
Nom de l'Aménageur :	S.A.R.E.L. - RIZZON	
Surface mentionnée (en ha) :	6,46	
Nombre total de logements :	714	
Nombre de logements sociaux :	333	
Destinations de constructions : (art 151.27 du C.U.)	<ul style="list-style-type: none"> <li>- Exploitation agricole et forestière</li> <li>- Habitation</li> <li>- Commerce et activités de service</li> <li>- Equipements d'intérêt collectif et services publics</li> <li>- Autres activités des secteurs secondaire ou tertiaire</li> </ul>	<ul style="list-style-type: none"> <li>0,00 ha</li> <li>5,80 ha</li> <li>0,00 ha</li> <li>0,10 ha</li> <li>0,00 ha</li> </ul>

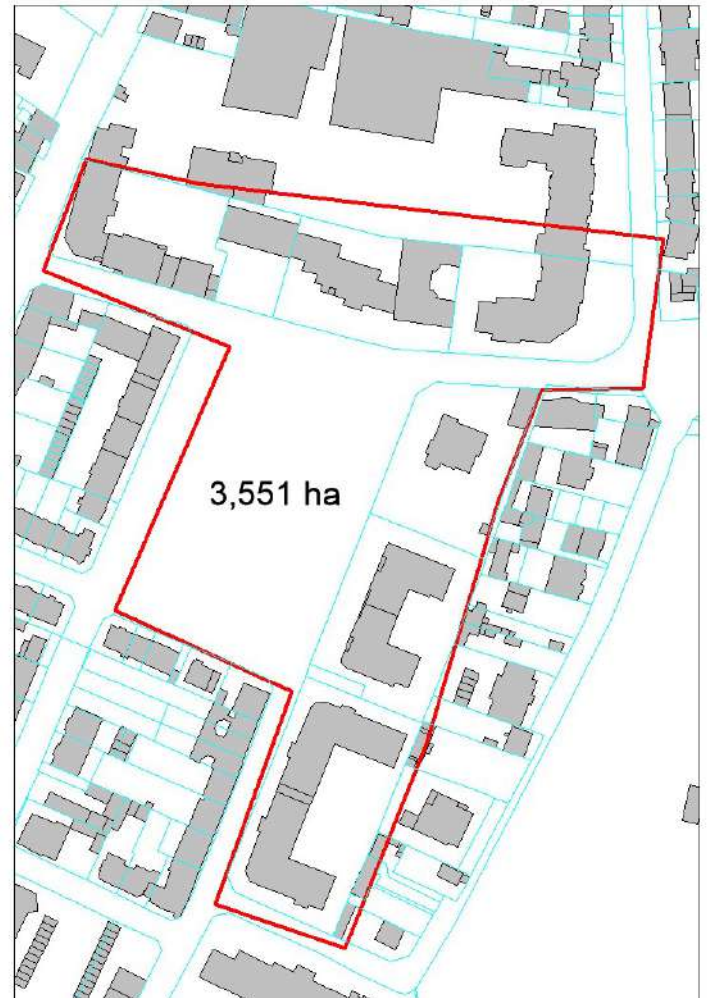
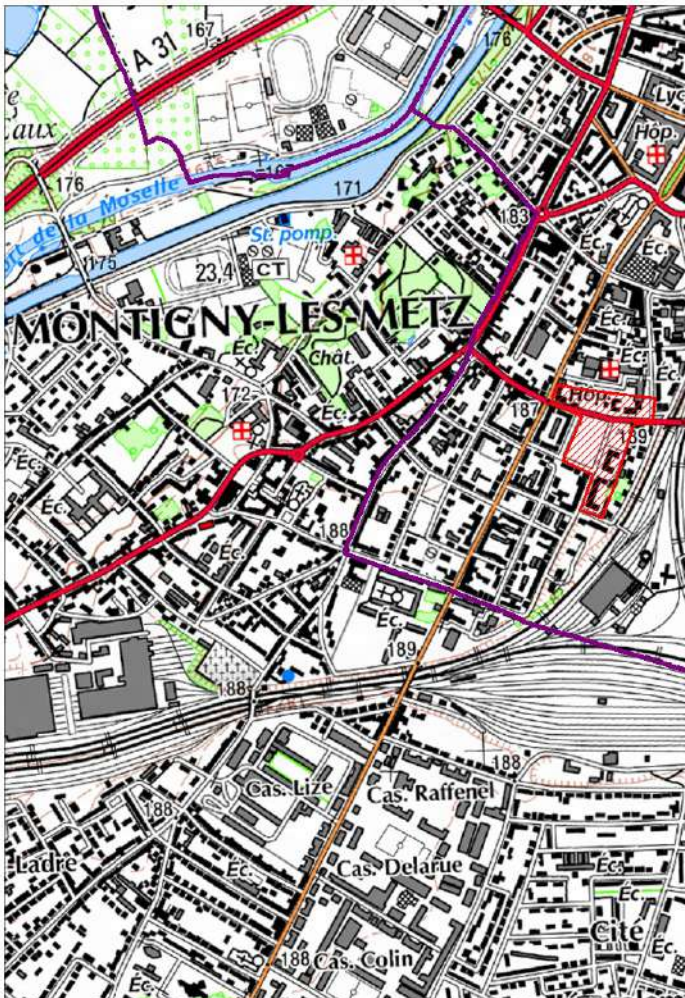
### PLANS DE SITUATION



## OBSERVATOIRE DES Z.A.C. DE LA MOSELLE (Zone d'Aménagement Concerté)

Commune(s) :	METZ 57463 10	
Dénomination :	ZAC AMOS	
Date de création :	25/11/1994	
Référent (initiateur)	METZ	
Nom de l'Aménageur :	France Construction et Nicolas HILL	
Surface mentionnée (en ha) :	3,6	
Nombre total de logements :	388 neufs et villa réhabilitée	
Nombre de logements sociaux :	0	
Destinations de constructions : (art 151.27 du C.U.)	<ul style="list-style-type: none"> <li>- Exploitation agricole et forestière</li> <li>- Habitation</li> <li>- Commerce et activités de service</li> <li>- Equipements d'intérêt collectif et services publics</li> <li>- Autres activités des secteurs secondaire ou tertiaire</li> </ul>	<ul style="list-style-type: none"> <li>0,00 ha</li> <li>1,72 ha</li> <li>0,00 ha</li> <li>0,00 ha</li> <li>0,00 ha</li> </ul>

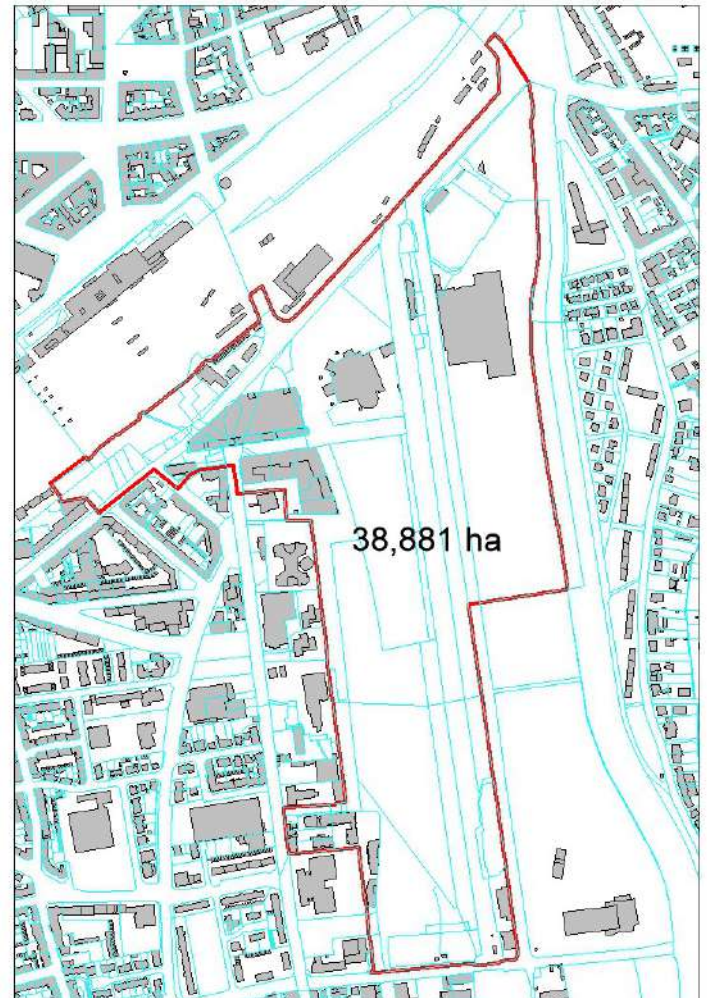
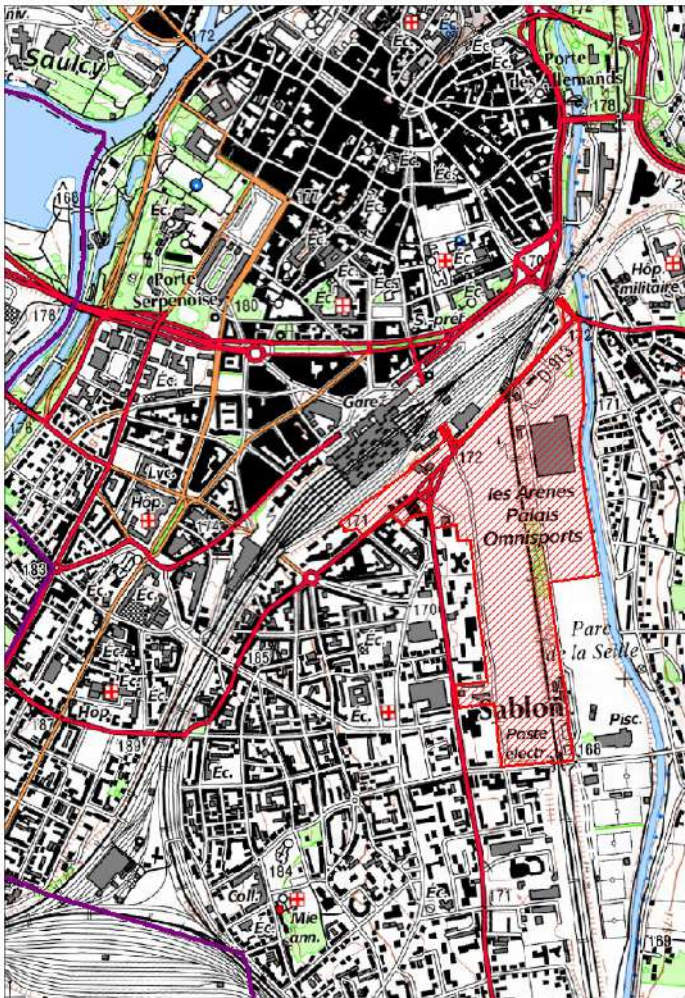
### PLANS DE SITUATION



## OBSERVATOIRE DES Z.A.C. DE LA MOSELLE (Zone d'Aménagement Concerté)

Commune(s) :	METZ 57463 13	
Dénomination :	ZAC QUARTIER DE L'AMPHITHEATRE	
Date de création :	25/02/2000	
Référent (initiateur)	ME METZ METROPOLE	
Nom de l'Aménageur :	SAREMM	
Surface mentionnée (en ha) :	37	
Nombre total de logements :	1500	
Nombre de logements sociaux :	300 (prév.)	
Destinations de constructions : (art 151.27 du C.U.)	<ul style="list-style-type: none"> <li>- Exploitation agricole et forestière</li> <li>- Habitation</li> <li>- Commerce et activités de service</li> <li>- Equipements d'intérêt collectif et services publics</li> <li>- Autres activités des secteurs secondaire ou tertiaire</li> </ul>	<ul style="list-style-type: none"> <li>0,00 ha</li> <li>X ha</li> <li>X ha</li> <li>X ha</li> <li>X ha</li> </ul>

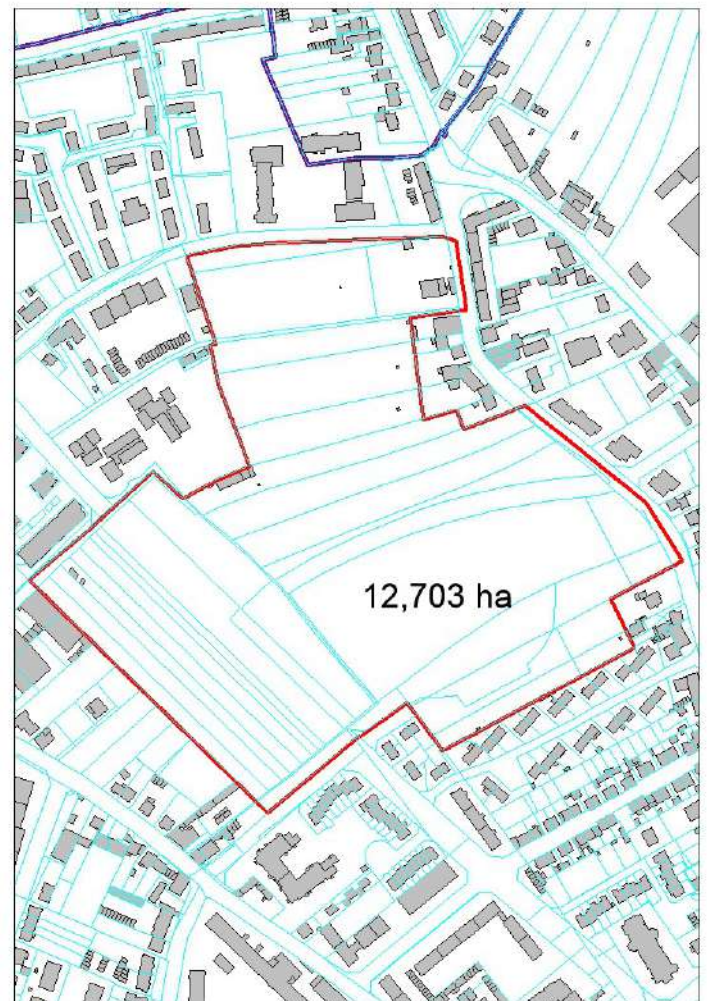
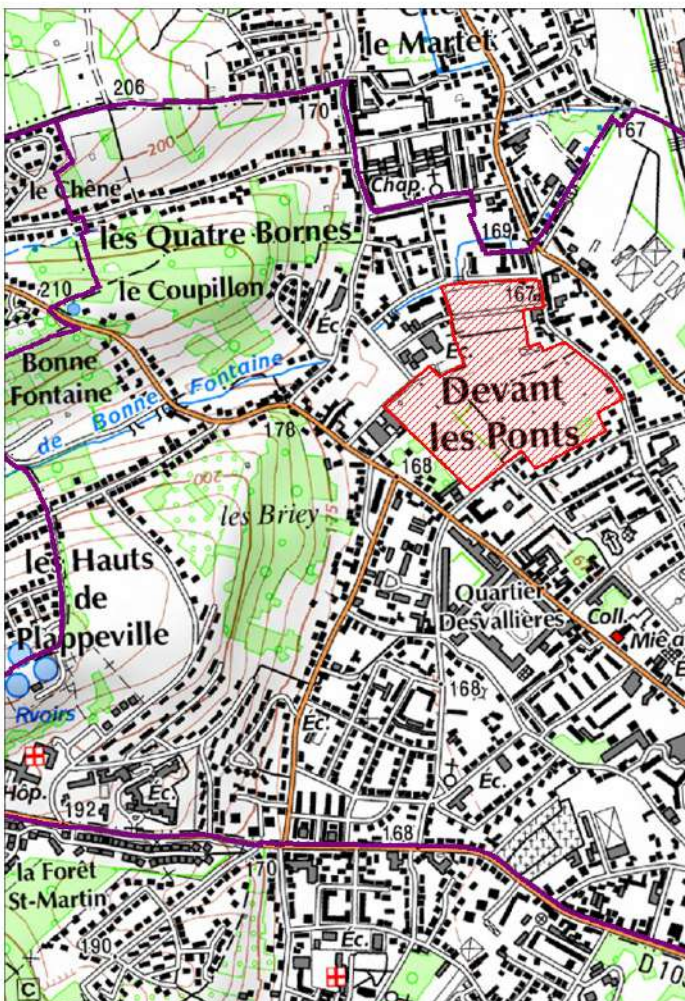
### PLANS DE SITUATION



## OBSERVATOIRE DES Z.A.C. DE LA MOSELLE (Zone d'Aménagement Concerté)

Commune(s) :	METZ 57463 14
Dénomination :	ZAC DU SANSONNET
Date de création :	26/01/2006
Référent (initiateur)	METZ
Nom de l'Aménageur :	SAREMM
Surface mentionnée (en ha) :	12,25
Nombre total de logements :	539
Nombre de logements sociaux :	106
Destinations de constructions : (art 151.27 du C.U.)	<ul style="list-style-type: none"> <li>- Exploitation agricole et forestière 0,00 ha</li> <li>- Habitation 5,31 ha</li> <li>- Commerce et activités de service 0,00 ha</li> <li>- Equipements d'intérêt collectif et services publics 0,00 ha</li> <li>- Autres activités des secteurs secondaire ou tertiaire 0,00 ha</li> </ul>

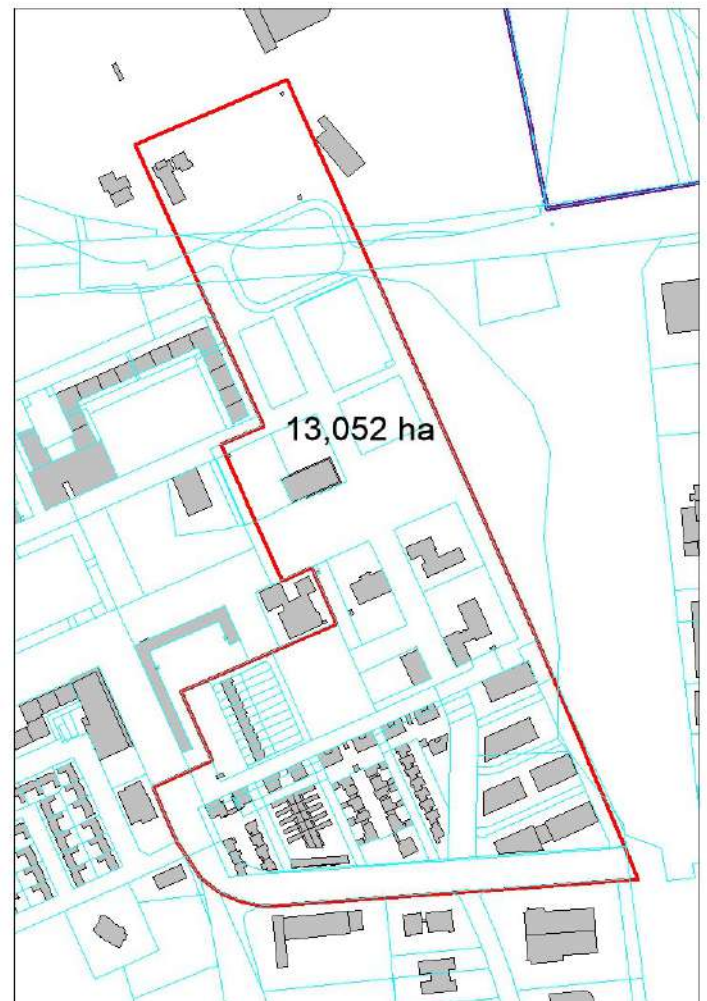
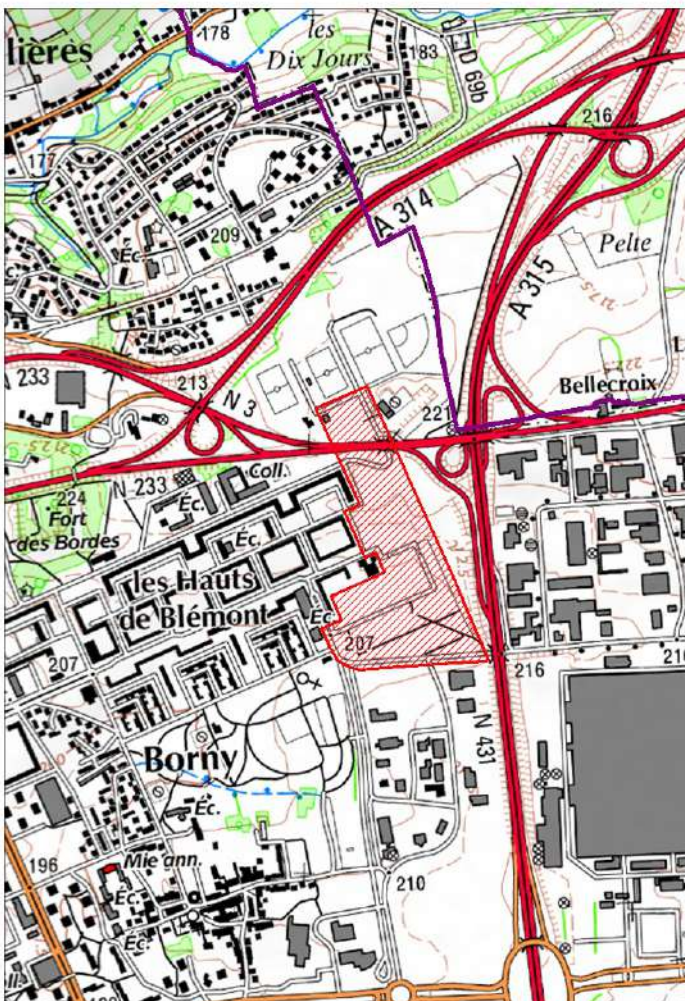
### PLANS DE SITUATION



## OBSERVATOIRE DES Z.A.C. DE LA MOSELLE (Zone d'Aménagement Concerté)

Commune(s) :	METZ 57463 15	
Dénomination :	ZAC GRAND PROJET DE VILLE (GPV) de METZ-BORNY	
Date de création :	26/02/2004	
Référent (initiateur)	METZ	
Nom de l'Aménageur :	VILLE DE METZ	
Surface mentionnée (en ha) :	13,4	
Nombre total de logements :	152	
Nombre de logements sociaux :	30	
Destinations de constructions : (art 151.27 du C.U.)	<ul style="list-style-type: none"> <li>- Exploitation agricole et forestière</li> <li>- Habitation</li> <li>- Commerce et activités de service</li> <li>- Equipements d'intérêt collectif et services publics</li> <li>- Autres activités des secteurs secondaire ou tertiaire</li> </ul>	<ul style="list-style-type: none"> <li>0,00 ha</li> <li>1,90 ha</li> <li>4,10 ha</li> <li>0,00 ha</li> <li>0,00 ha</li> </ul>

### PLANS DE SITUATION

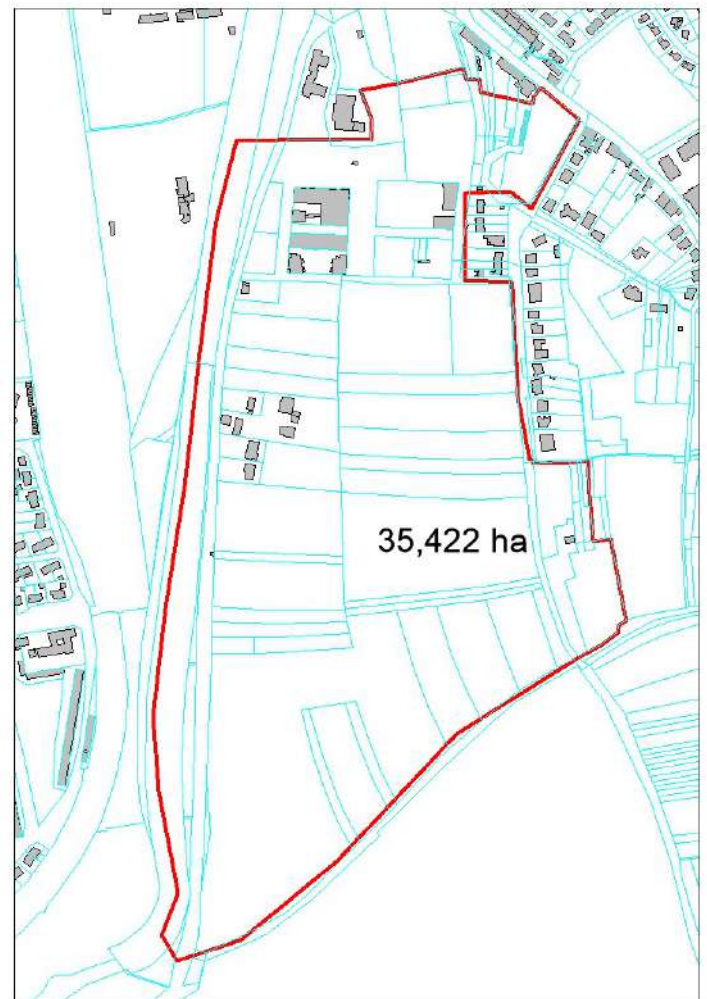
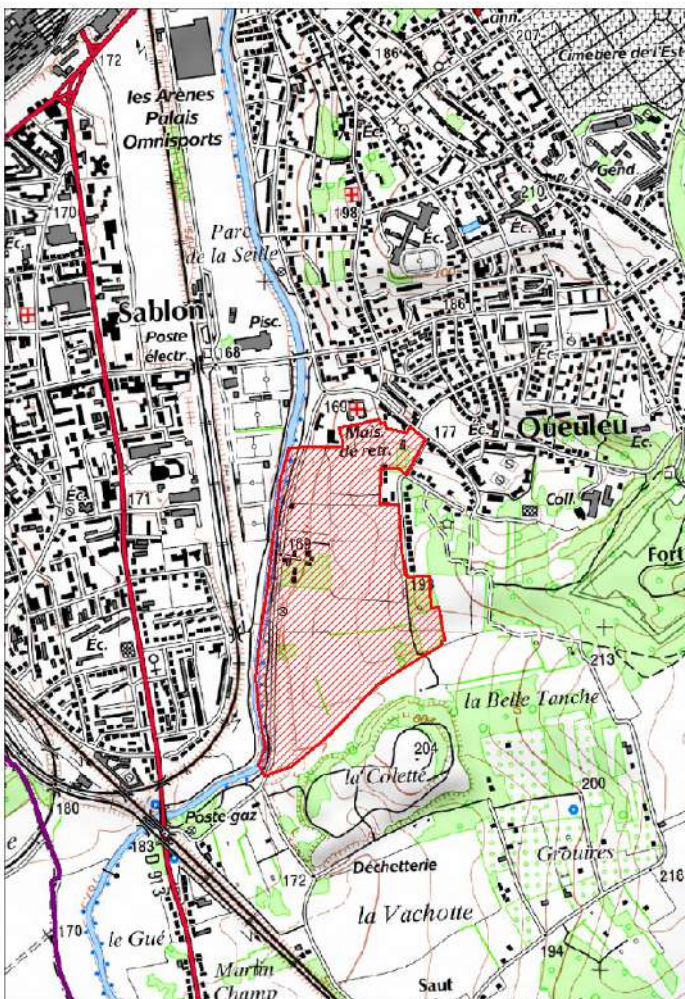




## OBSERVATOIRE DES Z.A.C. DE LA MOSELLE (Zone d'Aménagement Concerté)

Commune(s) :	METZ 57463 16
Dénomination :	ZAC DES COTEAUX DE LA SEILLE
Date de création :	29/03/2007
Référent (initiateur)	METZ
Nom de l'Aménageur :	SAREMM
Surface mentionnée (en ha) :	31,7
Nombre total de logements :	1883
Nombre de logements sociaux :	319
Destinations de constructions : (art 151.27 du C.U.)	<ul style="list-style-type: none"> <li>- Exploitation agricole et forestière 0,00 ha</li> <li>- Habitation 17,00 ha</li> <li>- Commerce et activités de service 0,50 ha</li> <li>- Equipements d'intérêt collectif et services publics 0,65 ha</li> <li>- Autres activités des secteurs secondaire ou tertiaire 0,00 ha</li> </ul>

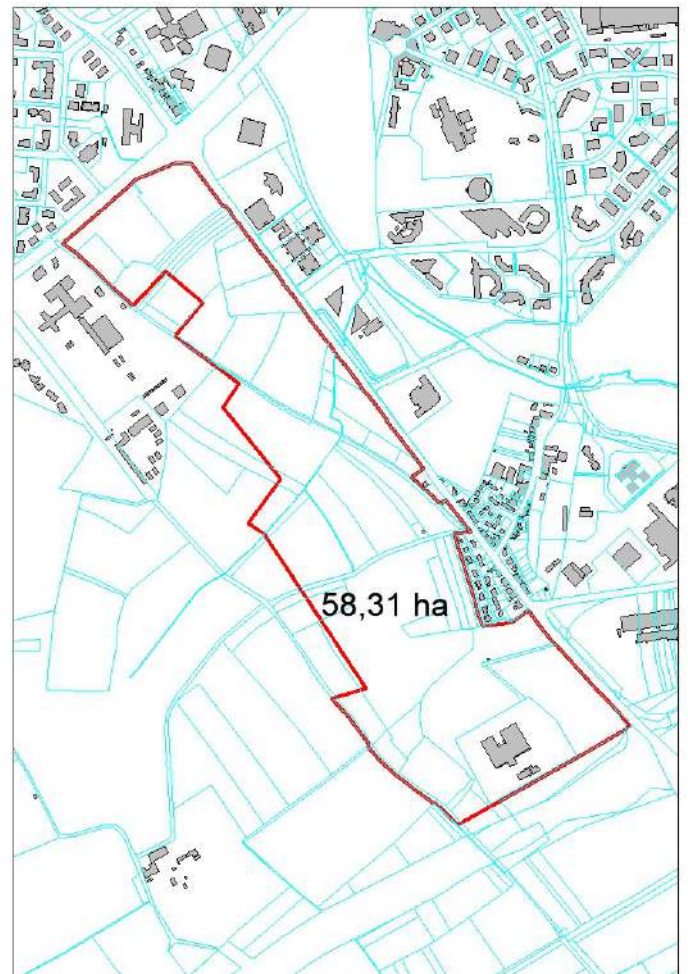
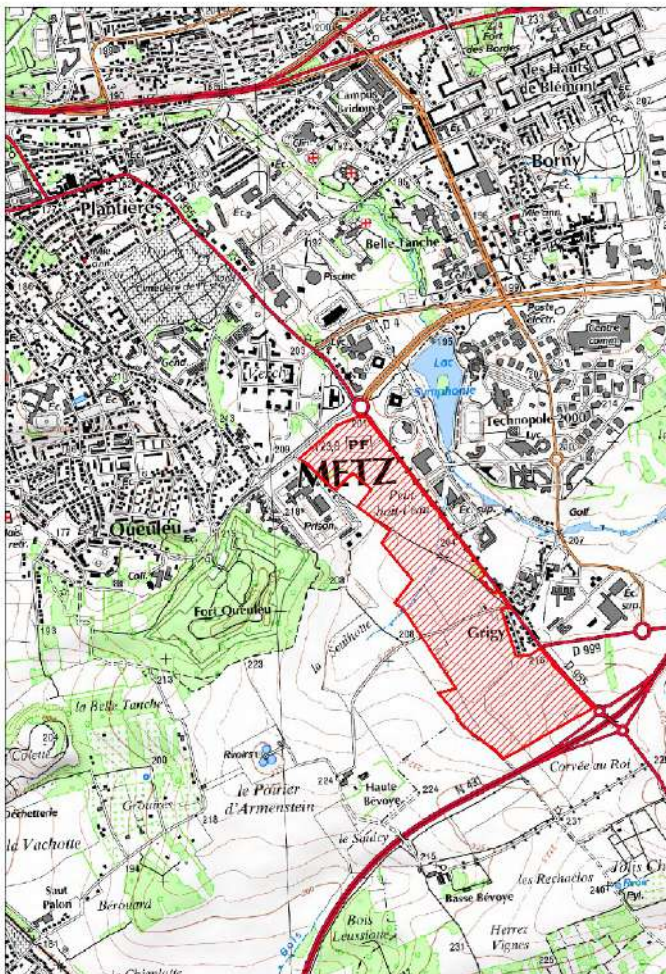
### PLANS DE SITUATION



## OBSERVATOIRE DES Z.A.C. DE LA MOSELLE (Zone d'Aménagement Concerté)

Commune(s) :	METZ 57463 18
Dénomination :	ZAC DU PARC DU TECHNOPOLE
Date de création :	29/03/2010
Référent (initiateur)	ME METZ METROPOLE
Nom de l'Aménageur :	
Surface mentionnée (en ha) :	58,7
Nombre total de logements :	700
Nombre de logements sociaux :	
Destinations de constructions : (art 151.27 du C.U.)	<ul style="list-style-type: none"> <li>- Exploitation agricole et forestière 3,50 ha</li> <li>- Habitation 7,30 ha</li> <li>- Commerce et activités de service 15,33 ha</li> <li>- Equipements d'intérêt collectif et services publics 0,00 ha</li> <li>- Autres activités des secteurs secondaire ou tertiaire 17,00 ha</li> </ul>

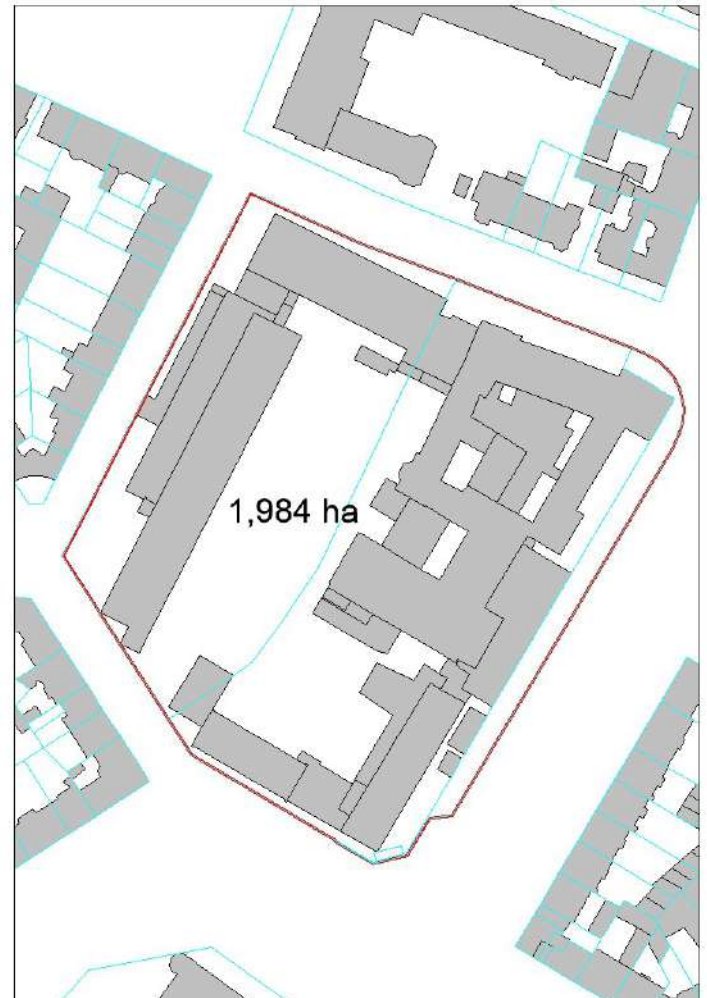
### PLANS DE SITUATION



## OBSERVATOIRE DES Z.A.C. DE LA MOSELLE (Zone d'Aménagement Concerté)

Commune(s) :	METZ 57463 19	
Dénomination :	ZAC DE BON SECOURS	
Date de création :	26/11/2015	
Référent (initiateur)	METZ	
Nom de l'Aménageur :	VILLE DE METZ	
Surface mentionnée (en ha) :	2	
Nombre total de logements :	511 (avec bâtiment historique)	
Nombre de logements sociaux :	123	
Destinations de constructions : (art 151.27 du C.U.)	<ul style="list-style-type: none"> <li>- Exploitation agricole et forestière</li> <li>- Habitation</li> <li>- Commerce et activités de service</li> <li>- Equipements d'intérêt collectif et services publics</li> <li>- Autres activités des secteurs secondaire ou tertiaire</li> </ul>	<ul style="list-style-type: none"> <li>0,00 ha</li> <li>1,50 ha</li> <li>0,04 ha</li> <li>0,06 ha</li> <li>0,01 ha</li> </ul>

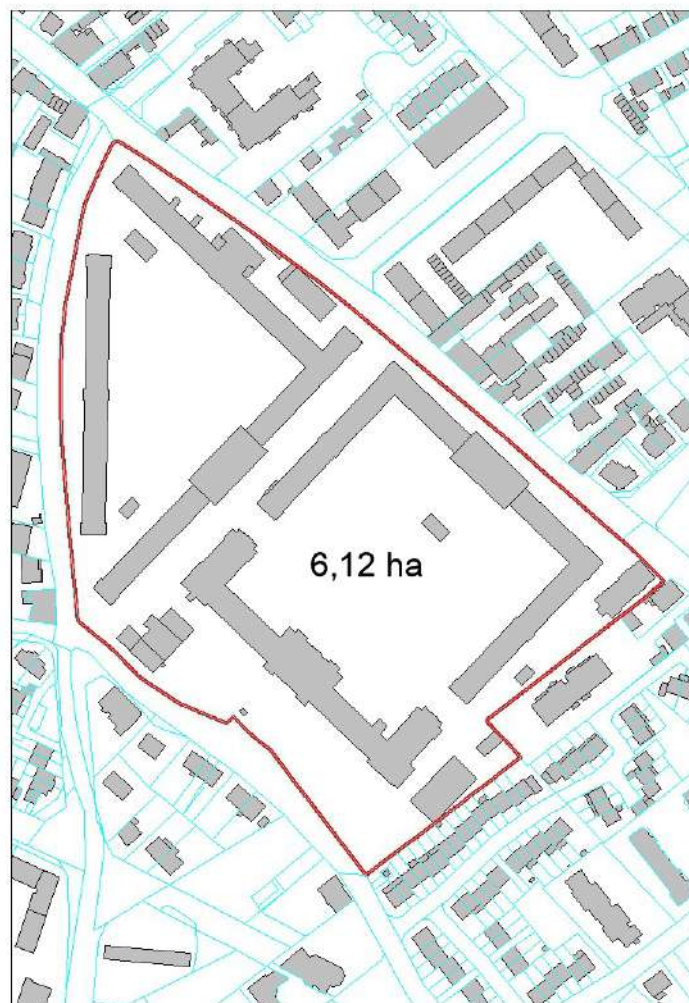
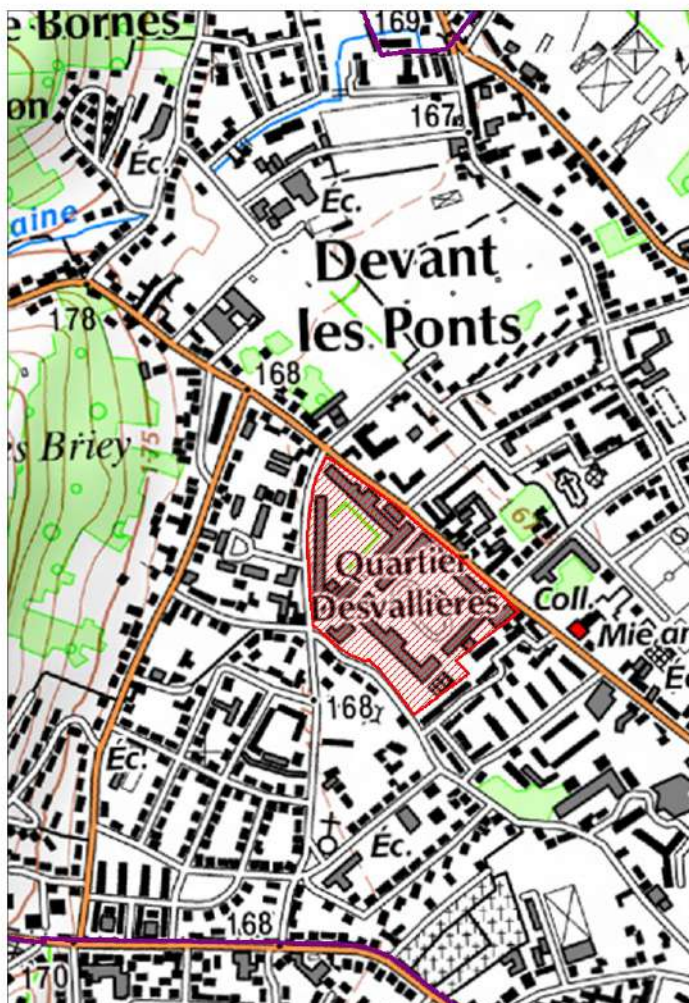
### PLANS DE SITUATION



## OBSERVATOIRE DES Z.A.C. DE LA MOSELLE (Zone d'Aménagement Concerté)

Commune(s) :	METZ 57463 20	
Dénomination :	ZAC DESVALLIERES	
Date de création :	15/12/2016	
Référent (initiateur)	METZ	
Nom de l'Aménageur :	VILLE DE METZ	
Surface mentionnée (en ha) :	6,10	
Nombre total de logements :	330 environ	
Nombre de logements sociaux :	25 % minimum	
Destinations de constructions : (art 151.27 du C.U.)	<ul style="list-style-type: none"> <li>- Exploitation agricole et forestière</li> <li>- Habitation</li> <li>- Commerce et activités de service</li> <li>- Equipements d'intérêt collectif et services publics</li> <li>- Autres activités des secteurs secondaire ou tertiaire</li> </ul>	<ul style="list-style-type: none"> <li>0,00 ha</li> <li>3,00 ha</li> <li>0,50 ha</li> <li>0,00 ha</li> <li>0,00 ha</li> </ul>

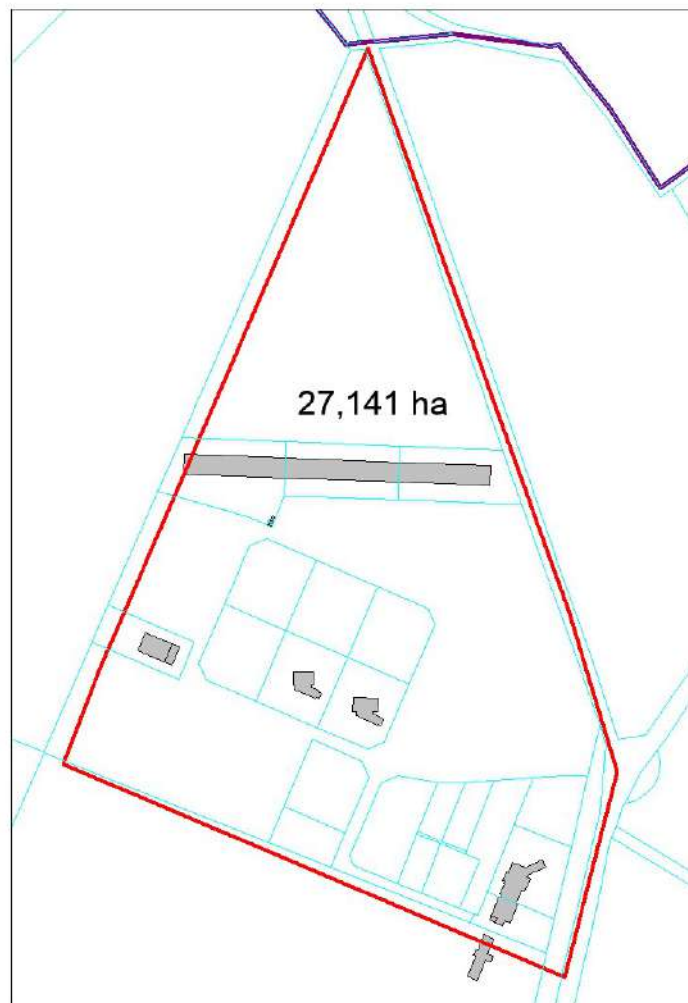
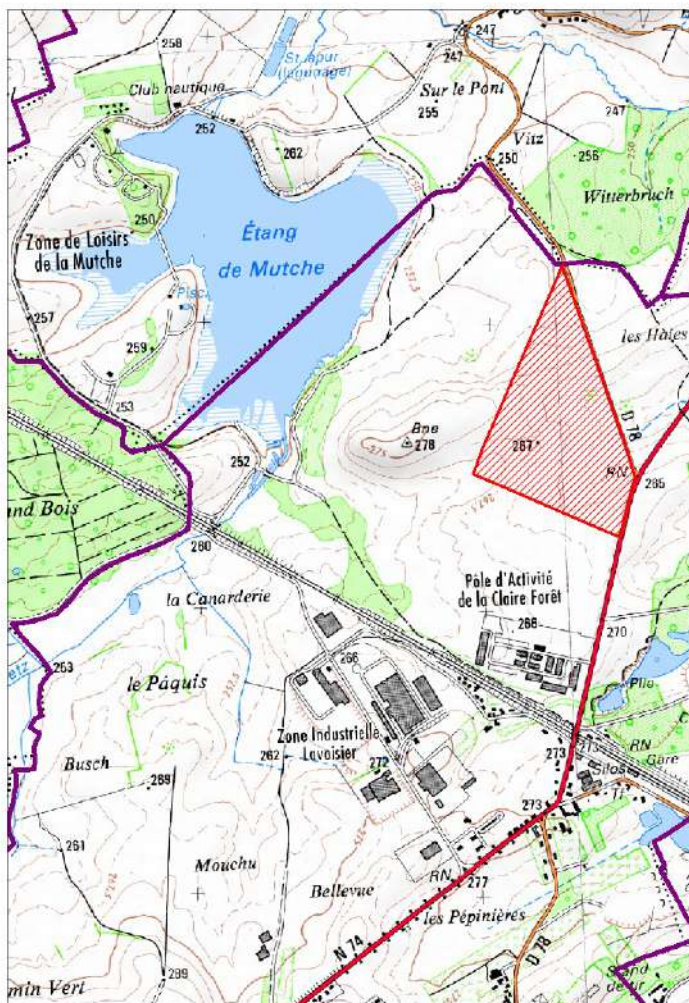
### PLANS DE SITUATION



## OBSERVATOIRE DES Z.A.C. DE LA MOSELLE (Zone d'Aménagement Concerté)

Commune(s) :	MORHANGE 57483 01
Dénomination :	ZAC DE MORHANGE "POLE D'ACTIVITES DU CENTRE MOSELLAN"
Date de création :	08/06/2006
Référent (initiateur)	CA SAINT AVOLD SYNERGIE (ex CC DU CENTRE MOSELLAN)
Nom de l'Aménageur :	SEBL
Surface mentionnée (en ha) :	27,37
Nombre total de logements :	0
Nombre de logements sociaux :	0
Destinations de constructions : (art 151.27 du C.U.)	<ul style="list-style-type: none"> <li>- Exploitation agricole et forestière 0,00 ha</li> <li>- Habitation 0,00 ha</li> <li>- Commerce et activités de service X ha</li> <li>- Equipements d'intérêt collectif et services publics X ha</li> <li>- Autres activités des secteurs secondaire ou tertiaire X ha</li> </ul>

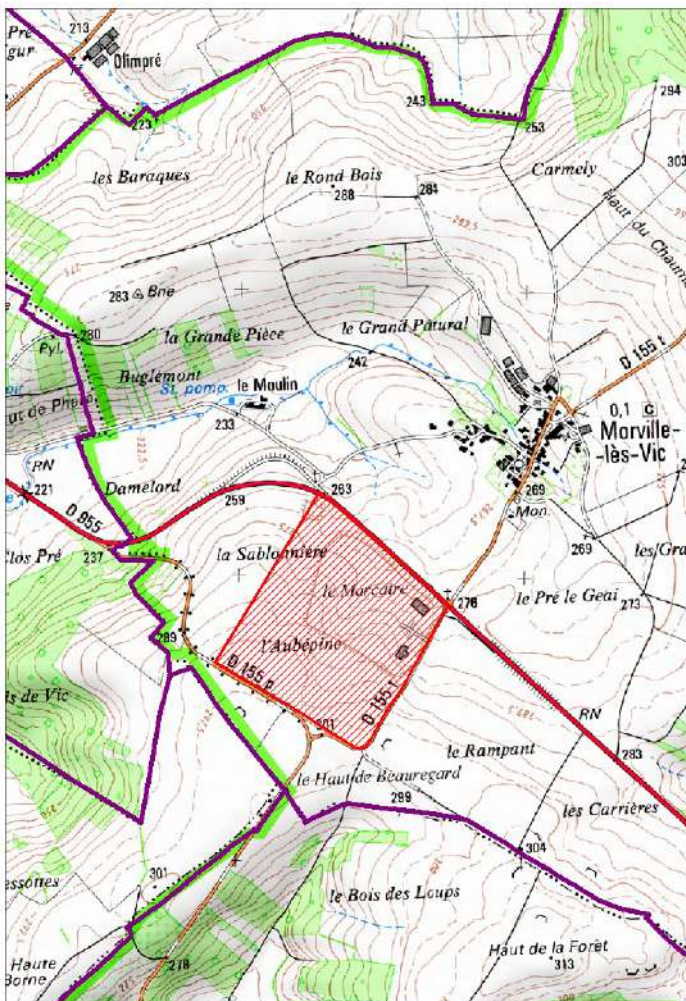
### PLANS DE SITUATION



## OBSERVATOIRE DES Z.A.C. DE LA MOSELLE (Zone d'Aménagement Concerté)

Commune(s) :	MORVILLE-LES-VIC 57485 01
Dénomination :	ZAC DE MORVILLE-LES-VIC
Date de création :	07/07/1997
Référent (initiateur)	CC DU SAULNOIS
Nom de l'Aménageur :	
Surface mentionnée (en ha) :	40
Nombre total de logements :	0
Nombre de logements sociaux :	0
Destinations de constructions : (art 151.27 du C.U.)	<ul style="list-style-type: none"> <li>- Exploitation agricole et forestière 0,00 ha</li> <li>- Habitation 0,00 ha</li> <li>- Commerce et activités de service 0,00 ha</li> <li>- Equipements d'intérêt collectif et services publics X ha</li> <li>- Autres activités des secteurs secondaire ou tertiaire X ha</li> </ul>

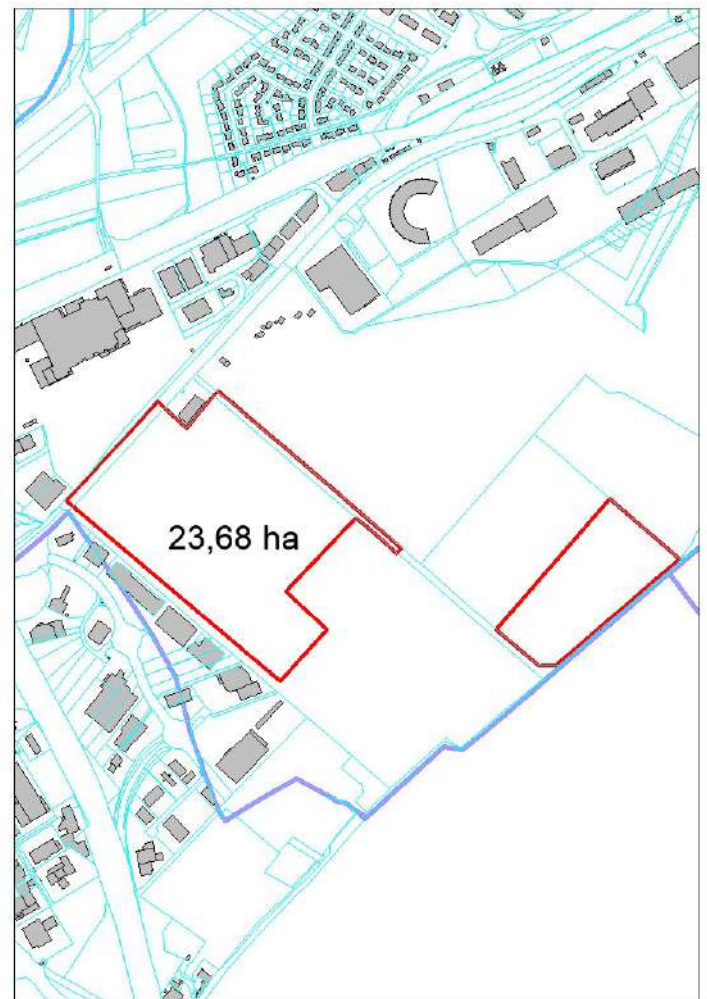
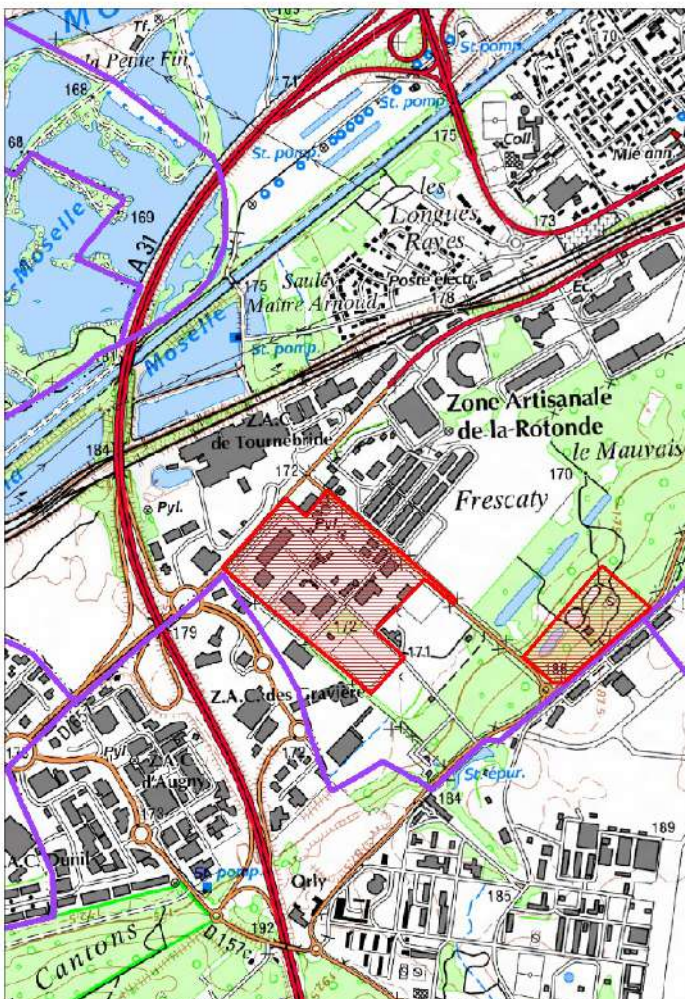
### PLANS DE SITUATION



## OBSERVATOIRE DES Z.A.C. DE LA MOSELLE (Zone d'Aménagement Concerté)

Commune(s) :	MOULINS-LES-METZ 57487 01	
Dénomination :	ZAC DU DOMAINE DE FRESCATY	
Date de création :	27/01/2014	
Référent (initiateur)	ME METZ METROPOLE	
Nom de l'Aménageur :		
Surface mentionnée (en ha) :	23,7	
Nombre total de logements :		
Nombre de logements sociaux :		
Destinations de constructions : (art 151.27 du C.U.)	<ul style="list-style-type: none"> <li>- Exploitation agricole et forestière</li> <li>- Habitation</li> <li>- Commerce et activités de service</li> <li>- Equipements d'intérêt collectif et services publics</li> <li>- Autres activités des secteurs secondaire ou tertiaire</li> </ul>	<ul style="list-style-type: none"> <li>0,00 ha</li> <li>0,00 ha</li> <li>X ha</li> <li>X ha</li> <li>X ha</li> </ul>

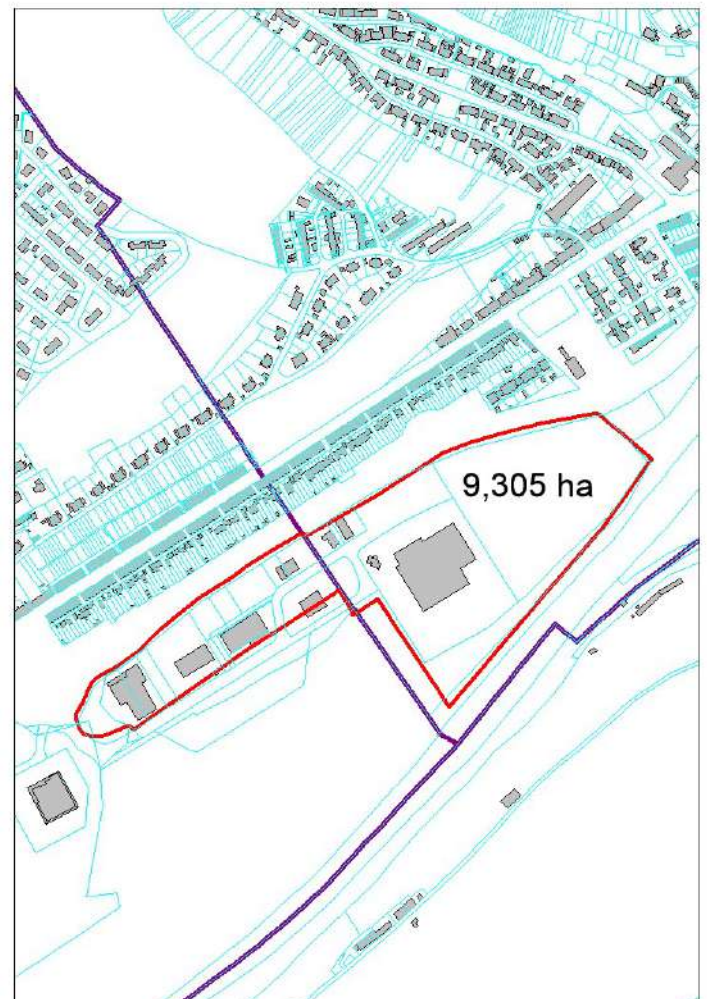
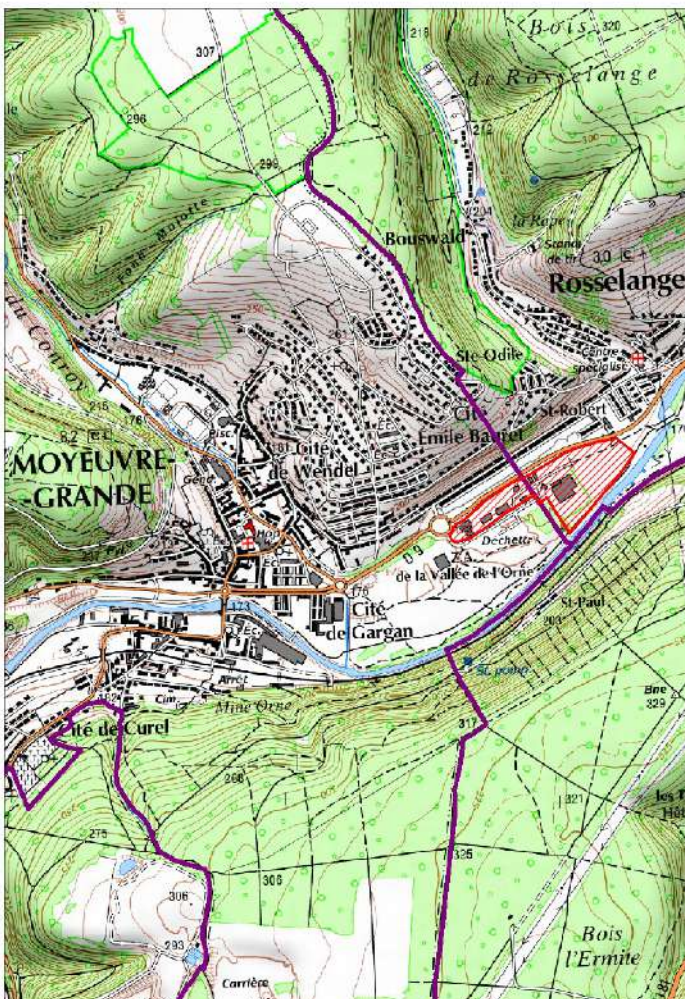
### PLANS DE SITUATION



## OBSERVATOIRE DES Z.A.C. DE LA MOSELLE (Zone d'Aménagement Concerté)

Commune(s) :	MOYEUUVRE-GRANDE / ROSSELANGE 57491 01	
Dénomination :	ZAC DE LA VALLEE DE L'ORNE (Parc d'Activités Deux Rivières)	
Date de création :	18/08/1986	
Référent (initiateur)	S.I.I.V.O.	
Nom de l'Aménageur :	CC PAYS ORNE-MOSELLE	
Surface mentionnée (en ha) :	10	
Nombre total de logements :	0	
Nombre de logements sociaux :	0	
Destinations de constructions : (art 151.27 du C.U.)	<ul style="list-style-type: none"> <li>- Exploitation agricole et forestière</li> <li>- Habitation</li> <li>- Commerce et activités de service</li> <li>- Equipements d'intérêt collectif et services publics</li> <li>- Autres activités des secteurs secondaire ou tertiaire</li> </ul>	<ul style="list-style-type: none"> <li>0,00 ha</li> <li>0,00 ha</li> <li>0,60 ha</li> <li>0,00 ha</li> <li>8,70 ha</li> </ul>

### PLANS DE SITUATION

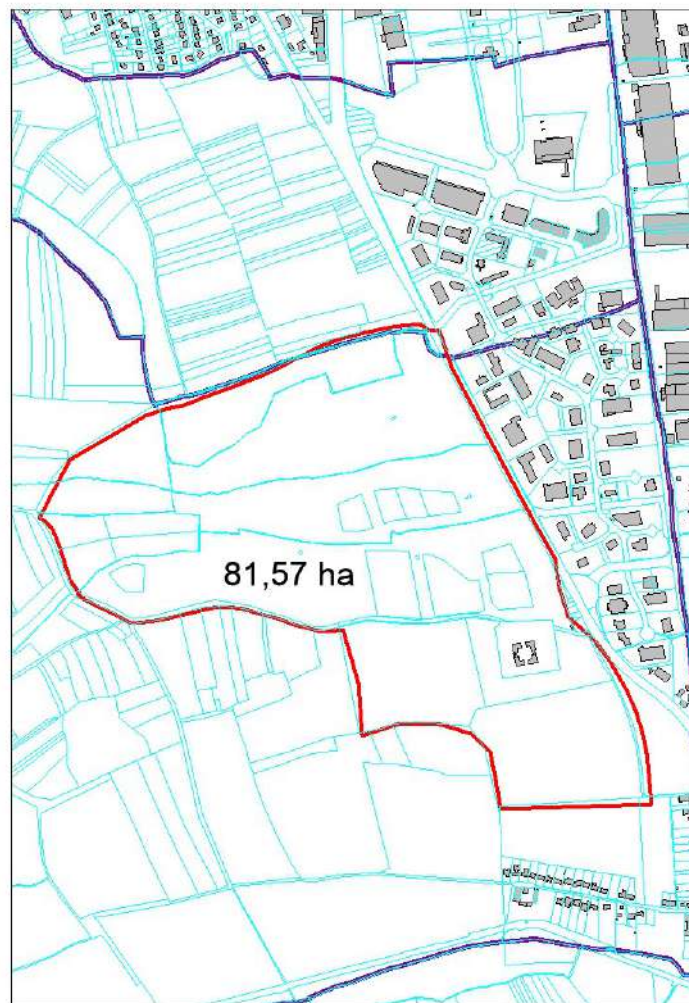
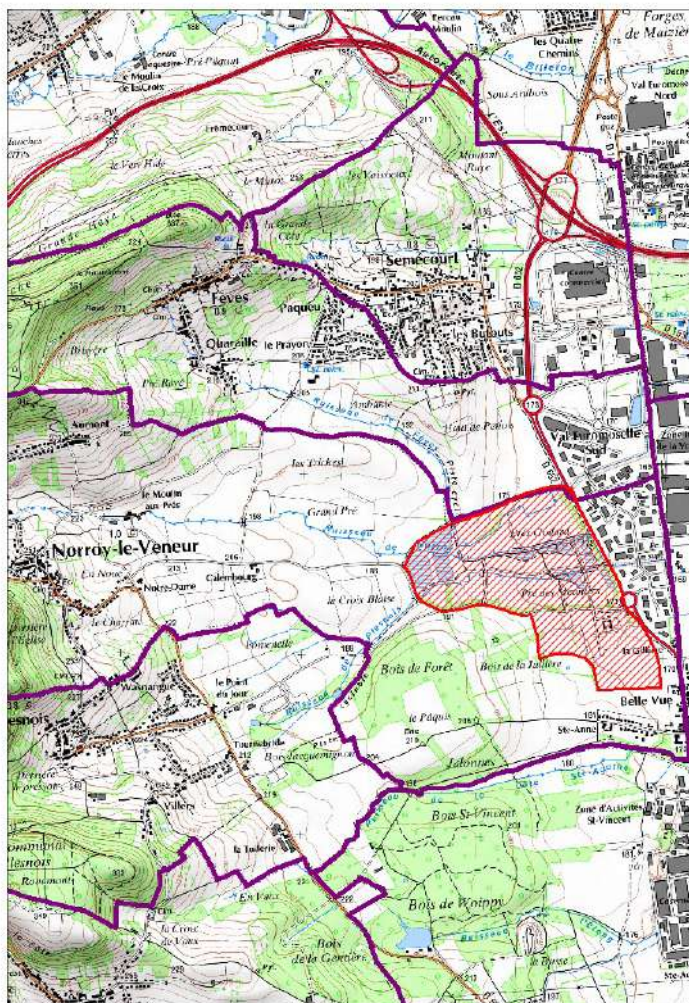




## OBSERVATOIRE DES Z.A.C. DE LA MOSELLE (Zone d'Aménagement Concerté)

Commune(s) :	NORROY-LE-VENEUR 57511 01	
Dénomination :	ZAC DU CENTRE RELAIS NML DITE ZAC ECOPARC VAL EUROMOSELLE	
Date de création :	17/01/1986	
Réfèrent (initiateur)	CC RIVES DE MOSELLE (anciennement CC de Maizières-les-Metz)	
Nom de l'Aménageur :	EUROMOSELLE DEVELOPPEMENT	
Surface mentionnée (en ha) :	78	
Nombre total de logements :	0	
Nombre de logements sociaux :	0	
Destinations de constructions : (art 151.27 du C.U.)	<ul style="list-style-type: none"> <li>- Exploitation agricole et forestière</li> <li>- Habitation</li> <li>- Commerce et activités de service</li> <li>- Equipements d'intérêt collectif et services publics</li> <li>- Autres activités des secteurs secondaire ou tertiaire</li> </ul>	<ul style="list-style-type: none"> <li>0,00 ha</li> <li>0,00 ha</li> <li>X ha</li> <li>X ha</li> <li>X ha</li> </ul>

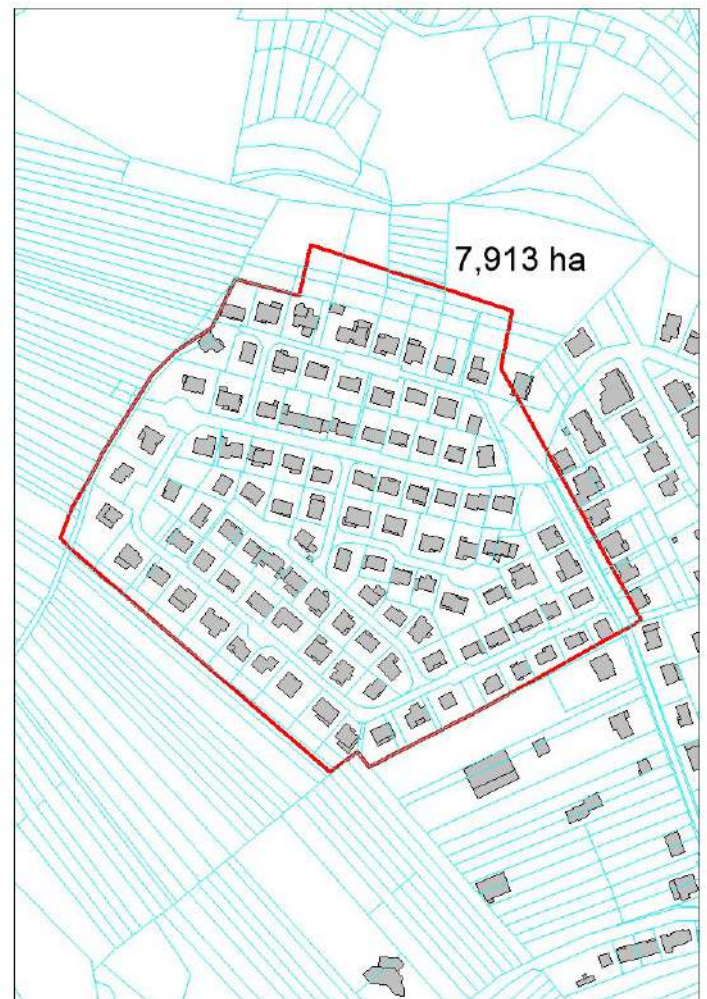
### PLANS DE SITUATION



## OBSERVATOIRE DES Z.A.C. DE LA MOSELLE (Zone d'Aménagement Concerté)

Commune(s) :	OETING 57521 01	
Dénomination :	ZAC DU FAHRENBURG	
Date de création :	05/02/1985	
Référent (initiateur)	OETING	
Nom de l'Aménageur :	COMMUNE DE OETING	
Surface mentionnée (en ha) :	14	
Nombre total de logements :	114	
Nombre de logements sociaux :	0	
Destinations de constructions : (art 151.27 du C.U.)	<ul style="list-style-type: none"> <li>- Exploitation agricole et forestière</li> <li>- Habitation</li> <li>- Commerce et activités de service</li> <li>- Equipements d'intérêt collectif et services publics</li> <li>- Autres activités des secteurs secondaire ou tertiaire</li> </ul>	<ul style="list-style-type: none"> <li>0,00 ha</li> <li>6,51 ha</li> <li>0,00 ha</li> <li>0,00 ha</li> <li>0,00 ha</li> </ul>

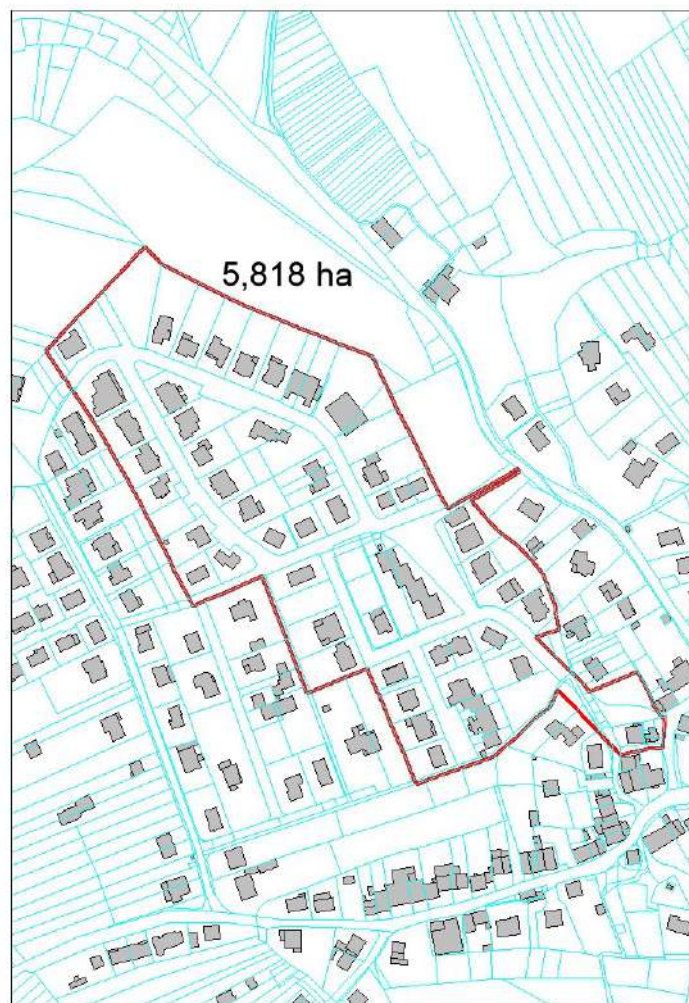
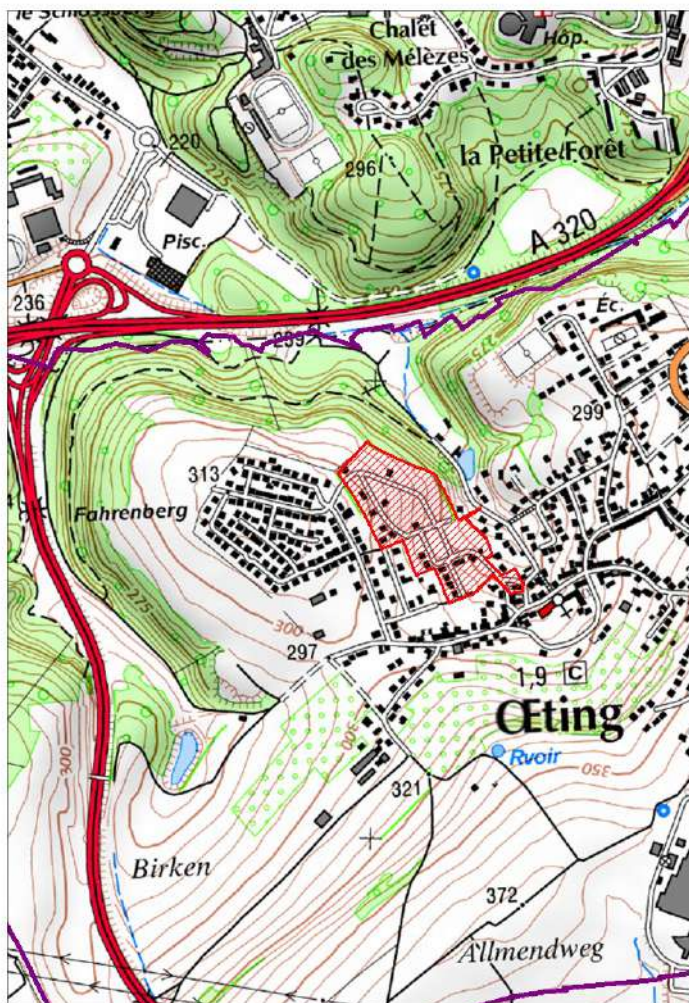
### PLANS DE SITUATION



## OBSERVATOIRE DES Z.A.C. DE LA MOSELLE (Zone d'Aménagement Concerté)

Commune(s) :	OETING 57521 02
Dénomination :	ZAC FAHRENBERG II
Date de création :	21/11/2000
Référent (initiateur)	OETING
Nom de l'Aménageur :	COMMUNE DE OETING
Surface mentionnée (en ha) :	5,81
Nombre total de logements :	102
Nombre de logements sociaux :	0
Destinations de constructions : (art 151.27 du C.U.)	<ul style="list-style-type: none"> <li>- Exploitation agricole et forestière 0,00 ha</li> <li>- Habitation 1,75 ha</li> <li>- Commerce et activités de service 0,03 ha</li> <li>- Equipements d'intérêt collectif et services publics 0,00 ha</li> <li>- Autres activités des secteurs secondaire ou tertiaire 0,00 ha</li> </ul>

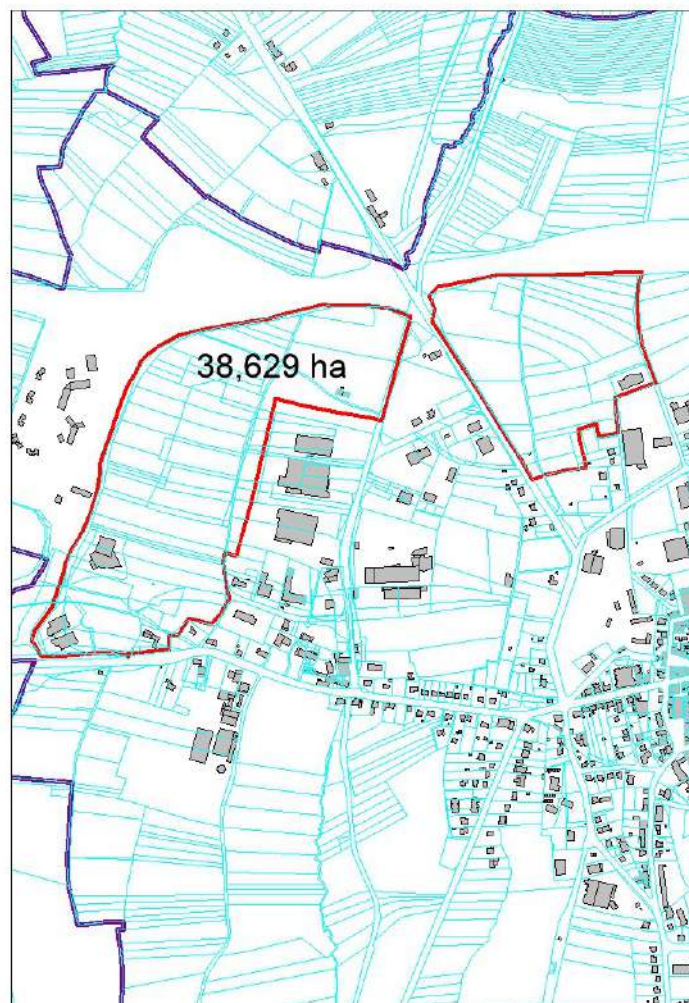
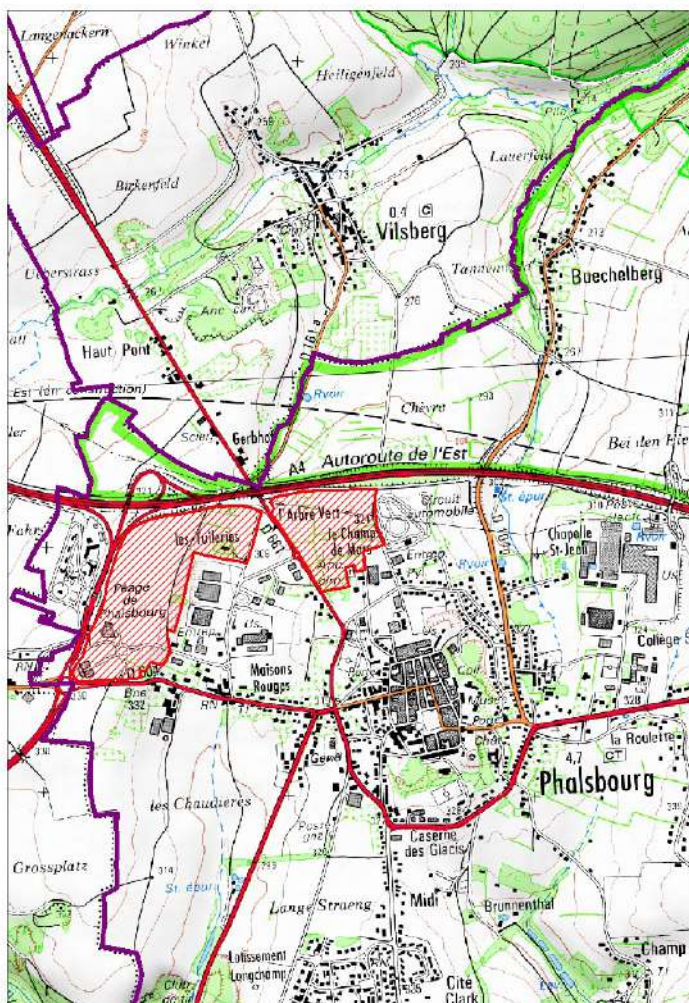
### PLANS DE SITUATION



## OBSERVATOIRE DES Z.A.C. DE LA MOSELLE (Zone d'Aménagement Concerté)

Commune(s) :	PHALSBURG 57540 01	
Dénomination :	ZAC LOUVOIS	
Date de création :	31/10/2005	
Référent (initiateur)	PHALSBURG	
Nom de l'Aménageur :	SESA	
Surface mentionnée (en ha) :	38,7	
Nombre total de logements :	0	
Nombre de logements sociaux :	0	
Destinations de constructions : (art 151.27 du C.U.)	<ul style="list-style-type: none"> <li>- Exploitation agricole et forestière</li> <li>- Habitation</li> <li>- Commerce et activités de service</li> <li>- Equipements d'intérêt collectif et services publics</li> <li>- Autres activités des secteurs secondaire ou tertiaire</li> </ul>	<ul style="list-style-type: none"> <li>0,00 ha</li> <li>0,00 ha</li> <li>3,50 ha</li> <li>5,00 ha</li> <li>1,50 ha</li> </ul>

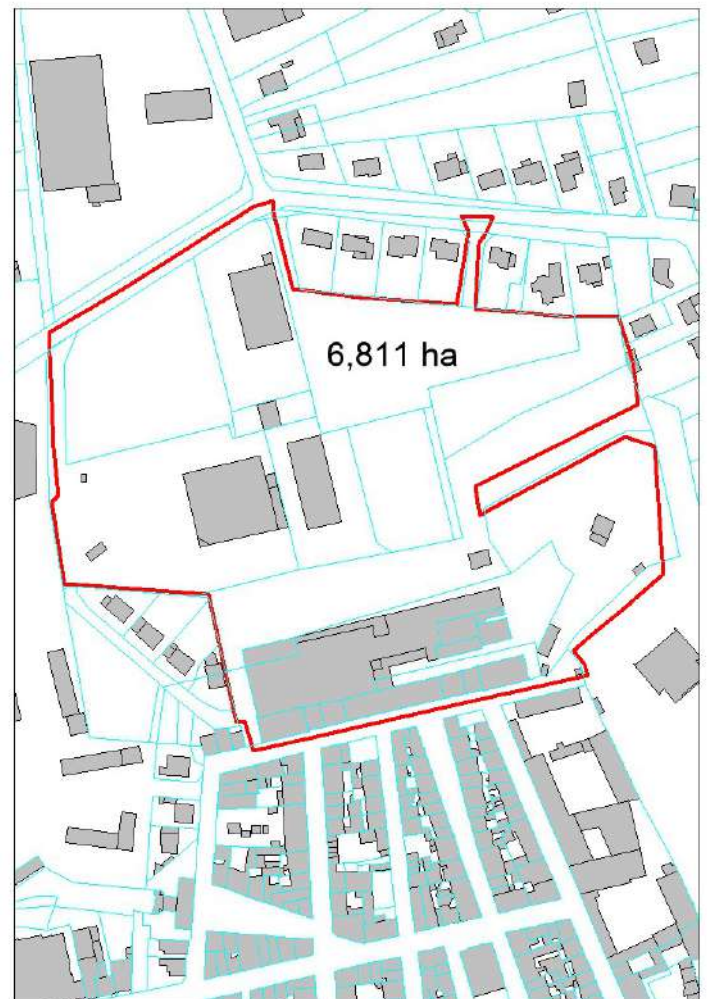
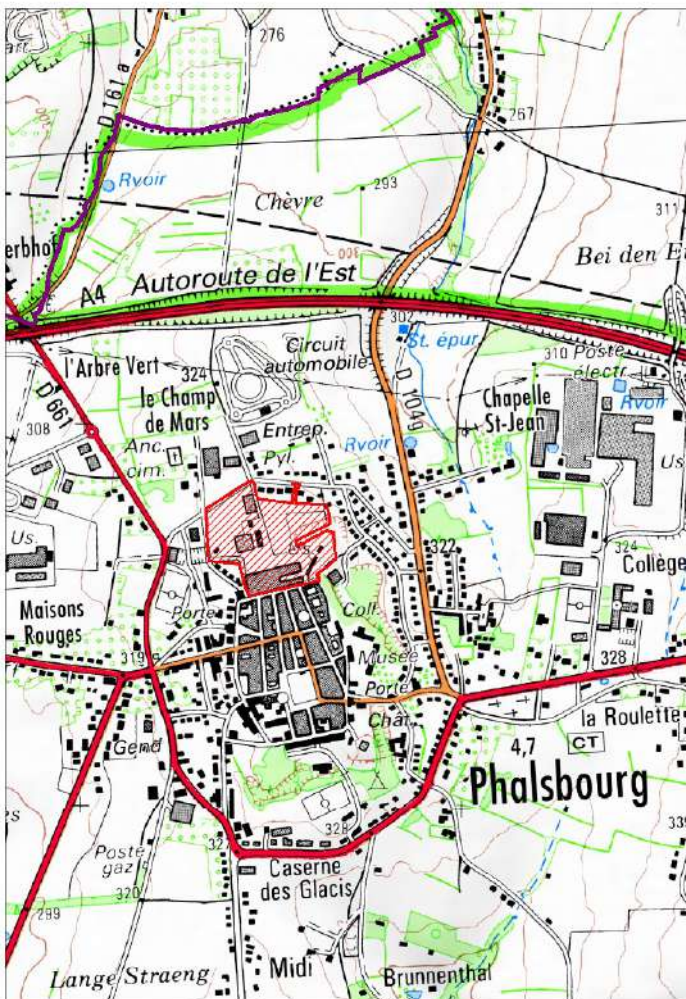
### PLANS DE SITUATION



## OBSERVATOIRE DES Z.A.C. DE LA MOSELLE (Zone d'Aménagement Concerté)

Commune(s) :	PHALSBOURG 57540 02	
Dénomination :	ZAC VAUBAN	
Date de création :	31/10/2005	
Référent (initiateur)	PHALSBOURG	
Nom de l'Aménageur :	SESA	
Surface mentionnée (en ha) :	6,8	
Nombre total de logements :		
Nombre de logements sociaux :		
Destinations de constructions : (art 151.27 du C.U.)	<ul style="list-style-type: none"> <li>- Exploitation agricole et forestière</li> <li>- Habitation</li> <li>- Commerce et activités de service</li> <li>- Equipements d'intérêt collectif et services publics</li> <li>- Autres activités des secteurs secondaire ou tertiaire</li> </ul>	<ul style="list-style-type: none"> <li>0,00 ha</li> <li>X ha</li> <li>X ha</li> <li>0,00 ha</li> <li>0,00 ha</li> </ul>

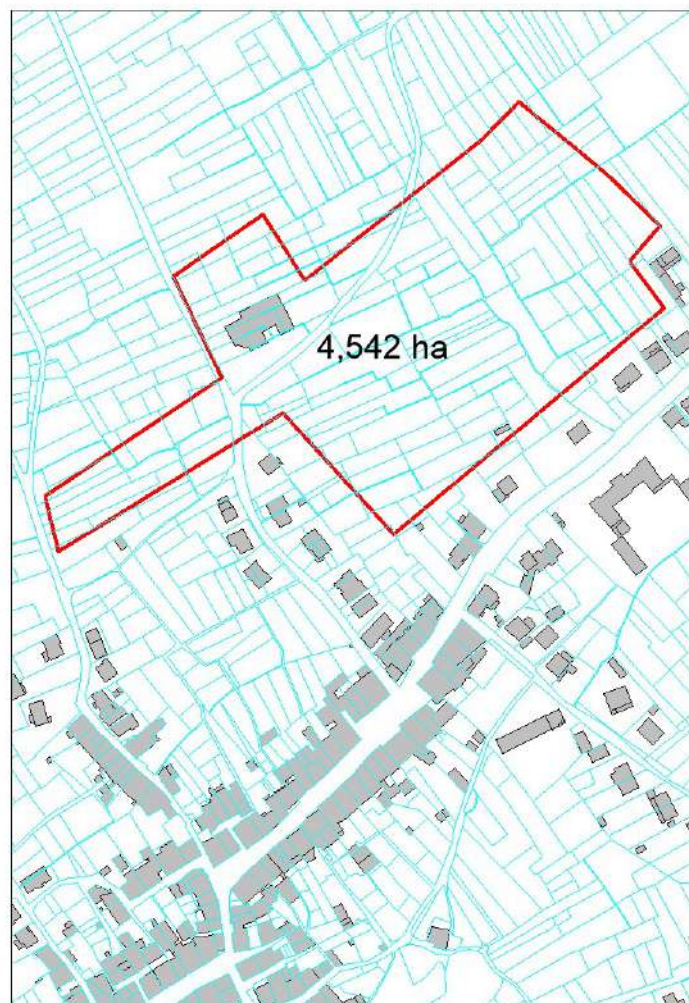
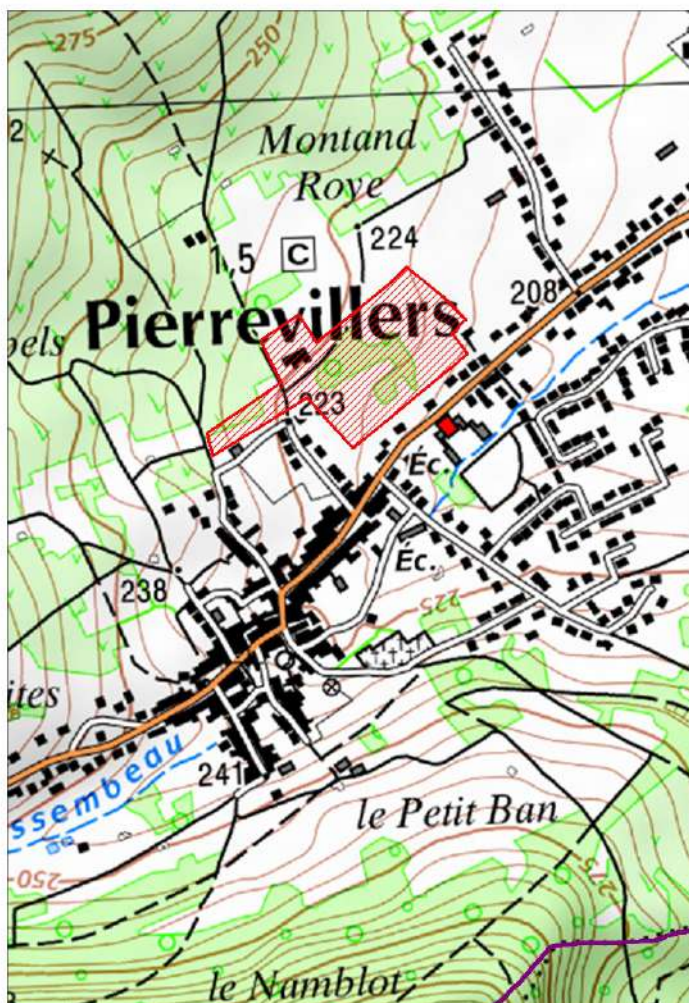
### PLANS DE SITUATION



## OBSERVATOIRE DES Z.A.C. DE LA MOSELLE (Zone d'Aménagement Concerté)

Commune(s) :	PIERREVILLERS 57543 01	
Dénomination :	ZAC MI-MAISONNETTE	
Date de création :	27/02/2014	
Référent (initiateur)	PIERREVILLERS	
Nom de l'Aménageur :		
Surface mentionnée (en ha) :	4,7	
Nombre total de logements :		
Nombre de logements sociaux :		
Destinations de constructions : (art 151.27 du C.U.)	<ul style="list-style-type: none"> <li>- Exploitation agricole et forestière</li> <li>- Habitation</li> <li>- Commerce et activités de service</li> <li>- Equipements d'intérêt collectif et services publics</li> <li>- Autres activités des secteurs secondaire ou tertiaire</li> </ul>	<ul style="list-style-type: none"> <li>0,00 ha</li> <li>X ha</li> <li>0,00 ha</li> <li>0,00 ha</li> <li>0,00 ha</li> </ul>

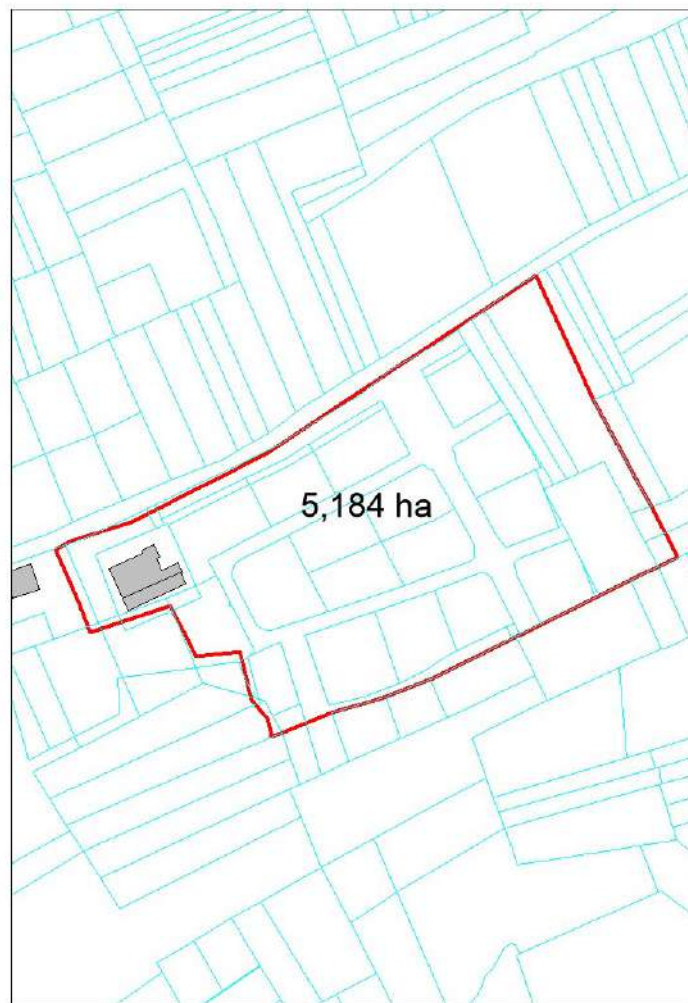
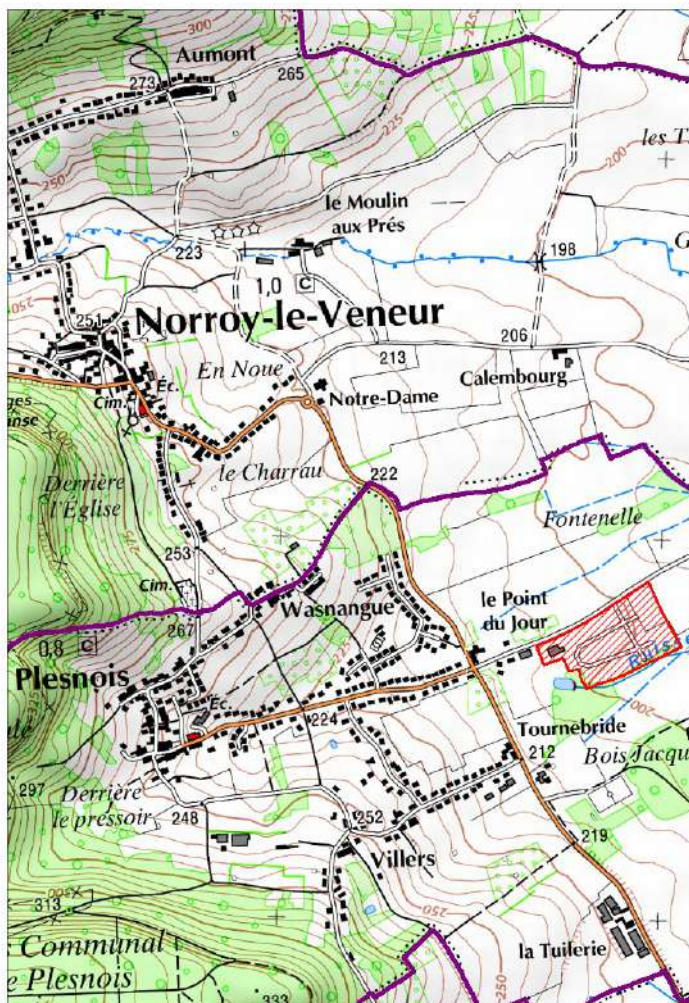
### PLANS DE SITUATION



## OBSERVATOIRE DES Z.A.C. DE LA MOSELLE (Zone d'Aménagement Concerté)

Commune(s) :	PLESNOIS 57546 01	
Dénomination :	ZAC DU PARC ARTISANAL VAL EUROMOSELLE I	
Date de création :	21/06/2007	
Référent (initiateur)	CC RIVES DE MOSELLE (anciennement CC de Maizières-les-Metz)	
Nom de l'Aménageur :		
Surface mentionnée (en ha) :	4,75	
Nombre total de logements :	0	
Nombre de logements sociaux :	0	
Destinations de constructions : (art 151.27 du C.U.)	<ul style="list-style-type: none"> <li>- Exploitation agricole et forestière</li> <li>- Habitation</li> <li>- Commerce et activités de service</li> <li>- Equipements d'intérêt collectif et services publics</li> <li>- Autres activités des secteurs secondaire ou tertiaire</li> </ul>	<ul style="list-style-type: none"> <li>0,00 ha</li> <li>0,00 ha</li> <li>X ha</li> <li>0,00 ha</li> <li>X ha</li> </ul>

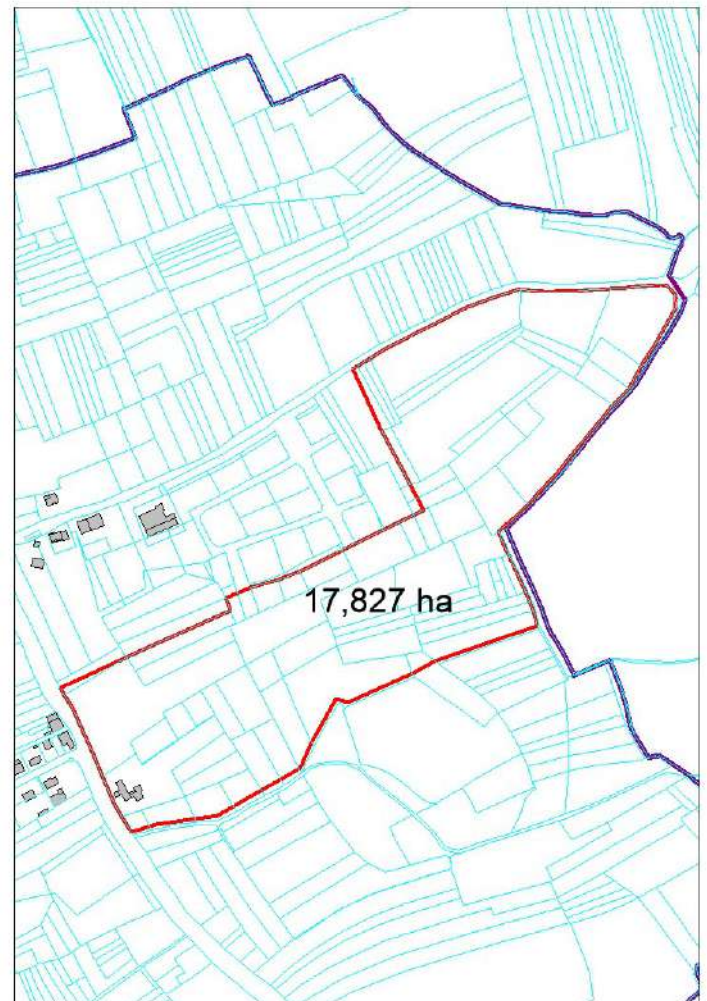
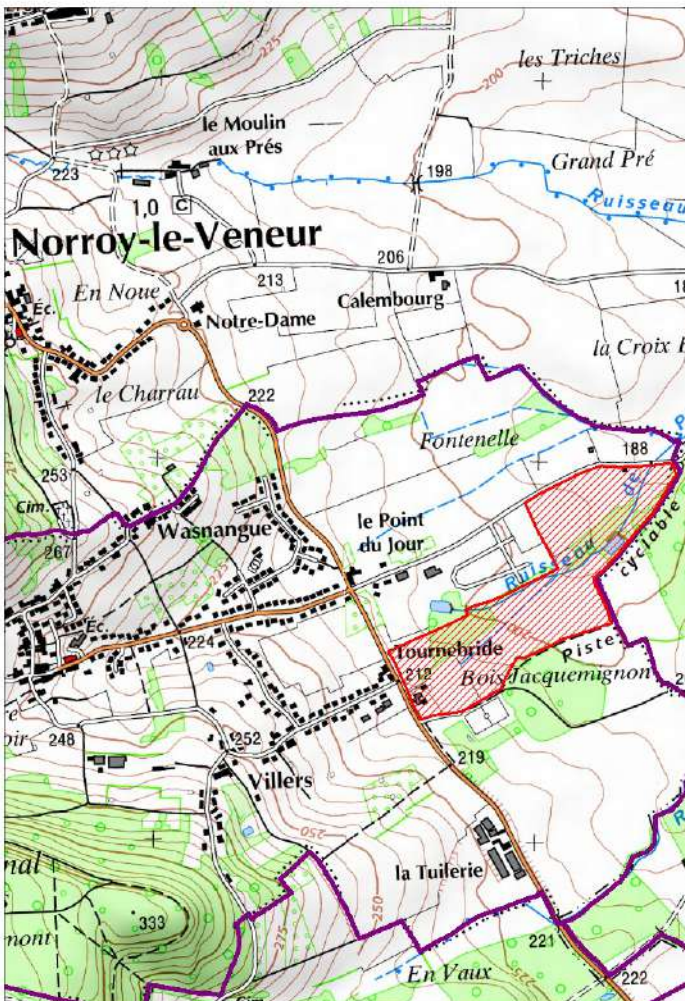
### PLANS DE SITUATION



## OBSERVATOIRE DES Z.A.C. DE LA MOSELLE (Zone d'Aménagement Concerté)

Commune(s) :	PLESNOIS 57546 02	
Dénomination :	ZAC DU PARC ARTISANAL VAL EUROMOSELLE II	
Date de création :	21/06/2007	
Référent (initiateur)	CC RIVES DE MOSELLE (anciennement CC de Maizières-les-Metz)	
Nom de l'Aménageur :		
Surface mentionnée (en ha) :	18,12	
Nombre total de logements :	0	
Nombre de logements sociaux :		
Destinations de constructions : (art 151.27 du C.U.)	<ul style="list-style-type: none"> <li>- Exploitation agricole et forestière</li> <li>- Habitation</li> <li>- Commerce et activités de service</li> <li>- Equipements d'intérêt collectif et services publics</li> <li>- Autres activités des secteurs secondaire ou tertiaire</li> </ul>	<ul style="list-style-type: none"> <li>0,00 ha</li> <li>0,00 ha</li> <li>X ha</li> <li>0,00 ha</li> <li>X ha</li> </ul>

### PLANS DE SITUATION

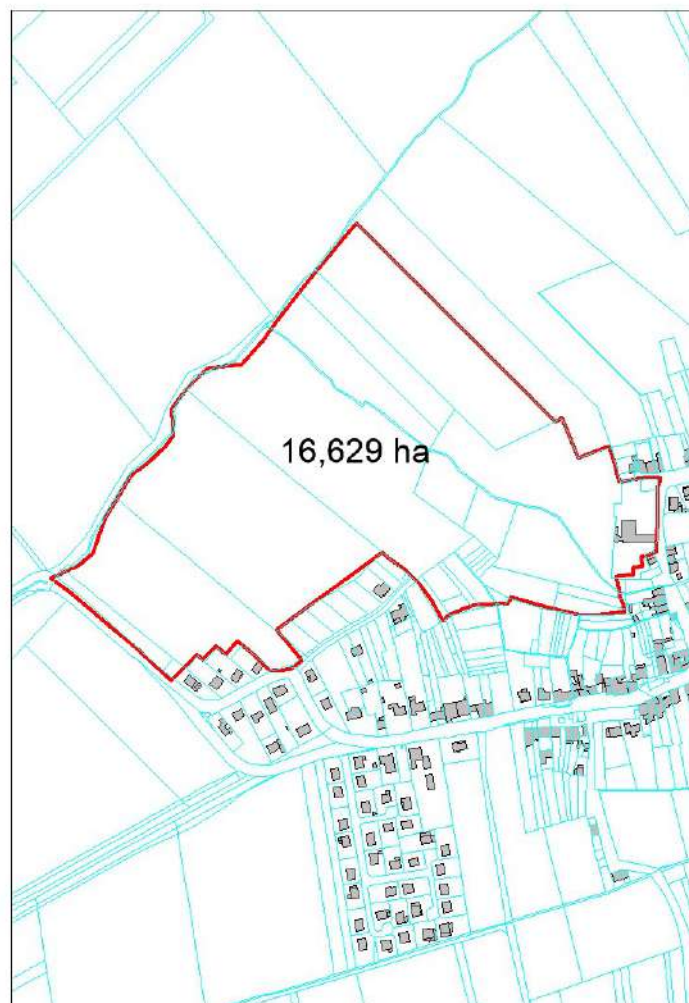
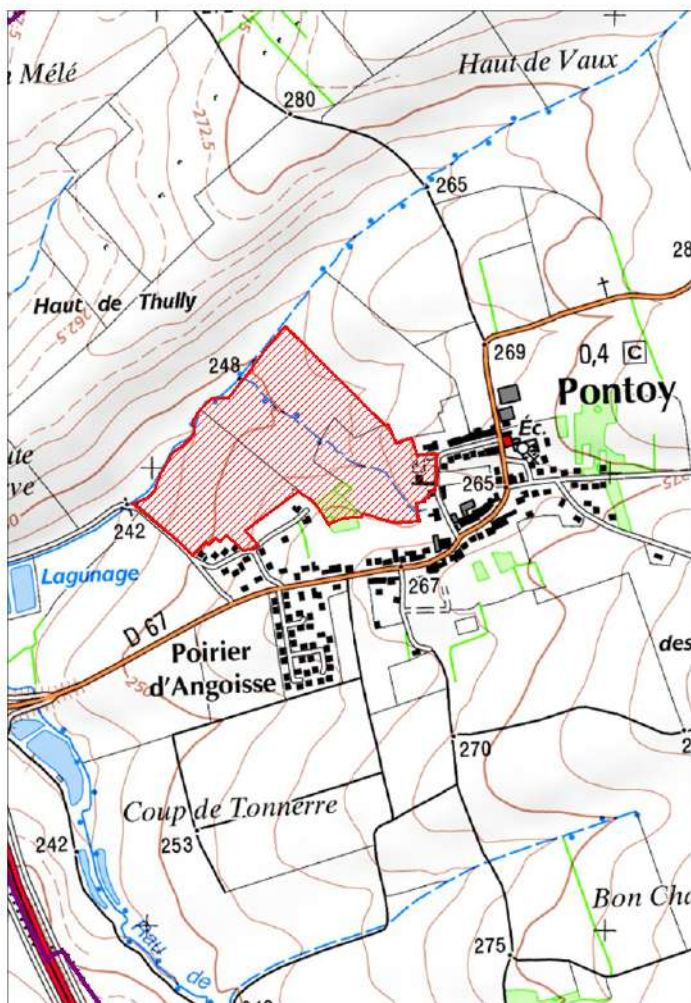




## OBSERVATOIRE DES Z.A.C. DE LA MOSELLE (Zone d'Aménagement Concerté)

Commune(s) :	PONTOY 57548 01	
Dénomination :	ZAC "DERRIERE LE CHÂTEAU"	
Date de création :	22/08/2007	
Référent (initiateur)	PONTOY	
Nom de l'Aménageur :	SODEVAM	
Surface mentionnée (en ha) :	17	
Nombre total de logements :	240	
Nombre de logements sociaux :		
Destinations de constructions : (art 151.27 du C.U.)	<ul style="list-style-type: none"> <li>- Exploitation agricole et forestière 0,00 ha</li> <li>- Habitation 17;00 ha</li> <li>- Commerce et activités de service 0,00 ha</li> <li>- Equipements d'intérêt collectif et services publics 0,00 ha</li> <li>- Autres activités des secteurs secondaire ou tertiaire 0,00 ha</li> </ul>	

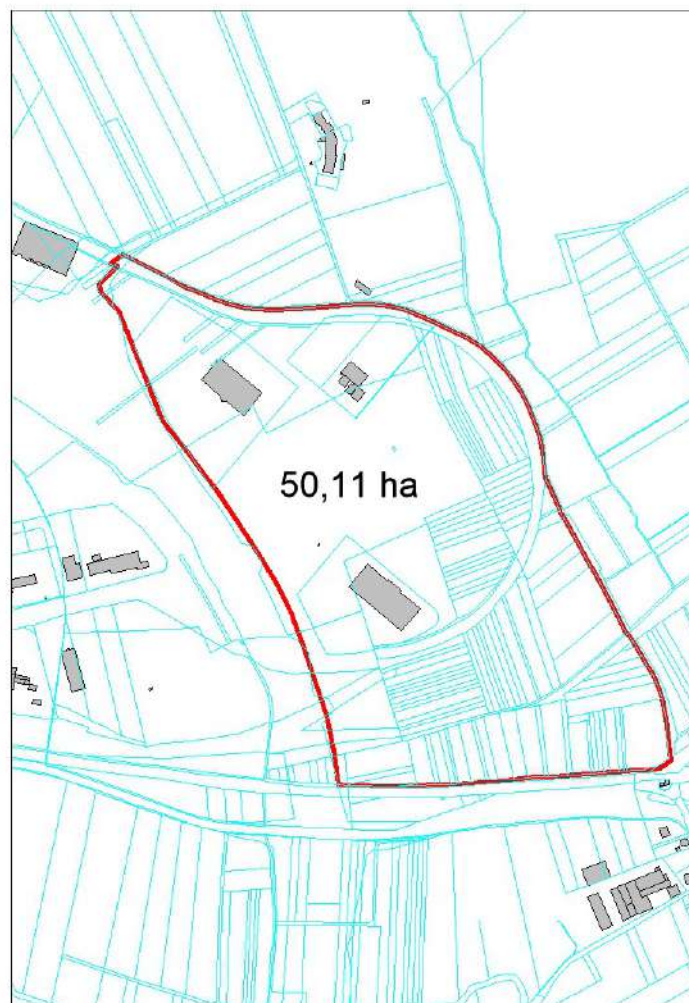
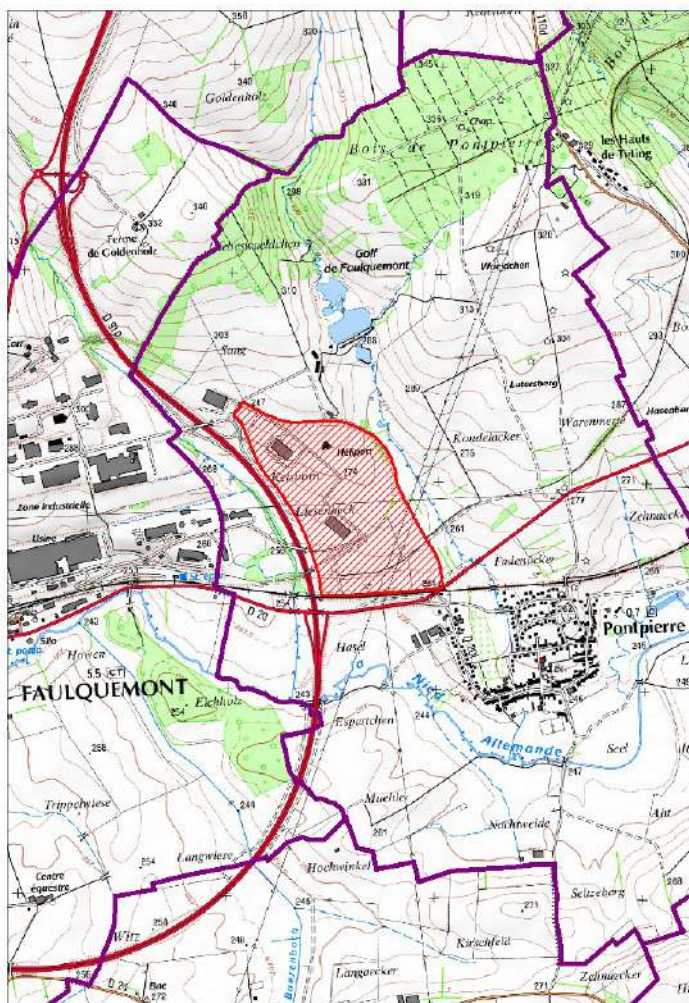
### PLANS DE SITUATION



## OBSERVATOIRE DES Z.A.C. DE LA MOSELLE (Zone d'Aménagement Concerté)

Commune(s) :	PONTPIERRE 57549 01	
Dénomination :	ZAC DE PONTPIERRE	
Date de création :	22/12/1997	
Référent (initiateur)	CC DU DISTRICT URBAIN DE FAULQUEMONT	
Nom de l'Aménageur :	SEBL	
Surface mentionnée (en ha) :	50,49	
Nombre total de logements :	0	
Nombre de logements sociaux :	0	
Destinations de constructions : (art 151.27 du C.U.)	<ul style="list-style-type: none"> <li>- Exploitation agricole et forestière</li> <li>- Habitation</li> <li>- Commerce et activités de service</li> <li>- Equipements d'intérêt collectif et services publics</li> <li>- Autres activités des secteurs secondaire ou tertiaire</li> </ul>	<ul style="list-style-type: none"> <li>0,00 ha</li> <li>0,00 ha</li> <li>0,00 ha</li> <li>0,00 ha</li> <li>50,00ha</li> </ul>

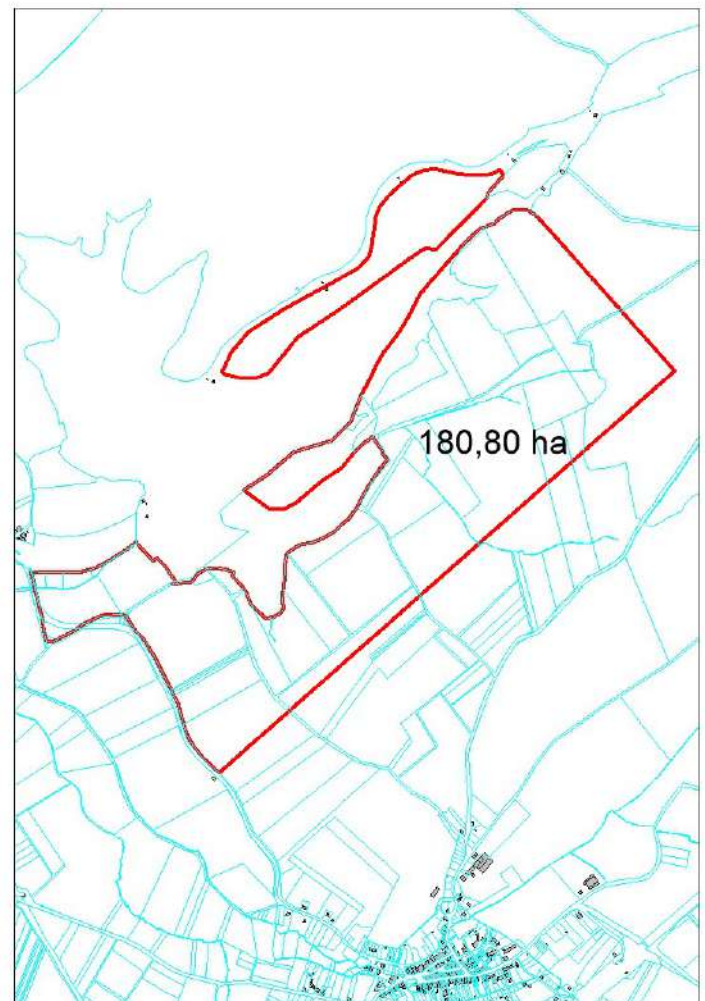
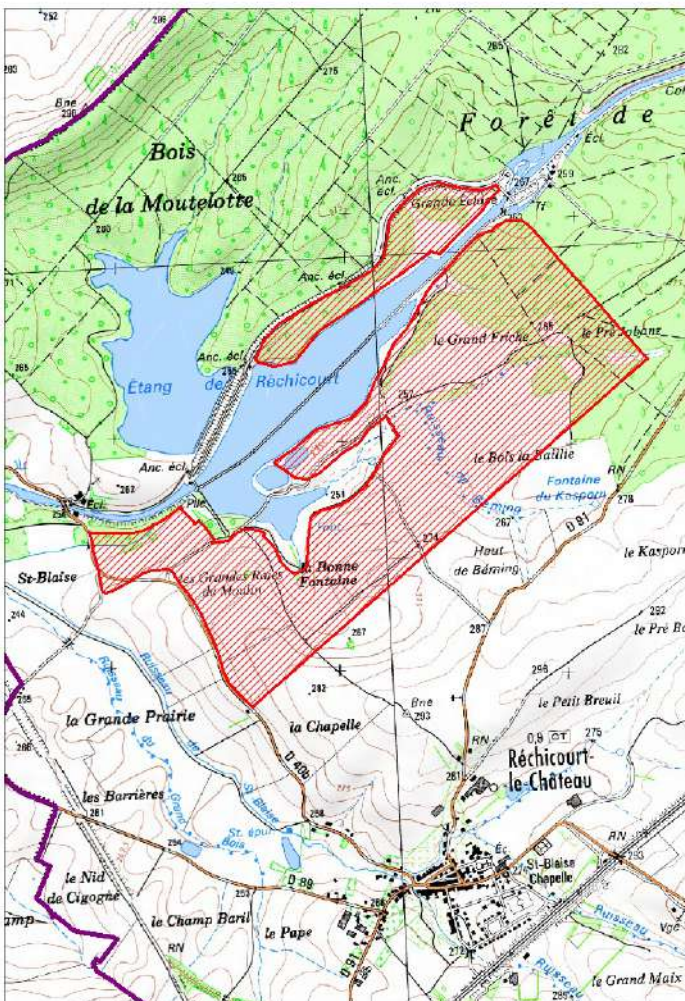
### PLANS DE SITUATION



## OBSERVATOIRE DES Z.A.C. DE LA MOSELLE (Zone d'Aménagement Concerté)

Commune(s) :	RECHICOURT-LE-CHÂTEAU 57564 01	
Dénomination :	ZAC DU PARC RESIDENTIEL DE LOISIRS	
Date de création :	06/04/1988	
Référent (initiateur)	RECHICOURT LE CHÂTEAU	
Nom de l'Aménageur :	S.C.I. RECHICOURT-LE-CHÂTEAU	
Surface mentionnée (en ha) :	180	
Nombre total de logements :		
Nombre de logements sociaux :		
Destinations de constructions : (art 151.27 du C.U.)	<ul style="list-style-type: none"> <li>- Exploitation agricole et forestière</li> <li>- Habitation</li> <li>- Commerce et activités de service</li> <li>- Equipements d'intérêt collectif et services publics</li> <li>- Autres activités des secteurs secondaire ou tertiaire</li> </ul>	<ul style="list-style-type: none"> <li>0,00 ha</li> <li>3,00 ha</li> <li>2,00 ha</li> <li>4,00 ha</li> <li>0,00 ha</li> </ul>

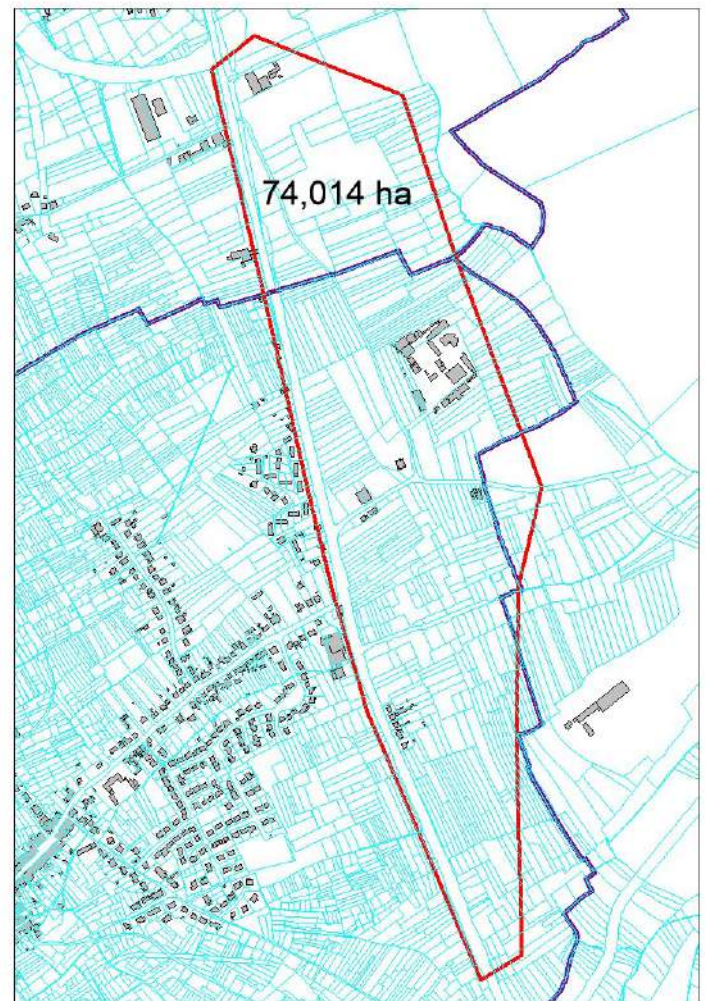
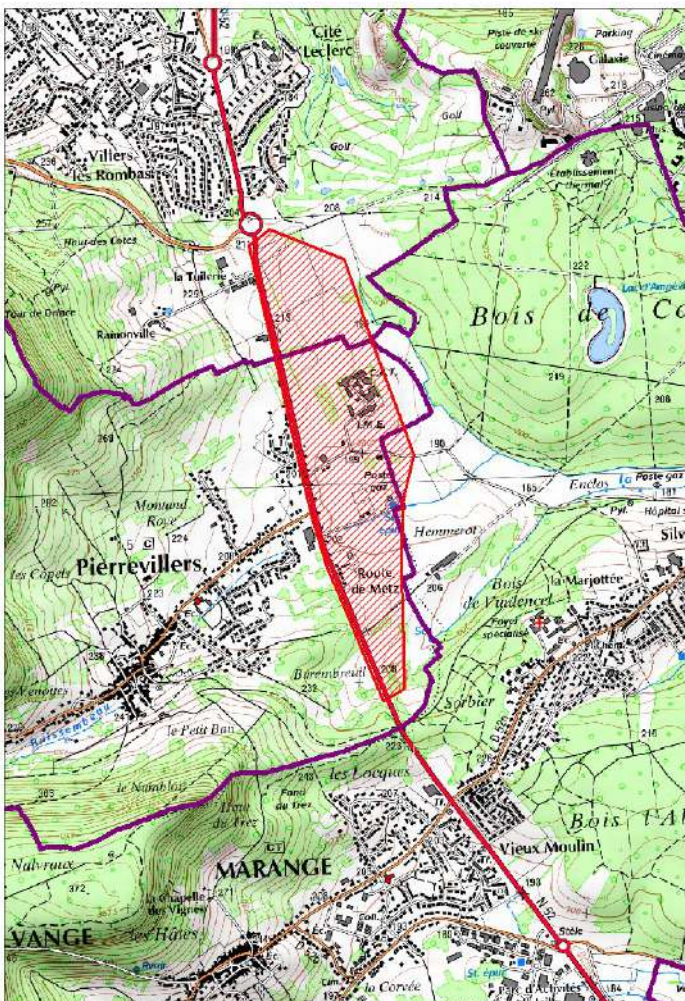
### PLANS DE SITUATION



## OBSERVATOIRE DES Z.A.C. DE LA MOSELLE (Zone d'Aménagement Concerté)

Commune(s) :	ROMBAS / PIERREVILLERS / MARANGE-SILVANGE 57591 03	
Dénomination :	ZAC PARC D'ACTIVITES COMMUNAUTAIRE DE RAMONVILLE	
Date de création :	12/10/2004	
Référent (initiateur)	CC PAYS ORNE-MOSELLE	
Nom de l'Aménageur :	CC PAYS ORNE-MOSELLE	
Surface mentionnée (en ha) :	68,5	
Nombre total de logements :		
Nombre de logements sociaux :		
Destinations de constructions : (art 151.27 du C.U.)	<ul style="list-style-type: none"> <li>- Exploitation agricole et forestière</li> <li>- Habitation</li> <li>- Commerce et activités de service</li> <li>- Equipements d'intérêt collectif et services publics</li> <li>- Autres activités des secteurs secondaire ou tertiaire</li> </ul>	<ul style="list-style-type: none"> <li>0,00 ha</li> <li>X ha</li> <li>X ha</li> <li>X ha</li> <li>0,00 ha</li> </ul>

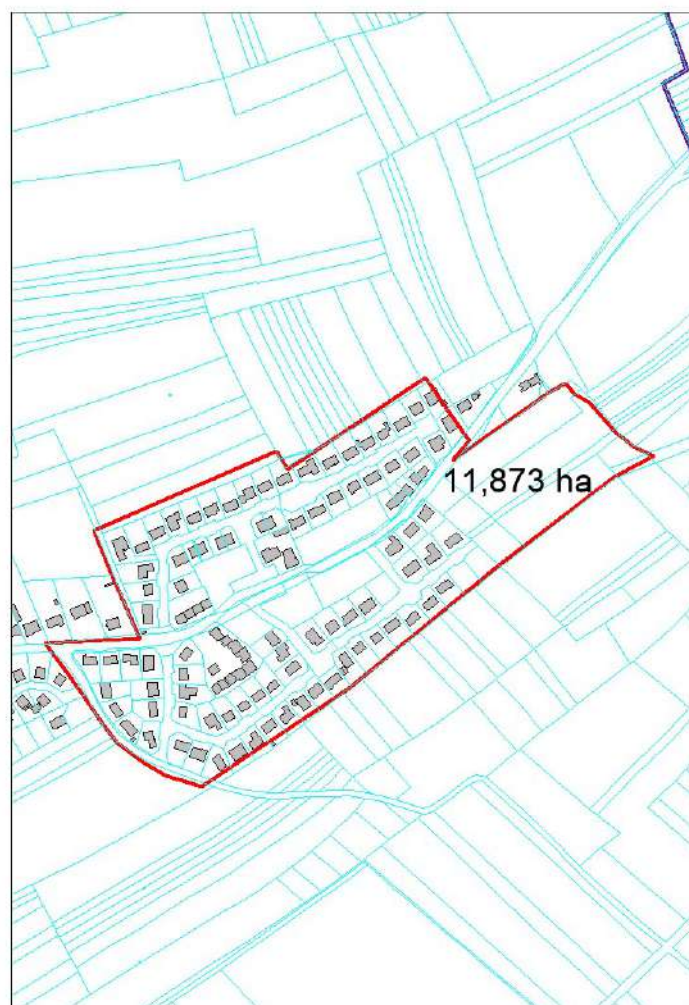
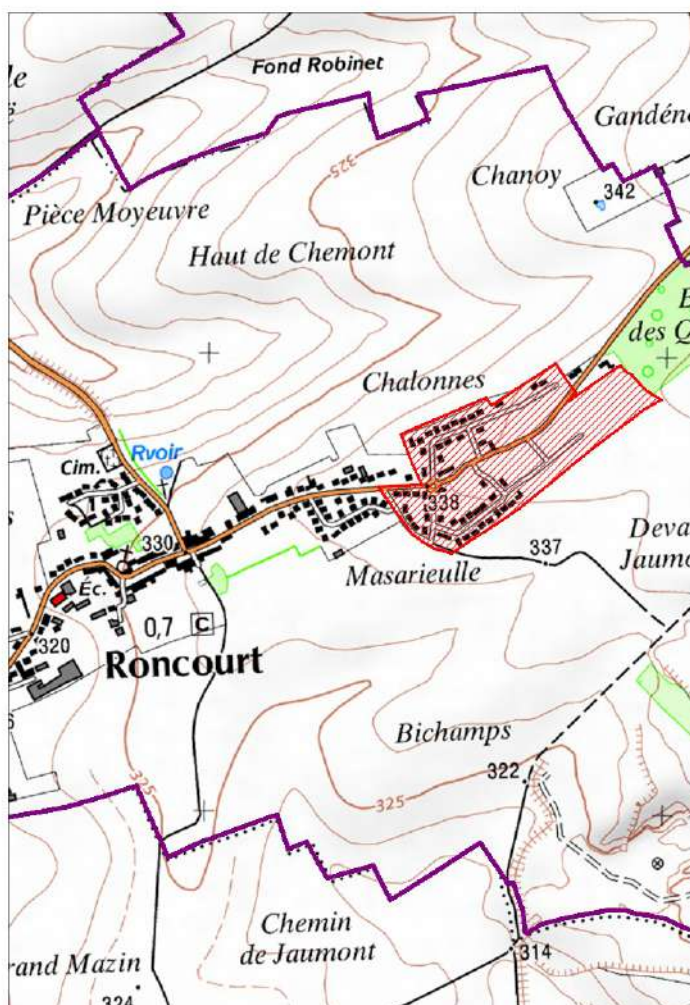
### PLANS DE SITUATION



## OBSERVATOIRE DES Z.A.C. DE LA MOSELLE (Zone d'Aménagement Concerté)

Commune(s) :	RONCOURT 57593 01	
Dénomination :	ZAC DE JAUMONT	
Date de création :	29/03/2005	
Référent (initiateur)	RONCOURT	
Nom de l'Aménageur :	SODEVAM NORD LORRAINE	
Surface mentionnée (en ha) :	12	
Nombre total de logements :		
Nombre de logements sociaux :	12	
Destinations de constructions : (art 151.27 du C.U.)	<ul style="list-style-type: none"> <li>- Exploitation agricole et forestière</li> <li>- Habitation</li> <li>- Commerce et activités de service</li> <li>- Equipements d'intérêt collectif et services publics</li> <li>- Autres activités des secteurs secondaire ou tertiaire</li> </ul>	<ul style="list-style-type: none"> <li>0,00 ha</li> <li>12,00 ha</li> <li>0,00 ha</li> <li>0,00 ha</li> <li>0,00 ha</li> </ul>

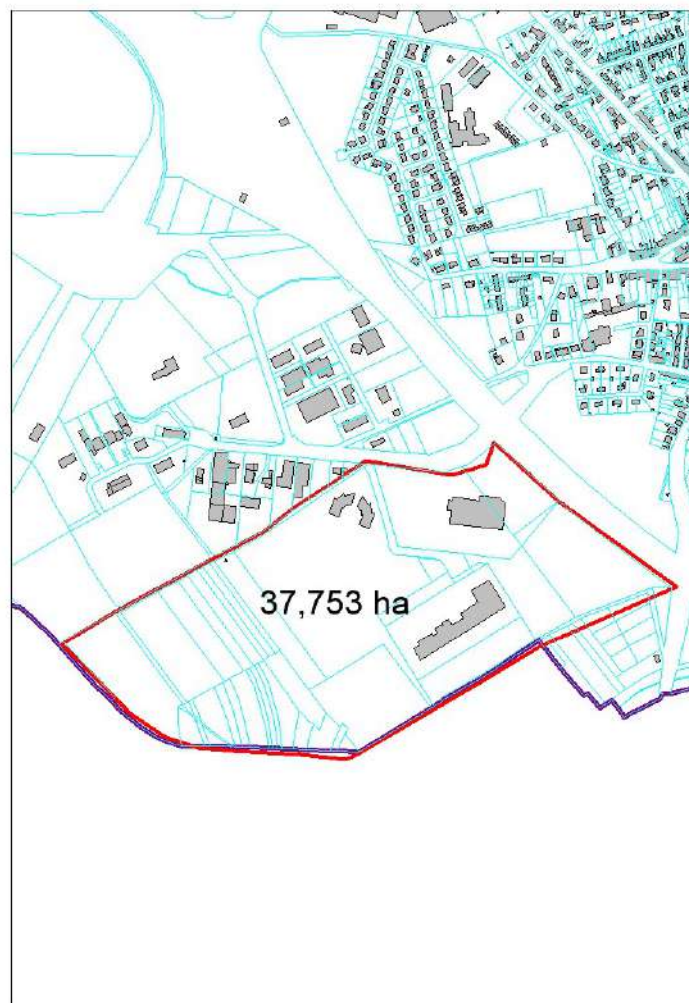
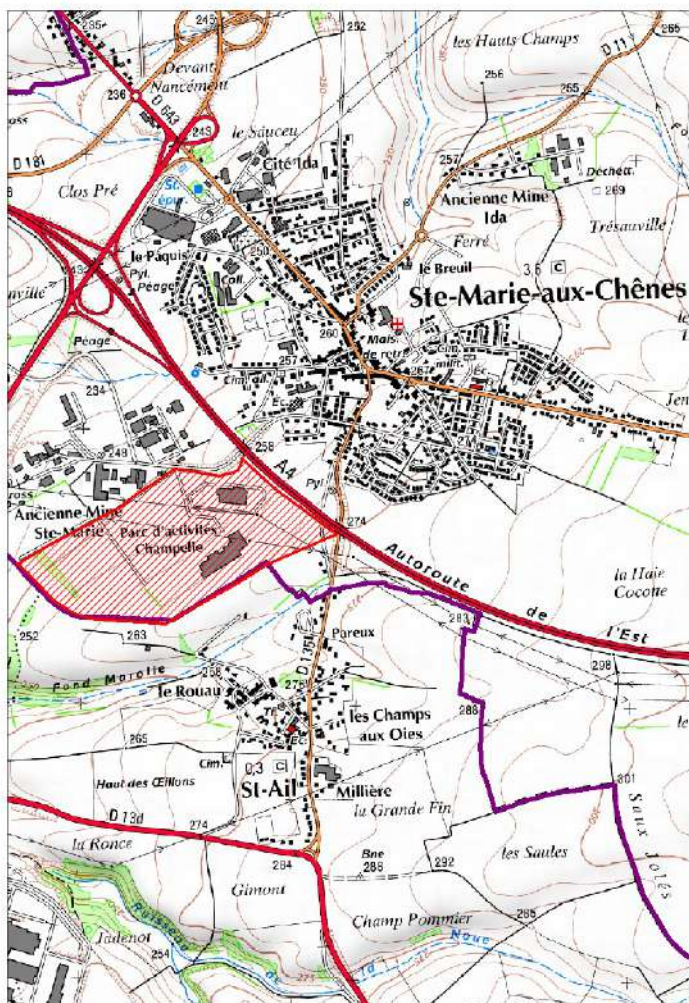
### PLANS DE SITUATION



## OBSERVATOIRE DES Z.A.C. DE LA MOSELLE (Zone d'Aménagement Concerté)

Commune(s) :	SAINTE-MARIE-AUX-CHENES 57620 02	
Dénomination :	ZAC "PARC D'ACTIVITES COMMUNAUTAIRE CHAMPELLE"	
Date de création :	26/06/2003	
Référent (initiateur)	CC PAYS ORNE-MOSELLE	
Nom de l'Aménageur :	CC PAYS ORNE-MOSELLE	
Surface mentionnée (en ha) :	39	
Nombre total de logements :	0	
Nombre de logements sociaux :	0	
Destinations de constructions : (art 151.27 du C.U.)	<ul style="list-style-type: none"> <li>- Exploitation agricole et forestière 0,00 ha</li> <li>- Habitation 0,00 ha</li> <li>- Commerce et activités de service 0,00 ha</li> <li>- Equipements d'intérêt collectif et services publics 0,00 ha</li> <li>- Autres activités des secteurs secondaire ou tertiaire 39,00 ha</li> </ul>	

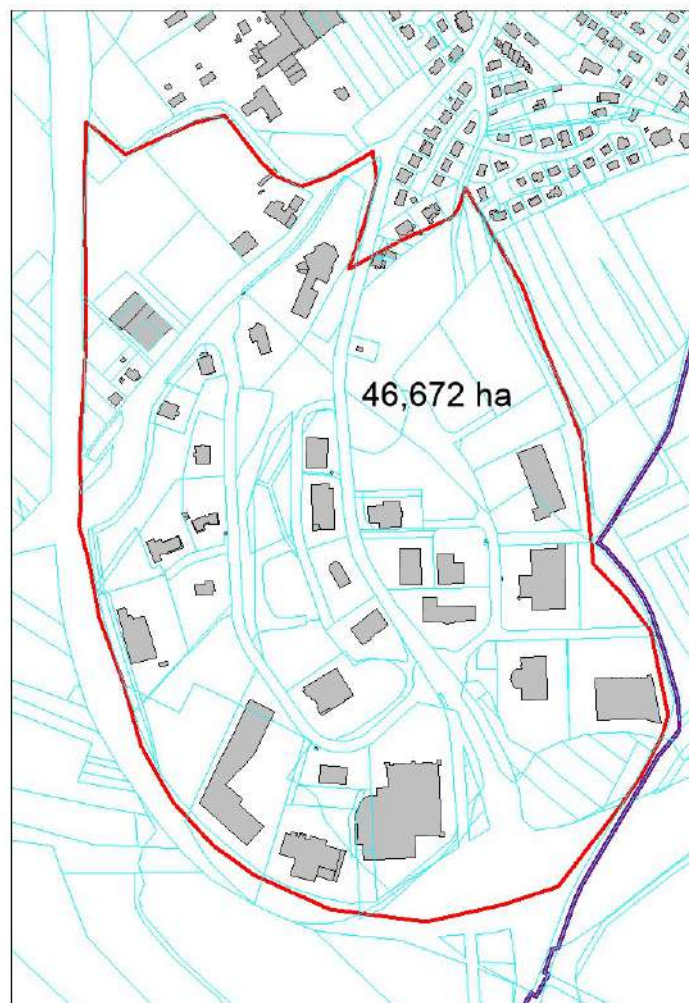
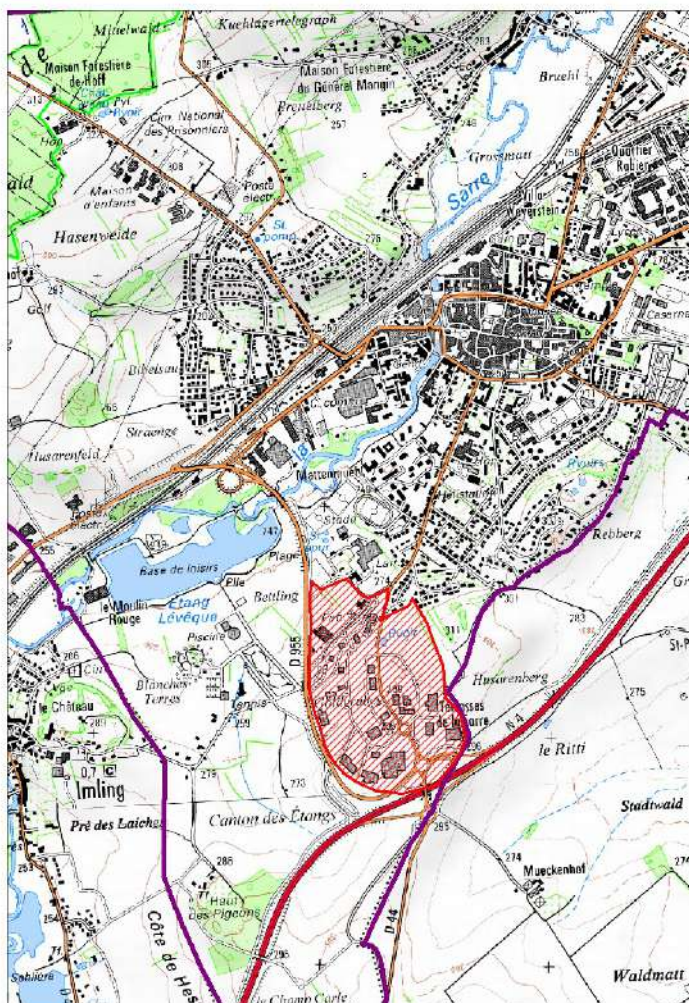
### PLANS DE SITUATION



## OBSERVATOIRE DES Z.A.C. DE LA MOSELLE (Zone d'Aménagement Concerté)

Commune(s) :	SARREBOURG 57630 01	
Dénomination :	ZAC LES TERRASSES DE LA SARRE	
Date de création :	28/05/1993	
Référent (initiateur)	CC DE SARREBOURG - MOSELLE SUD	
Nom de l'Aménageur :	SEBL	
Surface mentionnée (en ha) :	45,34	
Nombre total de logements :	0	
Nombre de logements sociaux :	0	
Destinations de constructions : (art 151.27 du C.U.)	<ul style="list-style-type: none"> <li>- Exploitation agricole et forestière</li> <li>- Habitation</li> <li>- Commerce et activités de service</li> <li>- Equipements d'intérêt collectif et services publics</li> <li>- Autres activités des secteurs secondaire ou tertiaire</li> </ul>	<ul style="list-style-type: none"> <li>0,00 ha</li> <li>0,00 ha</li> <li>10,02 ha</li> <li>X ha</li> <li>45,58 ha</li> </ul>

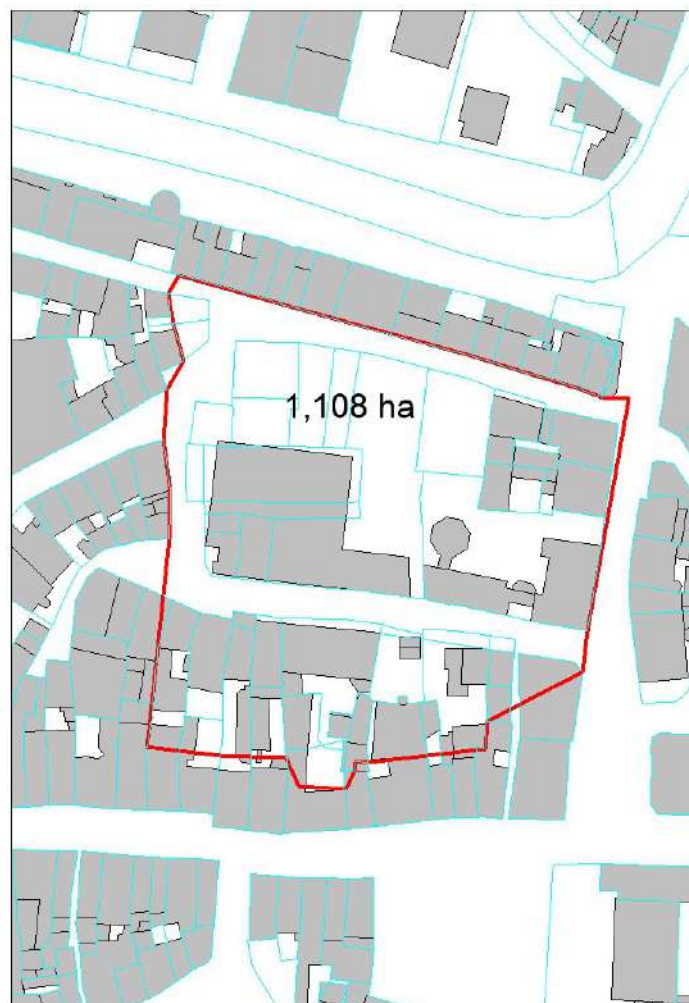
### PLANS DE SITUATION



## OBSERVATOIRE DES Z.A.C. DE LA MOSELLE (Zone d'Aménagement Concerté)

Commune(s) :	SARREBOURG 57630 02	
Dénomination :	ZAC "ILOT DE LA PAIX"	
Date de création :	10/12/1993	
Référent (initiateur)	SARREBOURG	
Nom de l'Aménageur :	COMMUNE DE SARREBOURG	
Surface mentionnée (en ha) :	0,76	
Nombre total de logements :	54 environ	
Nombre de logements sociaux :	11	
Destinations de constructions : (art 151.27 du C.U.)	<ul style="list-style-type: none"> <li>- Exploitation agricole et forestière</li> <li>- Habitation</li> <li>- Commerce et activités de service</li> <li>- Equipements d'intérêt collectif et services publics</li> <li>- Autres activités des secteurs secondaire ou tertiaire</li> </ul>	0,00 ha X ha 0,00 ha X ha 0,00 ha

### PLANS DE SITUATION

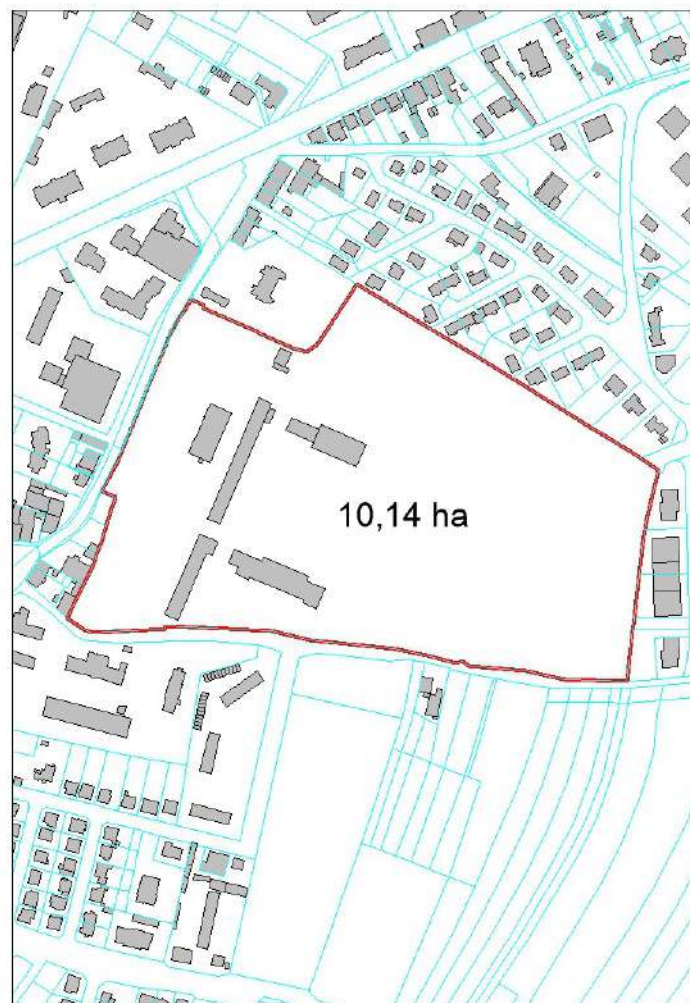
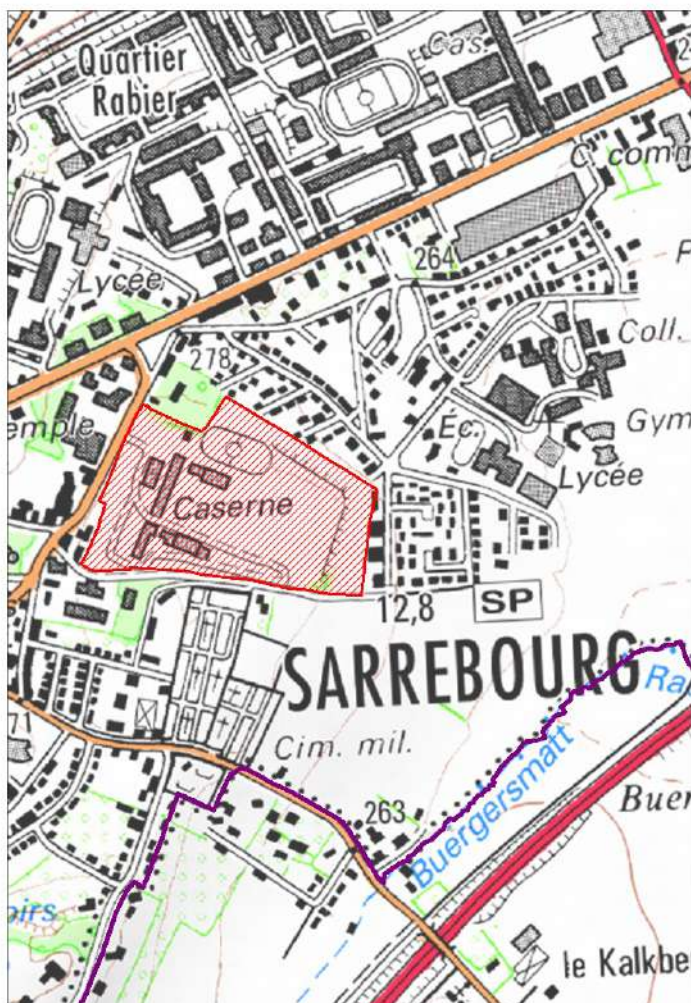




## OBSERVATOIRE DES Z.A.C. DE LA MOSELLE (Zone d'Aménagement Concerté)

Commune(s) :	SARREBOURG 57630 03	
Dénomination :	ZAC DU QUARTIER GEROME	
Date de création :	21/01/2011	
Référent (initiateur)	SARREBOURG	
Nom de l'Aménageur :	SOLOREM	
Surface mentionnée (en ha) :	9,81	
Nombre total de logements :	400	
Nombre de logements sociaux :	En fonction des promoteurs	
Destinations de constructions : (art 151.27 du C.U.)	<ul style="list-style-type: none"> <li>- Exploitation agricole et forestière</li> <li>- Habitation</li> <li>- Commerce et activités de service</li> <li>- Equipements d'intérêt collectif et services publics</li> <li>- Autres activités des secteurs secondaire ou tertiaire</li> </ul>	<ul style="list-style-type: none"> <li>0,00 ha</li> <li>3,41 ha</li> <li>0,22 ha</li> <li>0,50 ha</li> <li>0,00 ha</li> </ul>

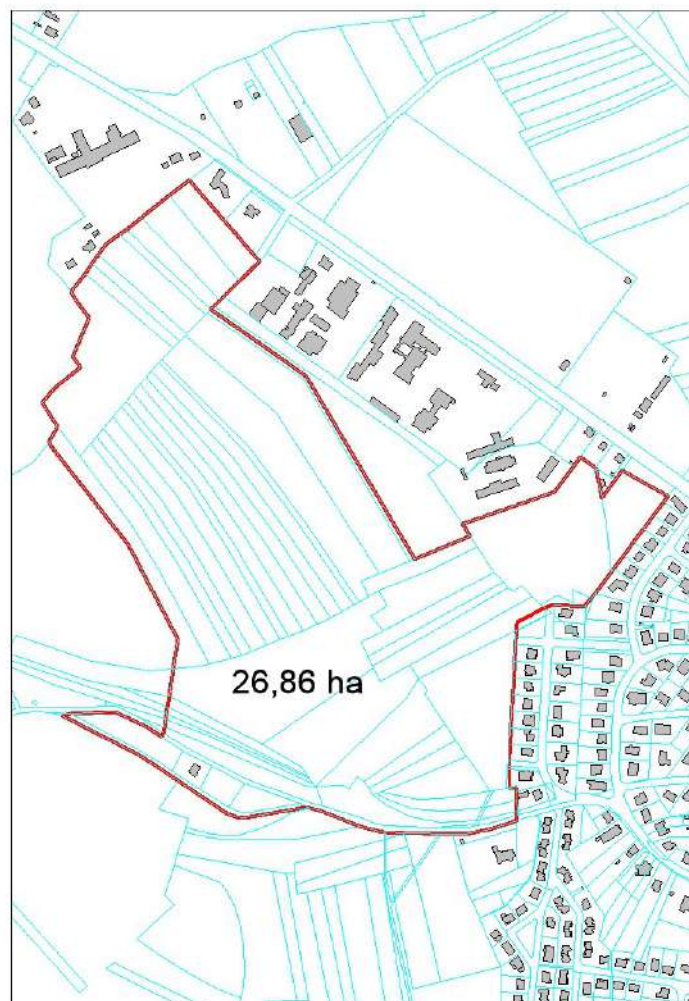
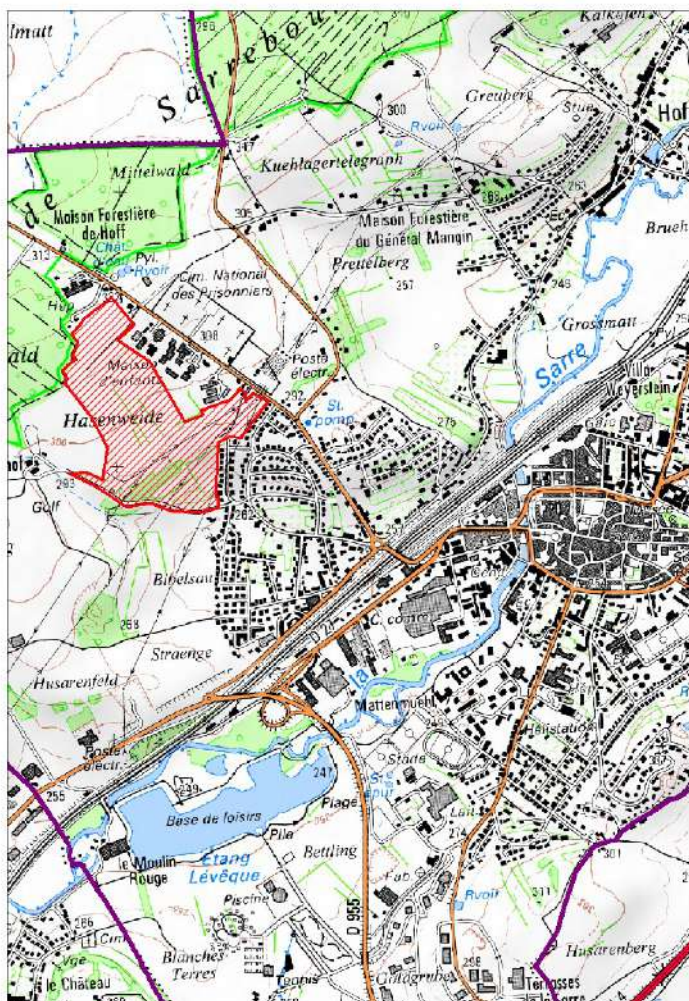
### PLANS DE SITUATION



## OBSERVATOIRE DES Z.A.C. DE LA MOSELLE (Zone d'Aménagement Concerté)

Commune(s) :	SARREBOURG 57630 04	
Dénomination :	ZAC DU WINKELHOF	
Date de création :	09/05/2008	
Référent (initiateur)	SARREBOURG	
Nom de l'Aménageur :	SOLOREM	
Surface mentionnée (en ha) :	27	
Nombre total de logements :	235 env. prévus	
Nombre de logements sociaux :	Pas encore défini	
Destinations de constructions : (art 151.27 du C.U.)	<ul style="list-style-type: none"> <li>- Exploitation agricole et forestière</li> <li>- Habitation</li> <li>- Commerce et activités de service</li> <li>- Equipements d'intérêt collectif et services publics</li> <li>- Autres activités des secteurs secondaire ou tertiaire</li> </ul>	<ul style="list-style-type: none"> <li>9,04 ha</li> <li>10,11 ha</li> <li>0,28 ha</li> <li>0,00 ha</li> <li>0,00 ha</li> </ul>

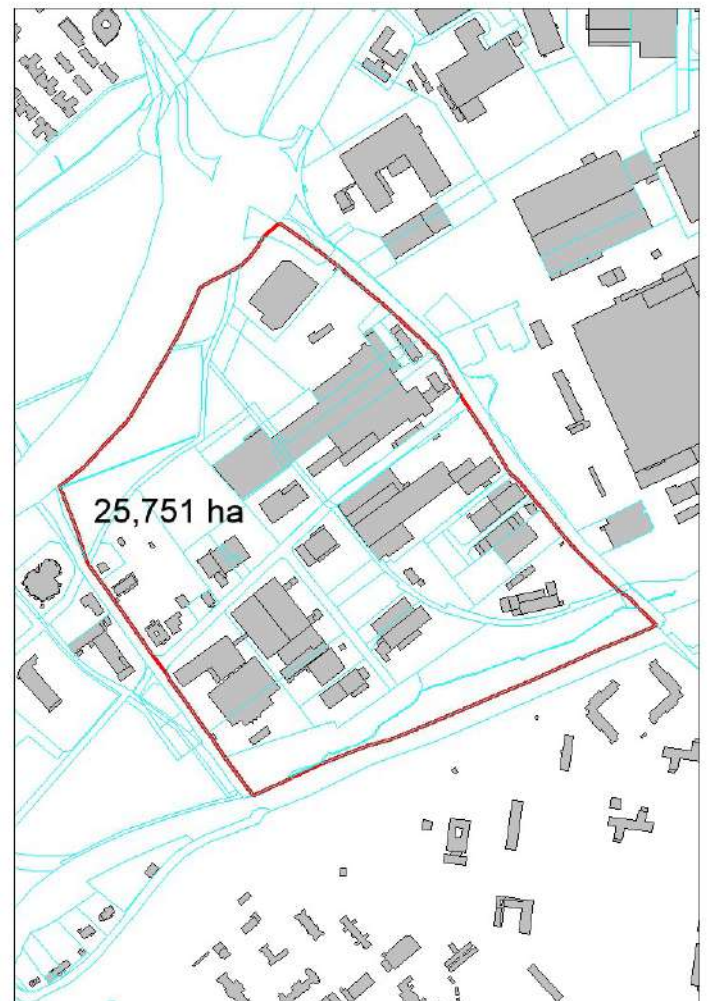
### PLANS DE SITUATION



## OBSERVATOIRE DES Z.A.C. DE LA MOSELLE (Zone d'Aménagement Concerté)

Commune(s) :	SARREGUEMINES 57631 03	
Dénomination :	ZAC EDISON	
Date de création :	09/03/2017	
Référent (initiateur)	CA SARREGUEMINES CONFLUENCES	
Nom de l'Aménageur :	CA SARREGUEMINES CONFLUENCES	
Surface mentionnée (en ha) :	25,8	
Nombre total de logements :		
Nombre de logements sociaux :		
Destinations de constructions : (art 151.27 du C.U.)	<ul style="list-style-type: none"> <li>- Exploitation agricole et forestière</li> <li>- Habitation</li> <li>- Commerce et activités de service</li> <li>- Equipements d'intérêt collectif et services publics</li> <li>- Autres activités des secteurs secondaire ou tertiaire</li> </ul>	<ul style="list-style-type: none"> <li>0,00 ha</li> <li>0,00 ha</li> <li>X ha</li> <li>X ha</li> <li>X ha</li> </ul>

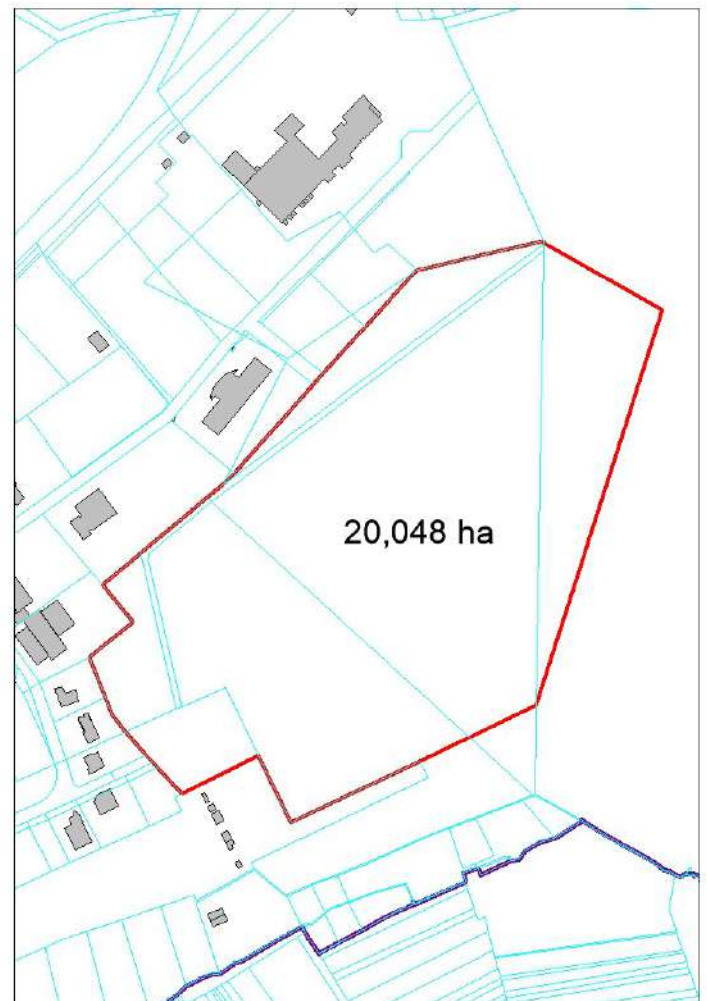
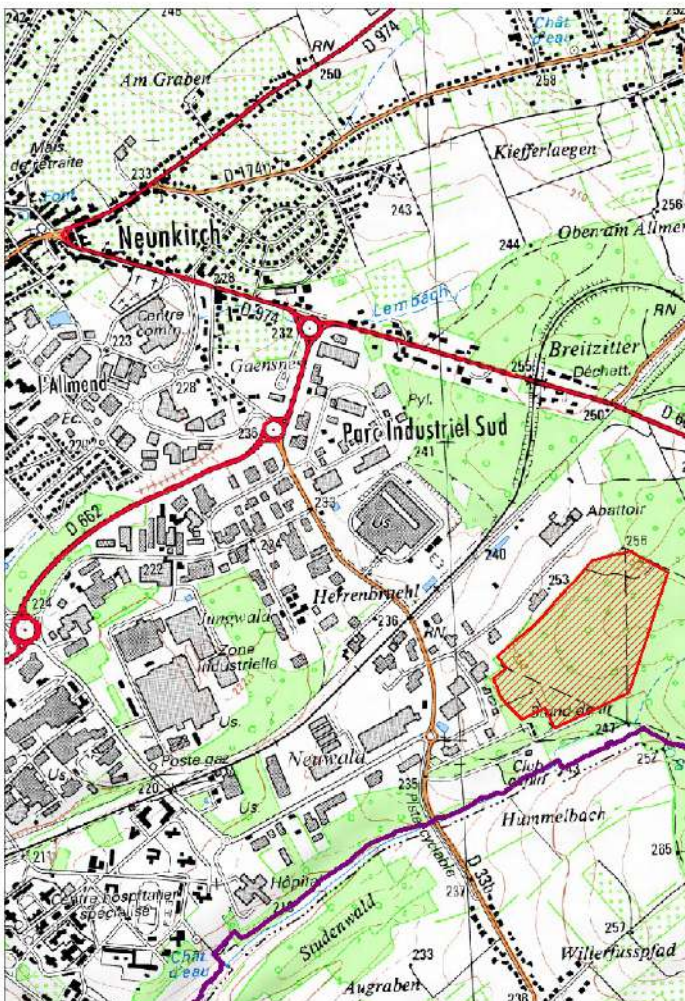
### PLANS DE SITUATION



## OBSERVATOIRE DES Z.A.C. DE LA MOSELLE (Zone d'Aménagement Concerté)

Commune(s) :	SARREGUEMINES 57631 04	
Dénomination :	ZAC DU GROSSWALD	
Date de création :	09/03/2017	
Référent (initiateur)	CA SARREGUEMINES CONFLUENCES	
Nom de l'Aménageur :	CA SARREGUEMINES CONFLUENCES	
Surface mentionnée (en ha) :	20	
Nombre total de logements :		
Nombre de logements sociaux :		
Destinations de constructions : (art 151.27 du C.U.)	<ul style="list-style-type: none"> <li>- Exploitation agricole et forestière</li> <li>- Habitation</li> <li>- Commerce et activités de service</li> <li>- Equipements d'intérêt collectif et services publics</li> <li>- Autres activités des secteurs secondaire ou tertiaire</li> </ul>	<ul style="list-style-type: none"> <li>0,00 ha</li> <li>0,00 ha</li> <li>0,00 ha</li> <li>0,00 ha</li> <li>0,00 ha</li> </ul>

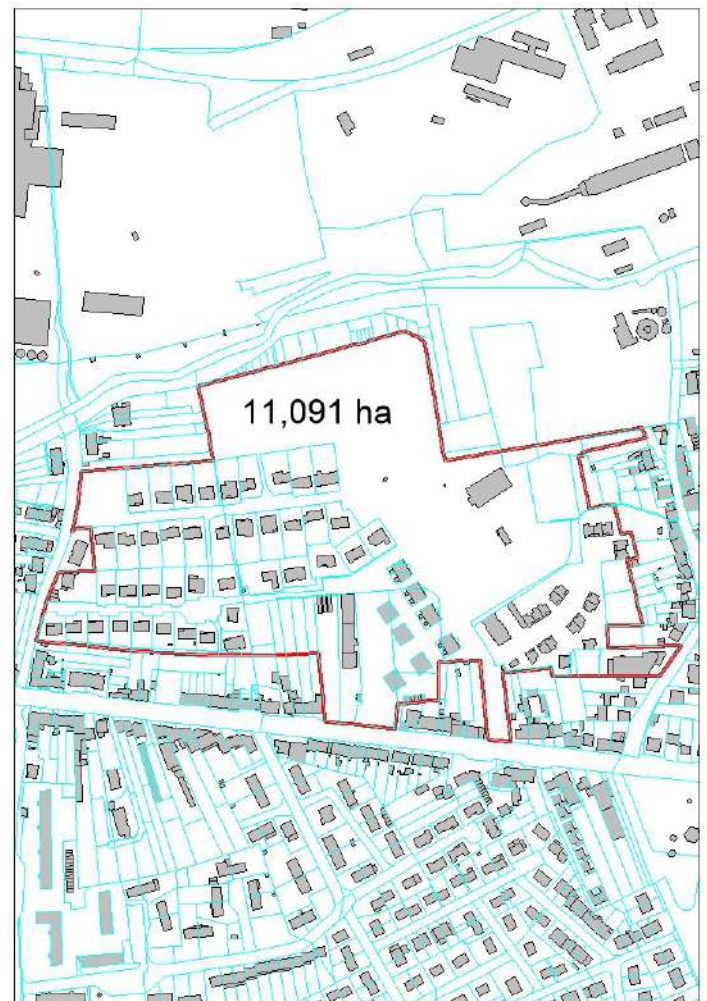
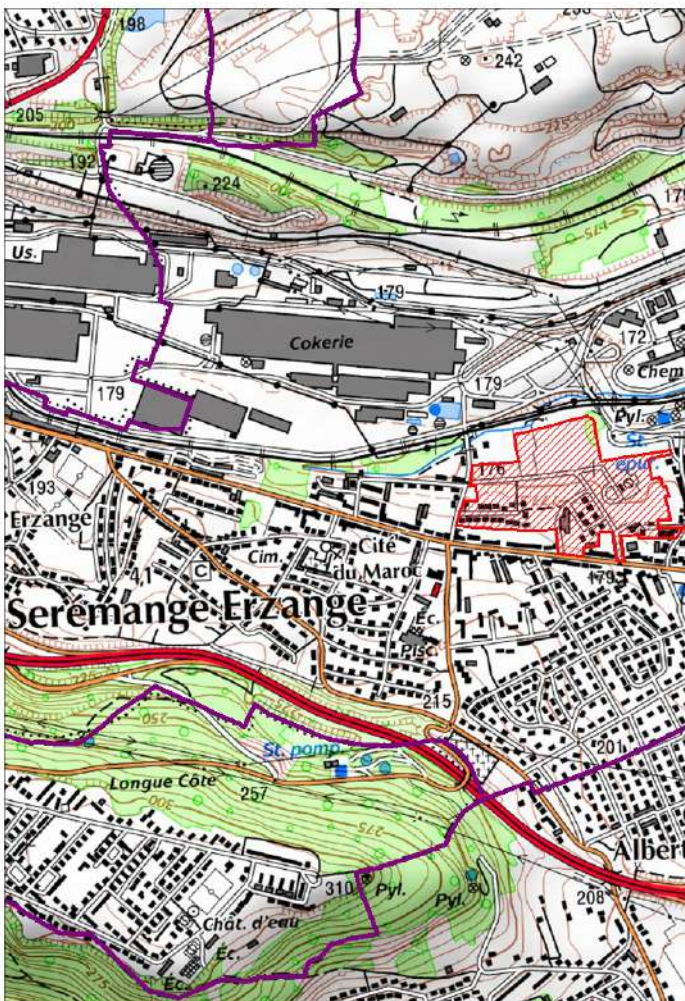
### PLANS DE SITUATION



## OBSERVATOIRE DES Z.A.C. DE LA MOSELLE (Zone d'Aménagement Concerté)

Commune(s) :	SEREMANGE-ERZANGE 57647 01
Dénomination :	ZAC DE SUZANGE
Date de création :	25/08/1989
Référent (initiateur)	SEREMANGE ERZANGE
Nom de l'Aménageur :	Commune de SEREMANGE-ERZANGE
Surface mentionnée (en ha) :	11
Nombre total de logements :	
Nombre de logements sociaux :	
Destinations de constructions : (art 151.27 du C.U.)	<ul style="list-style-type: none"> <li>- Exploitation agricole et forestière 0,00 ha</li> <li>- Habitation X ha</li> <li>- Commerce et activités de service X ha</li> <li>- Equipements d'intérêt collectif et services publics 0,00 ha</li> <li>- Autres activités des secteurs secondaire ou tertiaire 0,00 ha</li> </ul>

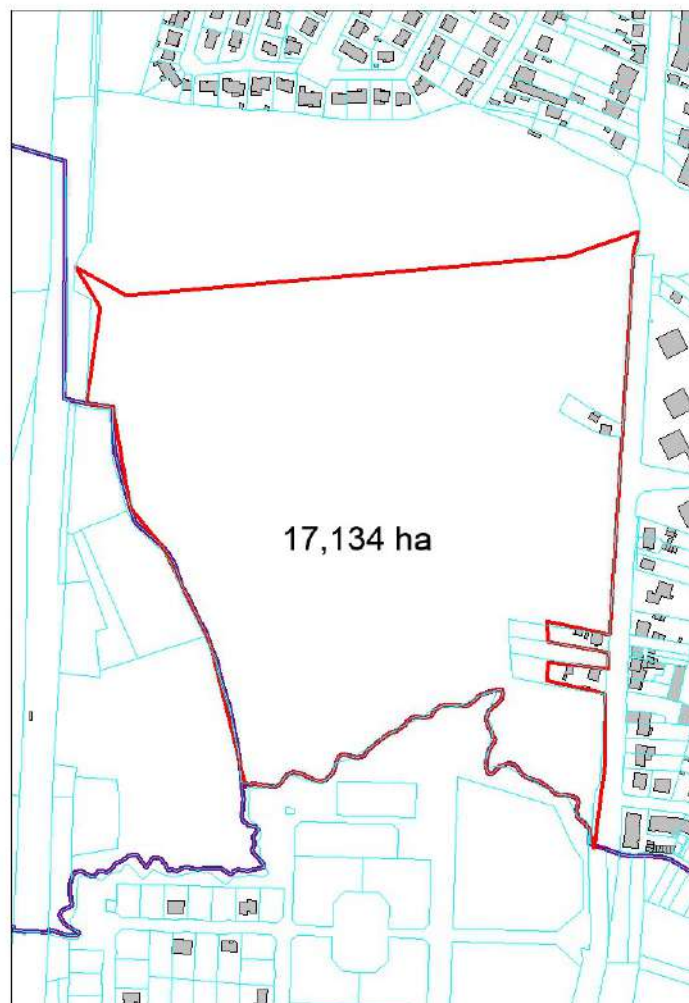
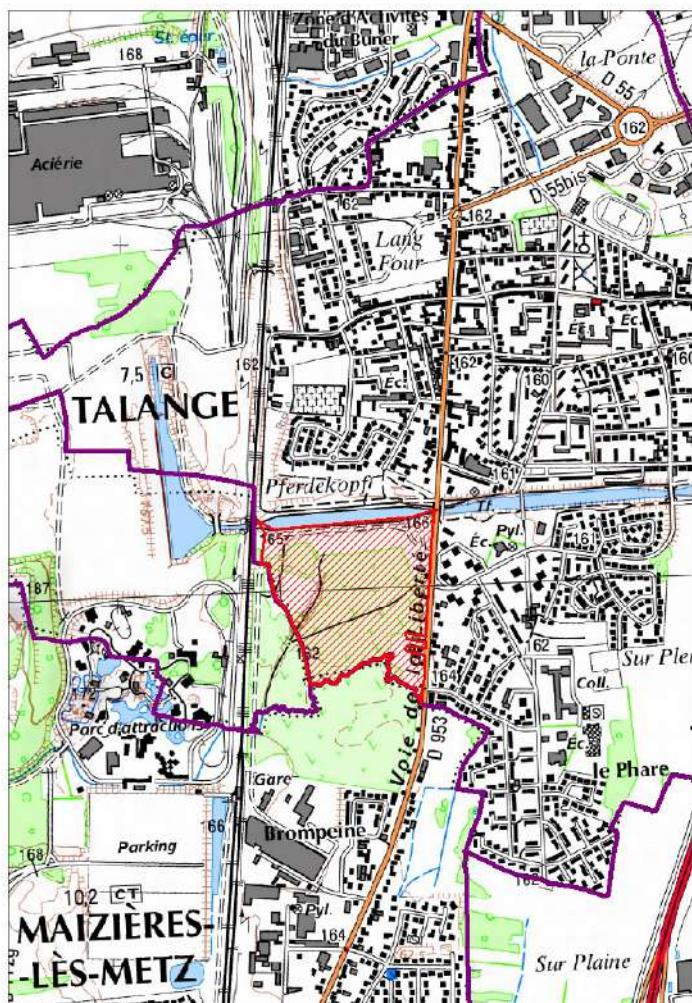
### PLANS DE SITUATION



## OBSERVATOIRE DES Z.A.C. DE LA MOSELLE (Zone d'Aménagement Concerté)

Commune(s) :	TALANGE 57663 01
Dénomination :	ZAC DES USENES
Date de création :	22/02/2016
Référent (initiateur)	TALANGE
Nom de l'Aménageur :	SEBL
Surface mentionnée (en ha) :	18
Nombre total de logements :	500 à 600
Nombre de logements sociaux :	125 à 150
Destinations de constructions : (art 151.27 du C.U.)	<ul style="list-style-type: none"> <li>- Exploitation agricole et forestière 0,00 ha</li> <li>- Habitation X ha</li> <li>- Commerce et activités de service X ha</li> <li>- Equipements d'intérêt collectif et services publics X ha</li> <li>- Autres activités des secteurs secondaire ou tertiaire 0,00 ha</li> </ul>

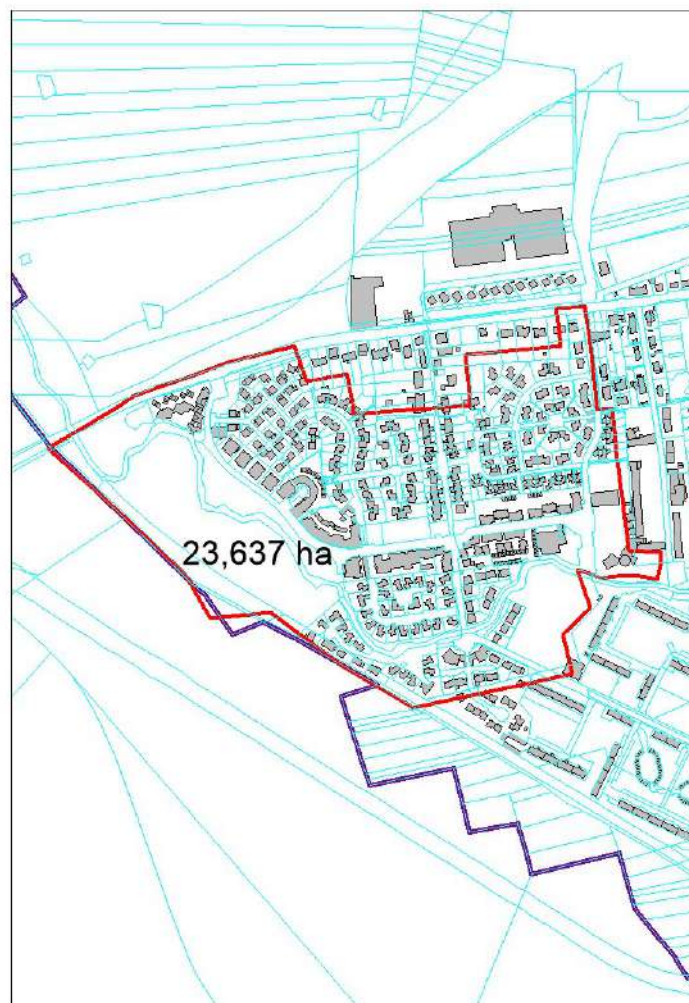
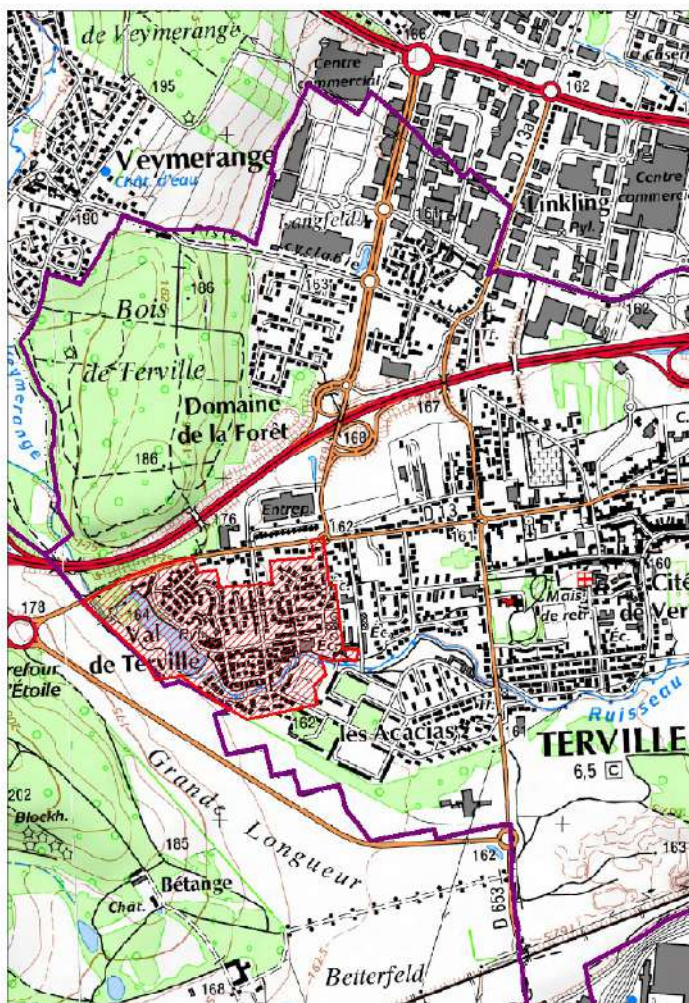
### PLANS DE SITUATION



## OBSERVATOIRE DES Z.A.C. DE LA MOSELLE (Zone d'Aménagement Concerté)

Commune(s) :	TERVILLE 57666 02	
Dénomination :	ZAC TERVILLE SUD-EST (VAL DE TERVILLE)	
Date de création :	19/08/1982	
Référent (initiateur)	TERVILLE	
Nom de l'Aménageur :	COMMUNE DE TERVILLE	
Surface mentionnée (en ha) :	22	
Nombre total de logements :		
Nombre de logements sociaux :	196	
Destinations de constructions : (art 151.27 du C.U.)	<ul style="list-style-type: none"> <li>- Exploitation agricole et forestière</li> <li>- Habitation</li> <li>- Commerce et activités de service</li> <li>- Equipements d'intérêt collectif et services publics</li> <li>- Autres activités des secteurs secondaire ou tertiaire</li> </ul>	<ul style="list-style-type: none"> <li>0,00 ha</li> <li>X ha</li> <li>X ha</li> <li>0,00 ha</li> <li>0,00 ha</li> </ul>

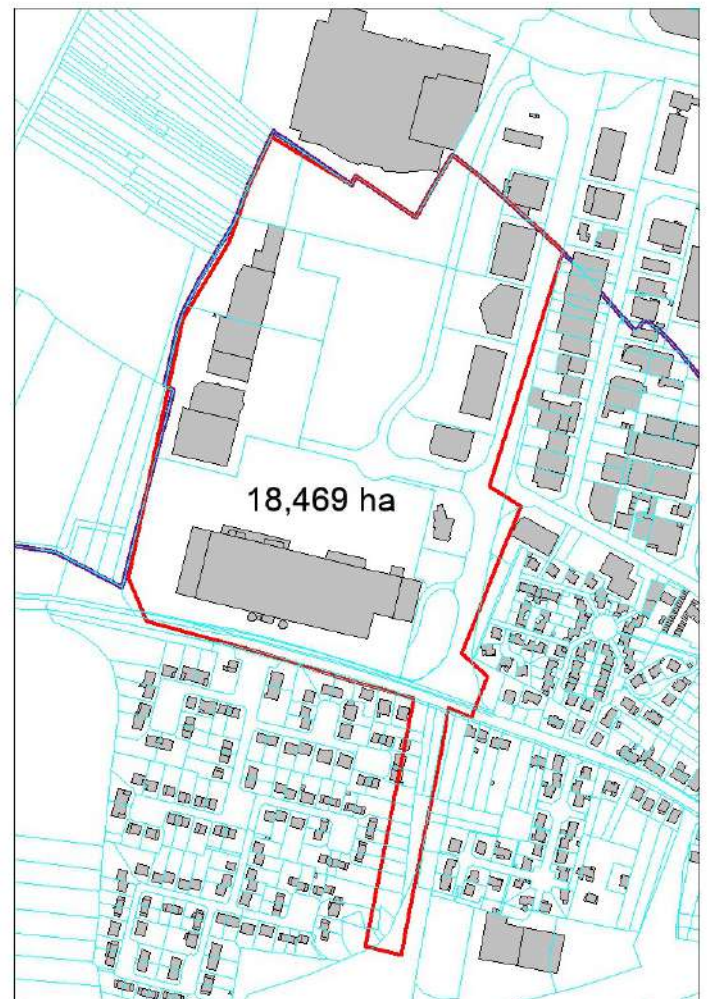
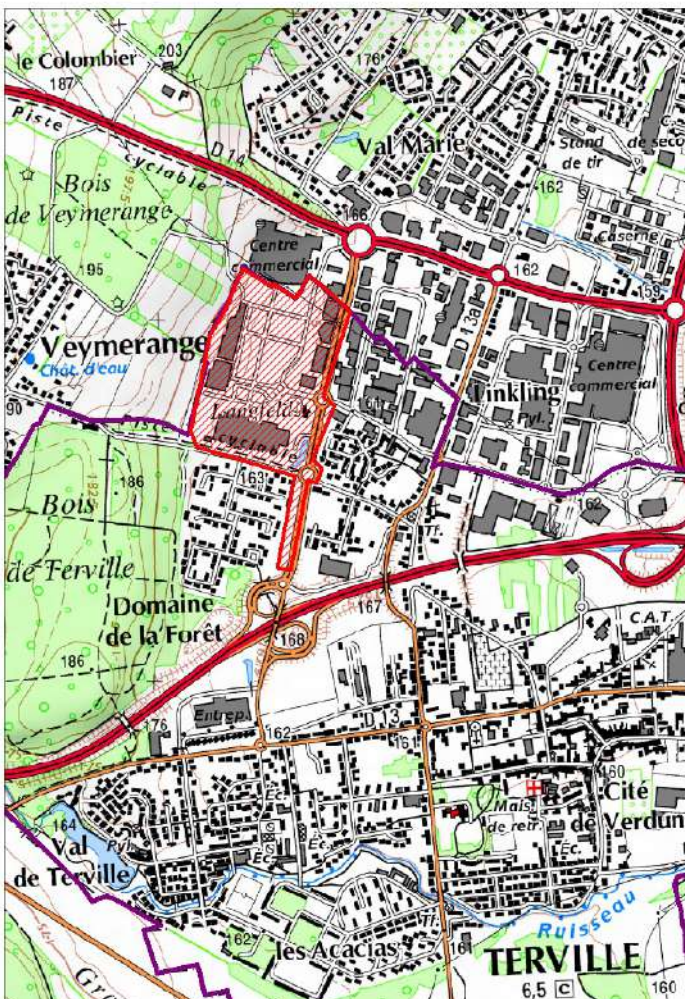
### PLANS DE SITUATION



## OBSERVATOIRE DES Z.A.C. DE LA MOSELLE (Zone d'Aménagement Concerté)

Commune(s) :	TERVILLE 57666 04	
Dénomination :	ZAC LINKLING III	
Date de création :	25/05/1990	
Référent (initiateur)	TERVILLE	
Nom de l'Aménageur :	SOLORIMMO	
Surface mentionnée (en ha) :	17	
Nombre total de logements :	0	
Nombre de logements sociaux :	0	
Destinations de constructions : (art 151.27 du C.U.)	<ul style="list-style-type: none"> <li>- Exploitation agricole et forestière</li> <li>- Habitation</li> <li>- Commerce et activités de service</li> <li>- Equipements d'intérêt collectif et services publics</li> <li>- Autres activités des secteurs secondaire ou tertiaire</li> </ul>	<ul style="list-style-type: none"> <li>0,00 ha</li> <li>0,00 ha</li> <li>9,00 ha</li> <li>0,00 ha</li> <li>0,00 ha</li> </ul>

### PLANS DE SITUATION

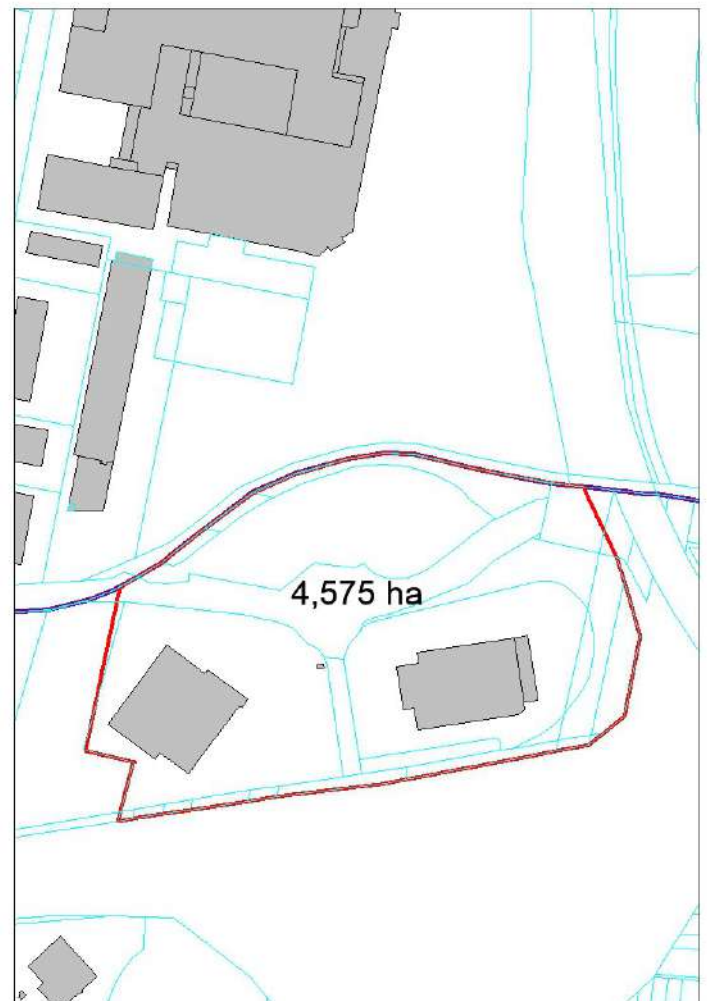
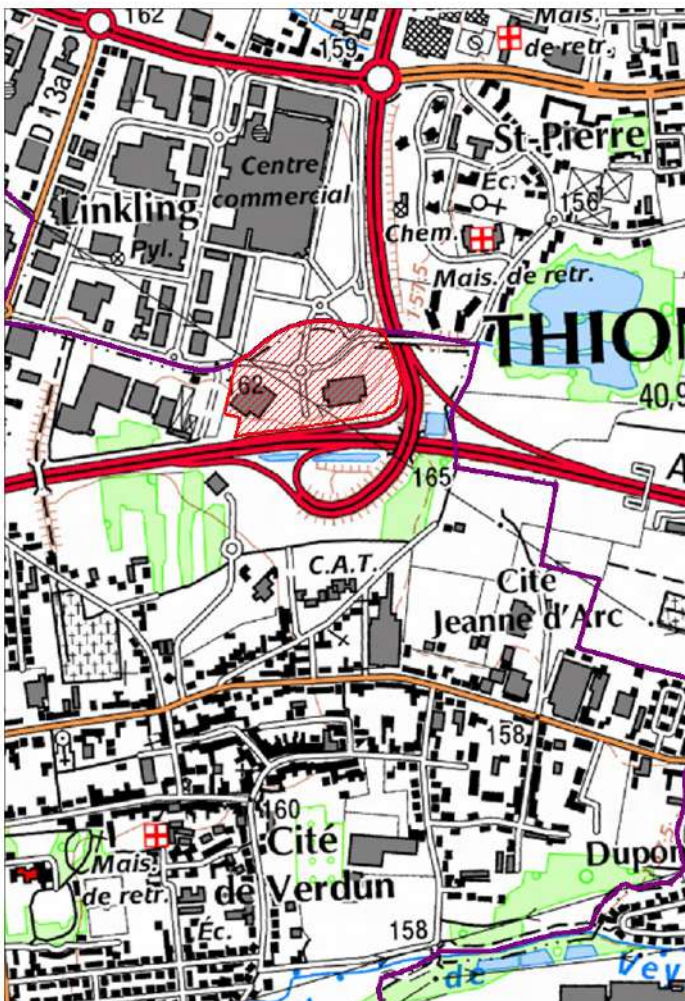




## OBSERVATOIRE DES Z.A.C. DE LA MOSELLE (Zone d'Aménagement Concerté)

Commune(s) :	TERVILLE 57666 06	
Dénomination :	ZAC DU LINKLING I	
Date de création :	03/07/1998	
Référent (initiateur)	TERVILLE	
Nom de l'Aménageur :	S.A. FINANCIERE GERIC	
Surface mentionnée (en ha) :		
Nombre total de logements :	0	
Nombre de logements sociaux :		
Destinations de constructions : (art 151.27 du C.U.)	<ul style="list-style-type: none"> <li>- Exploitation agricole et forestière</li> <li>- Habitation</li> <li>- Commerce et activités de service</li> <li>- Equipements d'intérêt collectif et services publics</li> <li>- Autres activités des secteurs secondaire ou tertiaire</li> </ul>	<ul style="list-style-type: none"> <li>0,00 ha</li> <li>0,00 ha</li> <li>X ha</li> <li>0,00 ha</li> <li>0,00 ha</li> </ul>

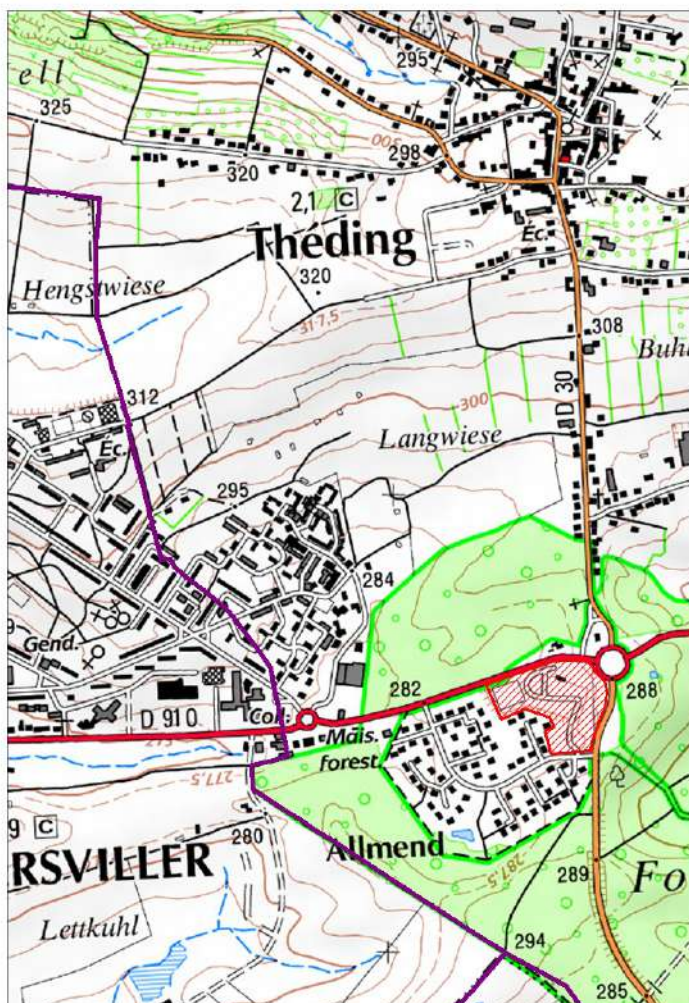
### PLANS DE SITUATION



## OBSERVATOIRE DES Z.A.C. DE LA MOSELLE (Zone d'Aménagement Concerté)

Commune(s) :	THEDING 57669 01	
Dénomination :	ZAC DU DOMAINE DE L'ALLMEND	
Date de création :	27/06/2003	
Référent (initiateur)	THEDING	
Nom de l'Aménageur :	SCI AHGIR	
Surface mentionnée (en ha) :	3	
Nombre total de logements :		
Nombre de logements sociaux :	0	
Destinations de constructions : (art 151.27 du C.U.)	<ul style="list-style-type: none"> <li>- Exploitation agricole et forestière</li> <li>- Habitation</li> <li>- Commerce et activités de service</li> <li>- Equipements d'intérêt collectif et services publics</li> <li>- Autres activités des secteurs secondaire ou tertiaire</li> </ul>	<ul style="list-style-type: none"> <li>0,00 ha</li> <li>X ha</li> <li>0,00 ha</li> <li>X ha</li> <li>0,00 ha</li> </ul>

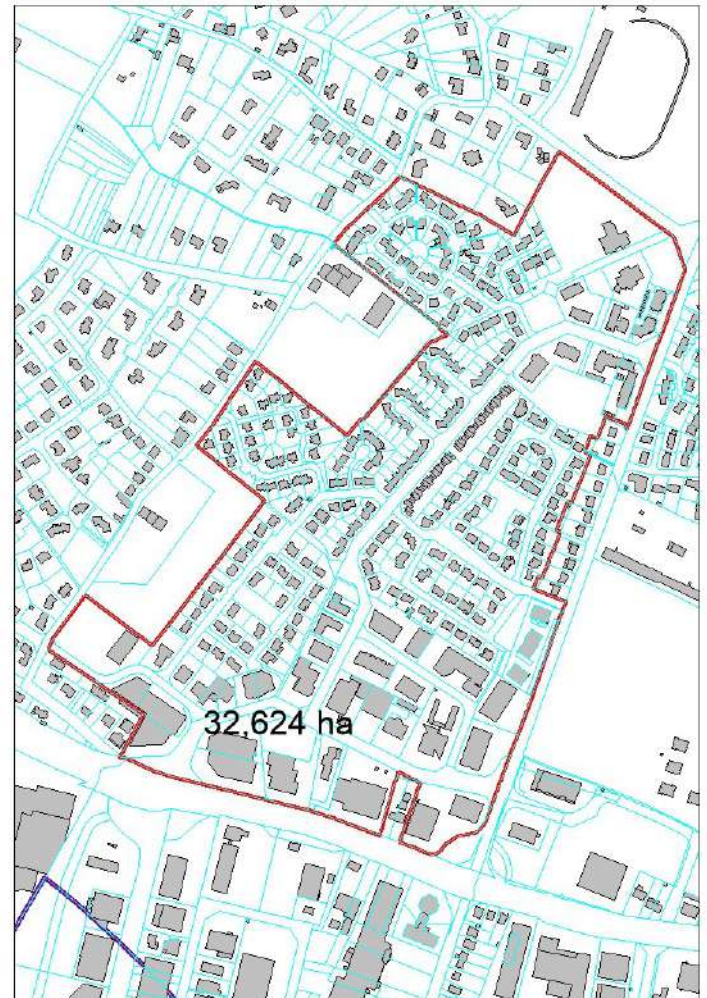
### PLANS DE SITUATION



## OBSERVATOIRE DES Z.A.C. DE LA MOSELLE (Zone d'Aménagement Concerté)

Commune(s) :	THONVILLE 57672 01	
Dénomination :	ZAC VAL MARIE	
Date de création :	04/08/1983	
Référent (initiateur)	THONVILLE	
Nom de l'Aménageur :	COMMUNE DE THIONVILLE	
Surface mentionnée (en ha) :	30,1	
Nombre total de logements :		
Nombre de logements sociaux :	21	
Destinations de constructions : (art 151.27 du C.U.)	<ul style="list-style-type: none"> <li>- Exploitation agricole et forestière</li> <li>- Habitation</li> <li>- Commerce et activités de service</li> <li>- Equipements d'intérêt collectif et services publics</li> <li>- Autres activités des secteurs secondaire ou tertiaire</li> </ul>	<ul style="list-style-type: none"> <li>0,00 ha</li> <li>9,15 ha</li> <li>7,50 ha</li> <li>X ha</li> <li>0,00 ha</li> </ul>

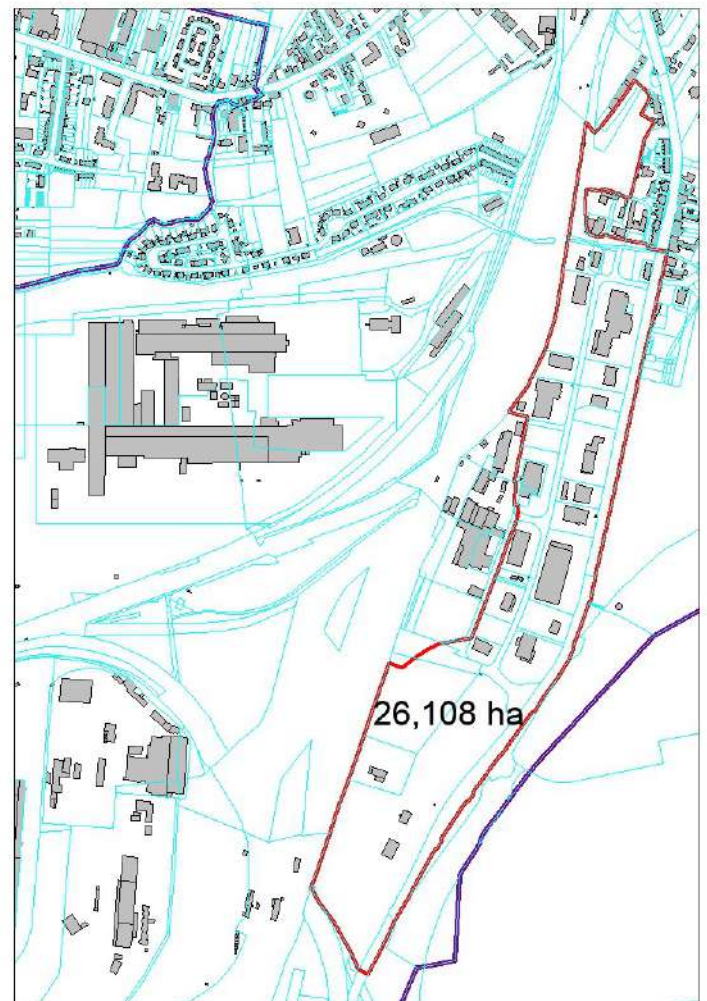
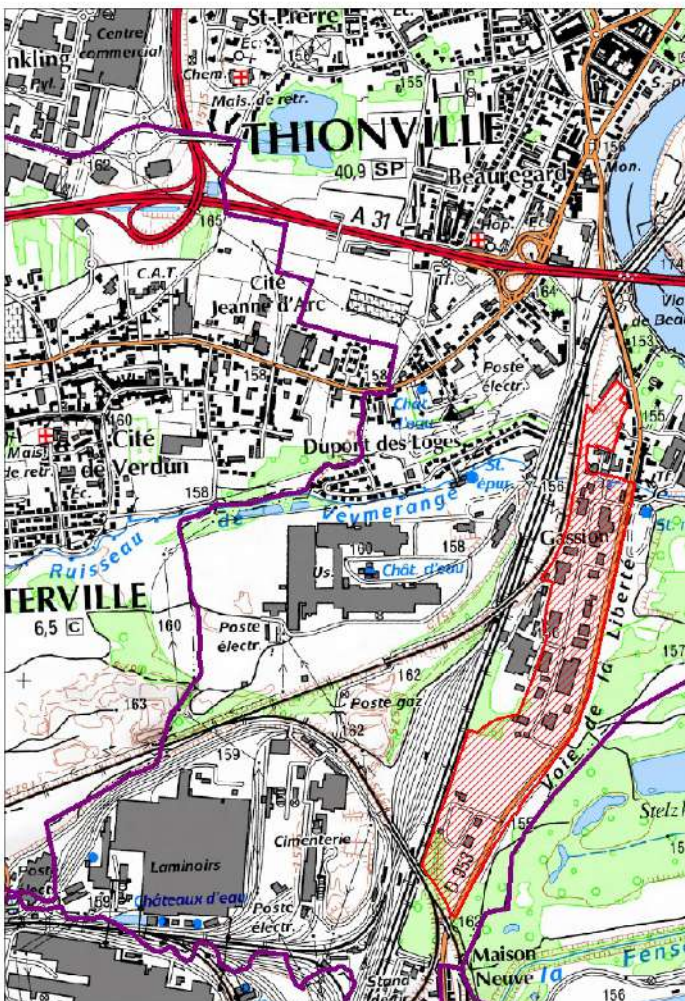
### PLANS DE SITUATION



## OBSERVATOIRE DES Z.A.C. DE LA MOSELLE (Zone d'Aménagement Concerté)

Commune(s) :	THONVILLE 57672 05	
Dénomination :	ZAC PARC D'ACTIVITES DU GASSION I	
Date de création :	05/10/1989	
Référent (initiateur)	THONVILLE	
Nom de l'Aménageur :	COMMUNE DE THIONVILLE	
Surface mentionnée (en ha) :	25	
Nombre total de logements :		
Nombre de logements sociaux :	0	
Destinations de constructions : (art 151.27 du C.U.)	<ul style="list-style-type: none"> <li>- Exploitation agricole et forestière</li> <li>- Habitation</li> <li>- Commerce et activités de service</li> <li>- Equipements d'intérêt collectif et services publics</li> <li>- Autres activités des secteurs secondaire ou tertiaire</li> </ul>	<ul style="list-style-type: none"> <li>0,00 ha</li> <li>0,00 ha</li> <li>0,00 ha</li> <li>X ha</li> <li>X ha</li> </ul>

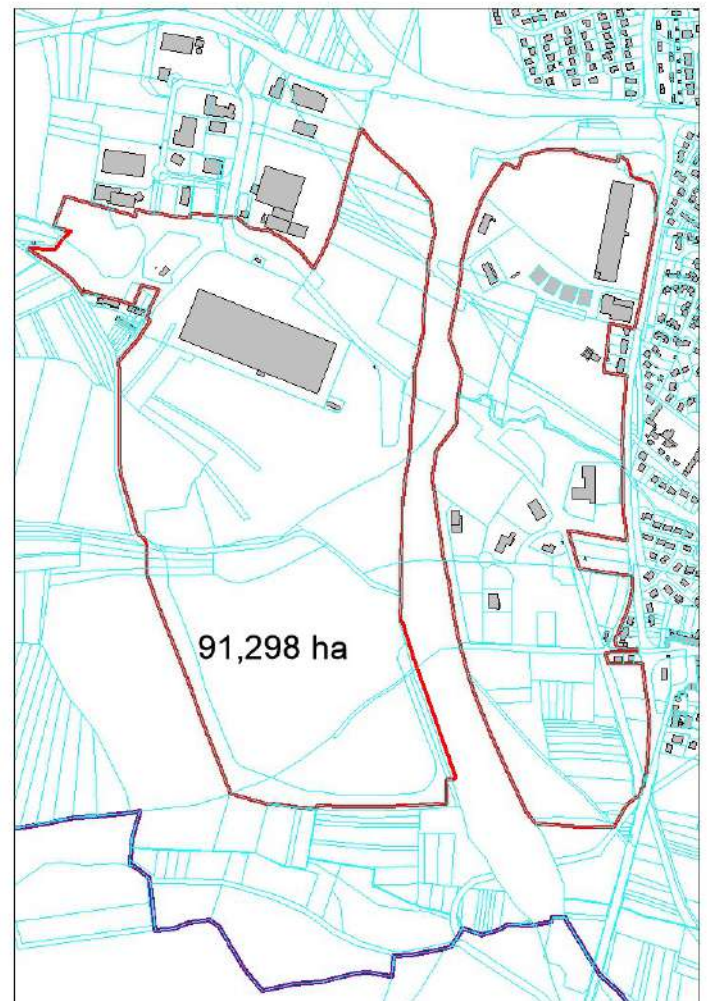
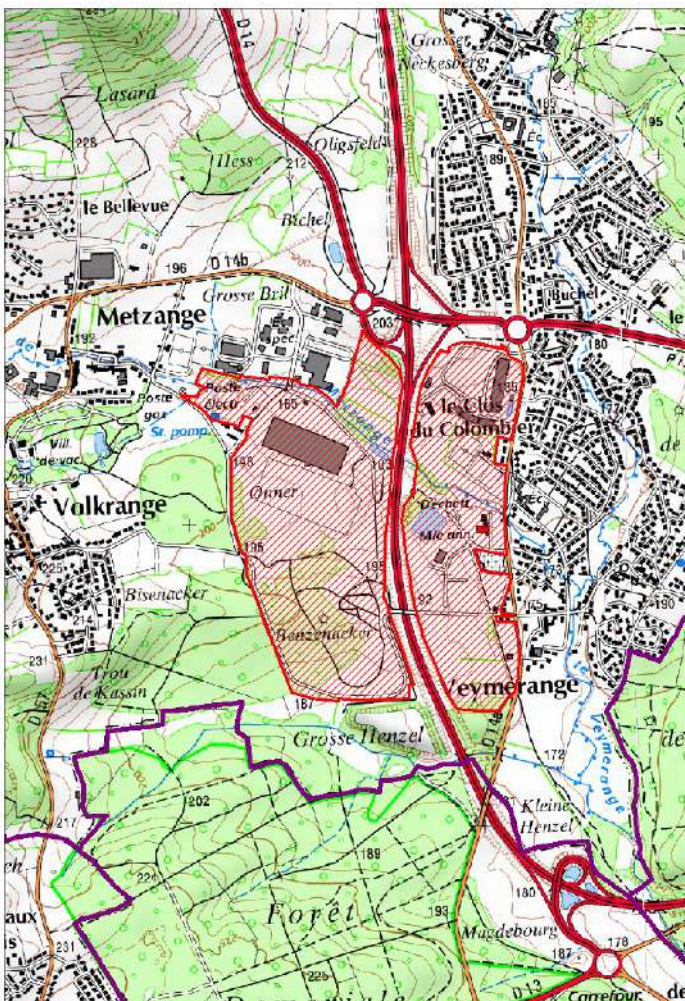
### PLANS DE SITUATION



## OBSERVATOIRE DES Z.A.C. DE LA MOSELLE (Zone d'Aménagement Concerté)

Commune(s) :	THONVILLE 57672 08	
Dénomination :	ZAC DE METZANGE-BUCHEL	
Date de création :	17/12/1992	
Référent (initiateur)	CA PORTE DE France THIONVILLE	
Nom de l'Aménageur :	SEBL	
Surface mentionnée (en ha) :	91	
Nombre total de logements :	96	
Nombre de logements sociaux :	0	
Destinations de constructions : (art 151.27 du C.U.)	<ul style="list-style-type: none"> <li>- Exploitation agricole et forestière</li> <li>- Habitation</li> <li>- Commerce et activités de service</li> <li>- Equipements d'intérêt collectif et services publics</li> <li>- Autres activités des secteurs secondaire ou tertiaire</li> </ul>	<ul style="list-style-type: none"> <li>0,00 ha</li> <li>X ha</li> <li>X ha</li> <li>0,00 ha</li> <li>3,80 ha</li> </ul>

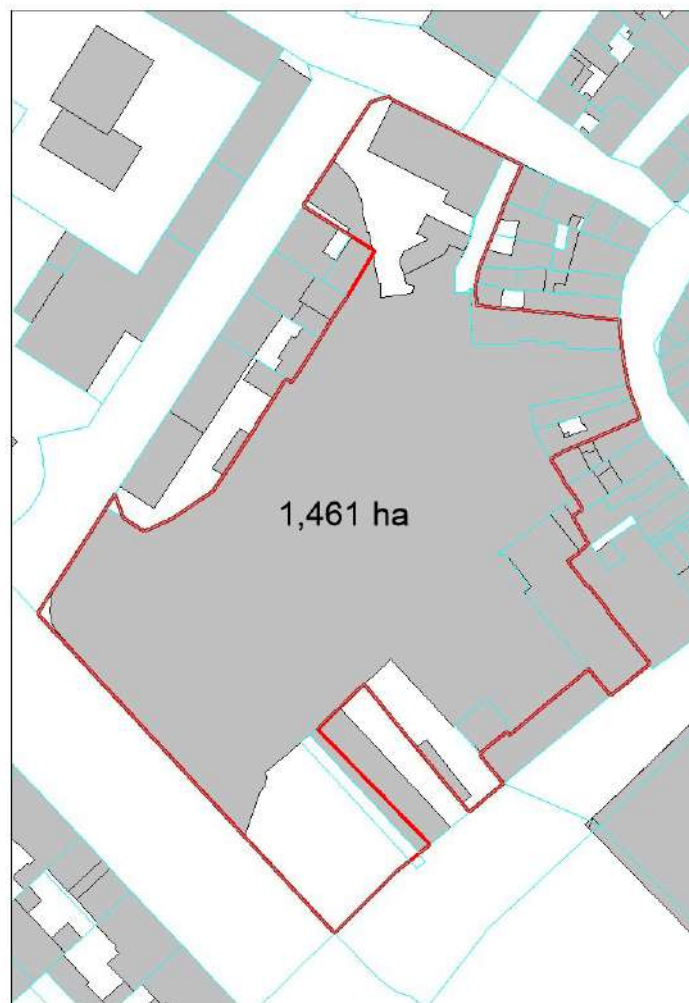
### PLANS DE SITUATION



## OBSERVATOIRE DES Z.A.C. DE LA MOSELLE (Zone d'Aménagement Concerté)

Commune(s) :	THIONVILLE 57672 09	
Dénomination :	ZAC COUR DES CAPUCINS	
Date de création :	30/06/2005	
Référent (initiateur)	THIONVILLE	
Nom de l'Aménageur :	SNC ALTA THIONVILLE	
Surface mentionnée (en ha) :	1,4	
Nombre total de logements :		
Nombre de logements sociaux :		
Destinations de constructions : (art 151.27 du C.U.)	<ul style="list-style-type: none"> <li>- Exploitation agricole et forestière</li> <li>- Habitation</li> <li>- Commerce et activités de service</li> <li>- Equipements d'intérêt collectif et services publics</li> <li>- Autres activités des secteurs secondaire ou tertiaire</li> </ul>	<ul style="list-style-type: none"> <li>0,00 ha</li> <li>0,80 ha</li> <li>1,13 ha</li> <li>X ha</li> <li>0,00 ha</li> </ul>

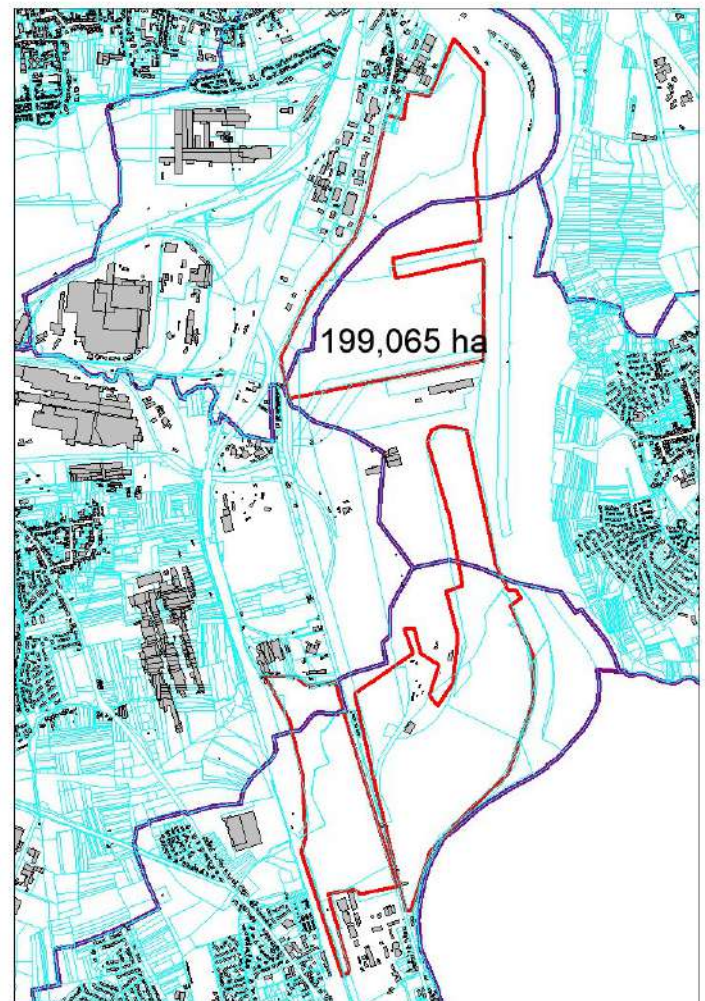
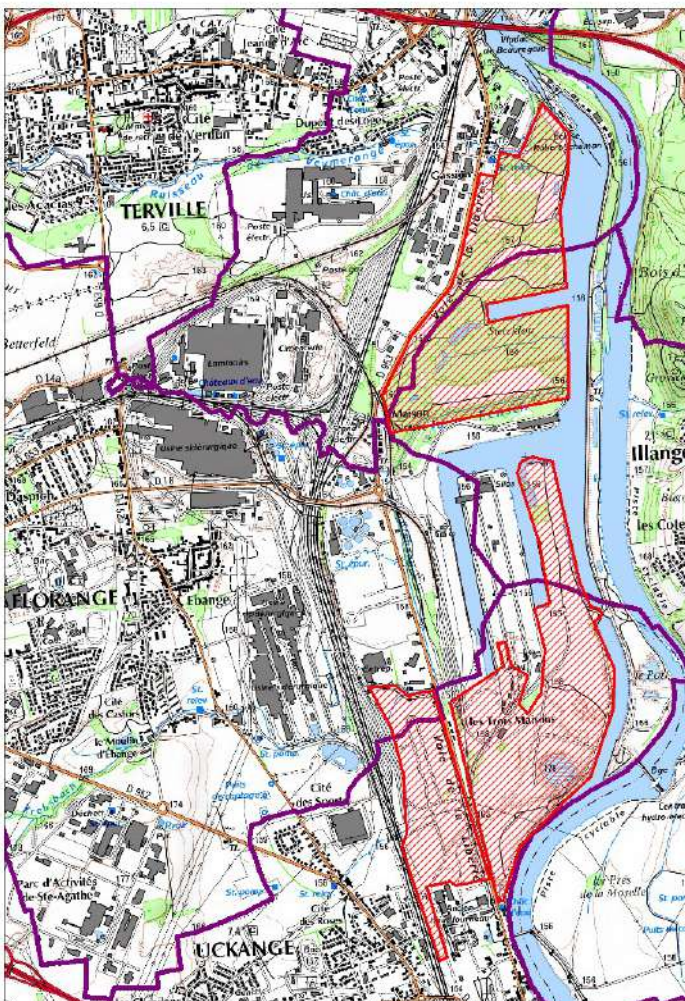
### PLANS DE SITUATION



## OBSERVATOIRE DES Z.A.C. DE LA MOSELLE (Zone d'Aménagement Concerté)

Commune(s) :	THONVILLE / ILLANGE / UCKANGE / FLORANGE 57672 10	
Dénomination :	ZAC EUROPORT	
Date de création :	24/02/2014	
Référent (initiateur)	SYNDICAT MIXTE E-LOG'IN-4	
Nom de l'Aménageur :	SODEVAM	
Surface mentionnée (en ha) :	203,5	
Nombre total de logements :	0	
Nombre de logements sociaux :	0	
Destinations de constructions : (art 151.27 du C.U.)	<ul style="list-style-type: none"> <li>- Exploitation agricole et forestière</li> <li>- Habitation</li> <li>- Commerce et activités de service</li> <li>- Equipements d'intérêt collectif et services publics</li> <li>- Autres activités des secteurs secondaire ou tertiaire</li> </ul>	<ul style="list-style-type: none"> <li>0,00 ha</li> <li>0,00 ha</li> <li>0,00 ha</li> <li>0,00 ha</li> <li>203,5 ha</li> </ul>

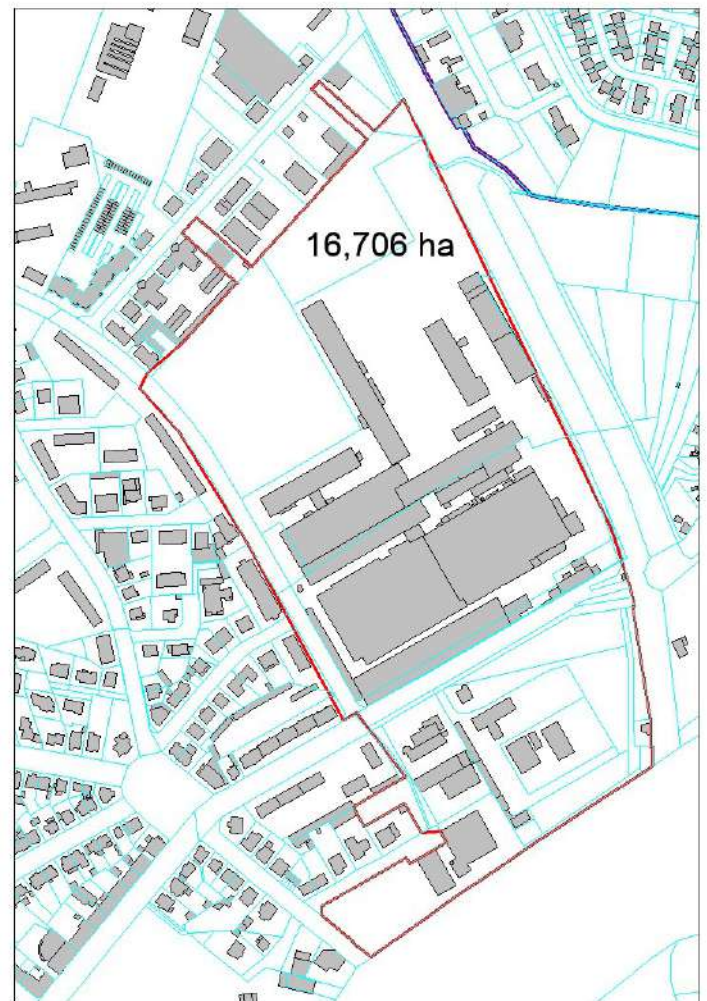
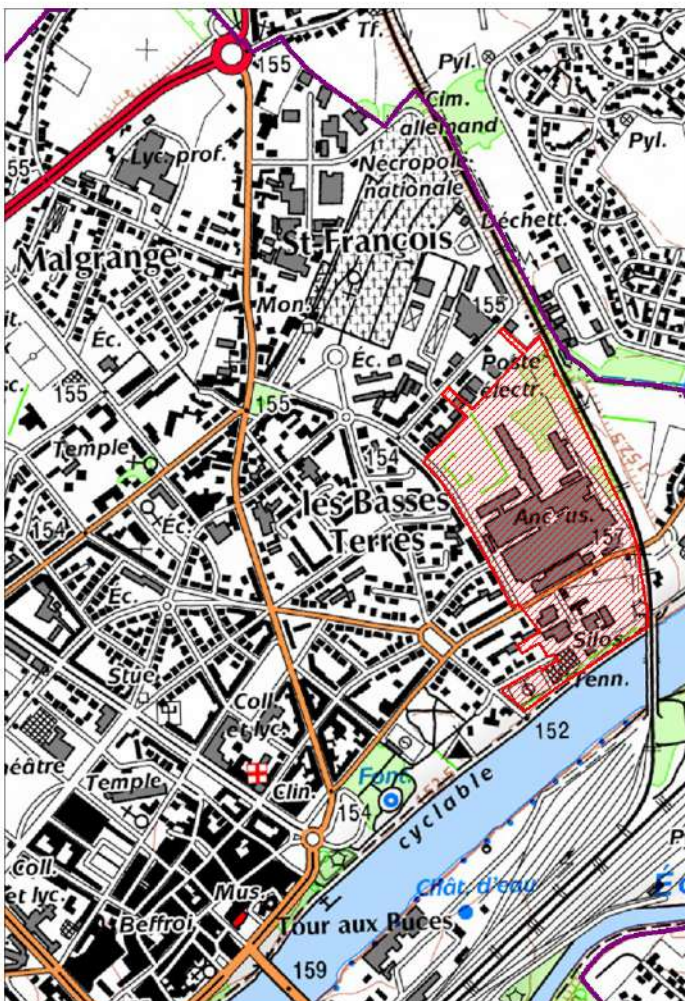
### PLANS DE SITUATION



## OBSERVATOIRE DES Z.A.C. DE LA MOSELLE (Zone d'Aménagement Concerté)

Commune(s) :	THIONVILLE 57672 11	
Dénomination :	ZAC RIVE DE MOSELLE	
Date de création :	24/02/2014	
Référent (initiateur)	THIONVILLE	
Nom de l'Aménageur :		
Surface mentionnée (en ha) :	17,2	
Nombre total de logements :	1000	
Nombre de logements sociaux :	300	
Destinations de constructions : (art 151.27 du C.U.)	<ul style="list-style-type: none"> <li>- Exploitation agricole et forestière</li> <li>- Habitation</li> <li>- Commerce et activités de service</li> <li>- Equipements d'intérêt collectif et services publics</li> <li>- Autres activités des secteurs secondaire ou tertiaire</li> </ul>	<ul style="list-style-type: none"> <li>0,00 ha</li> <li>X ha</li> <li>X ha</li> <li>X ha</li> <li>0,00 ha</li> </ul>

### PLANS DE SITUATION

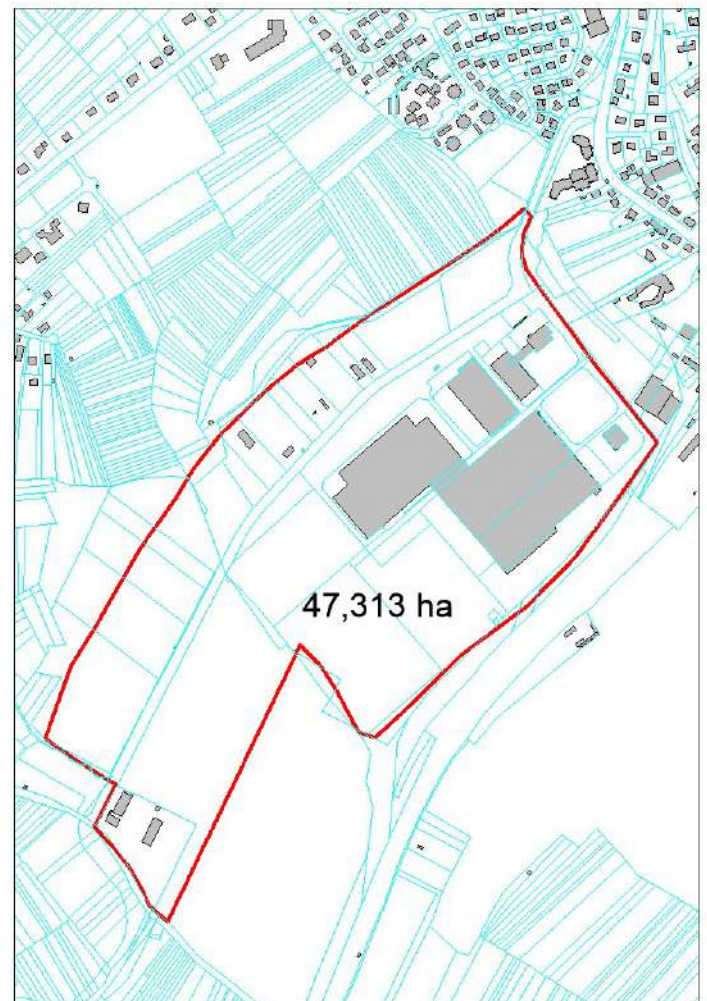
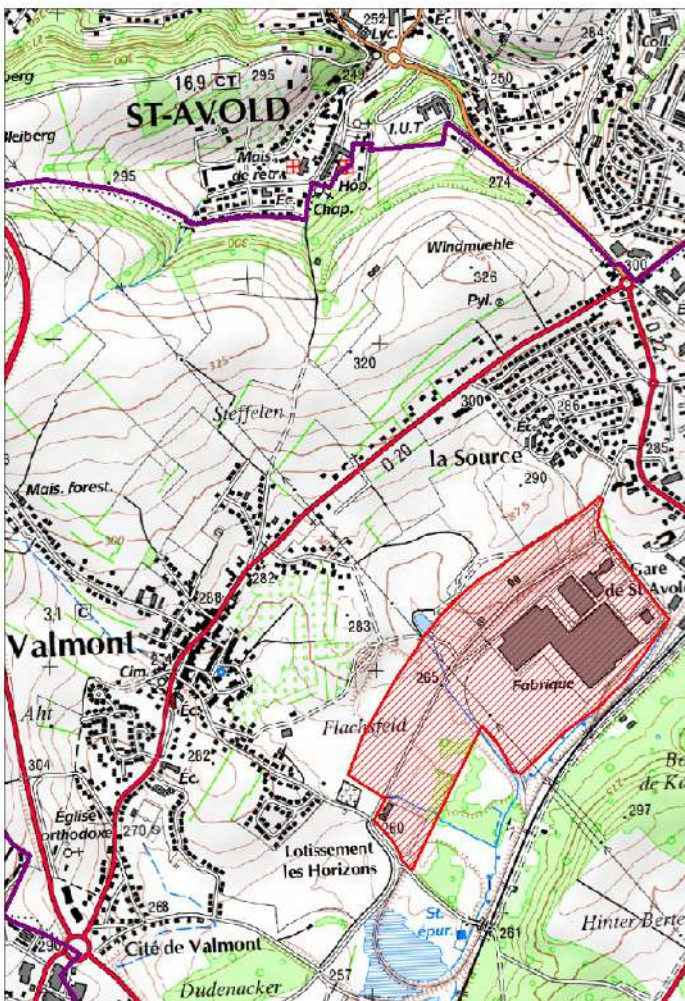




## OBSERVATOIRE DES Z.A.C. DE LA MOSELLE (Zone d'Aménagement Concerté)

Commune(s) :	VALMONT 57690 01	
Dénomination :	ZAC DE VALMONT - ST AVOLD	
Date de création :	04/12/1975	
Référent (initiateur)	CA SAINT AVOLD SYNERGIE	
Nom de l'Aménageur :		
Surface mentionnée (en ha) :	48,5	
Nombre total de logements :	0	
Nombre de logements sociaux :	0	
Destinations de constructions : (art 151.27 du C.U.)	<ul style="list-style-type: none"> <li>- Exploitation agricole et forestière</li> <li>- Habitation</li> <li>- Commerce et activités de service</li> <li>- Equipements d'intérêt collectif et services publics</li> <li>- Autres activités des secteurs secondaire ou tertiaire</li> </ul>	<ul style="list-style-type: none"> <li>0,00 ha</li> <li>0,00 ha</li> <li>0,00 ha</li> <li>0,00 ha</li> <li>X ha</li> </ul>

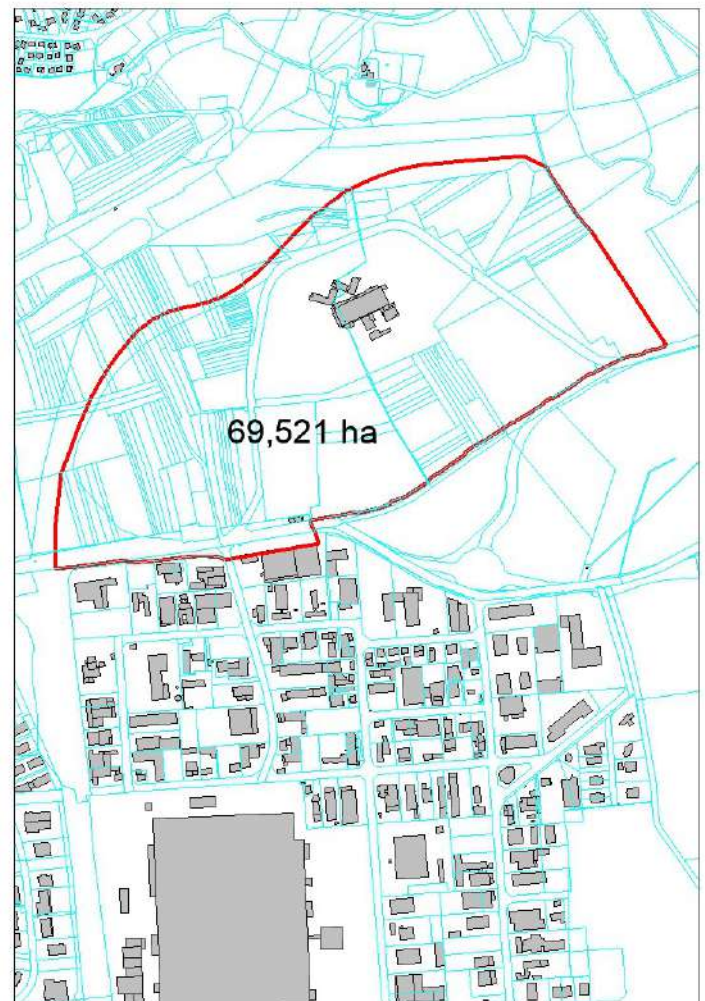
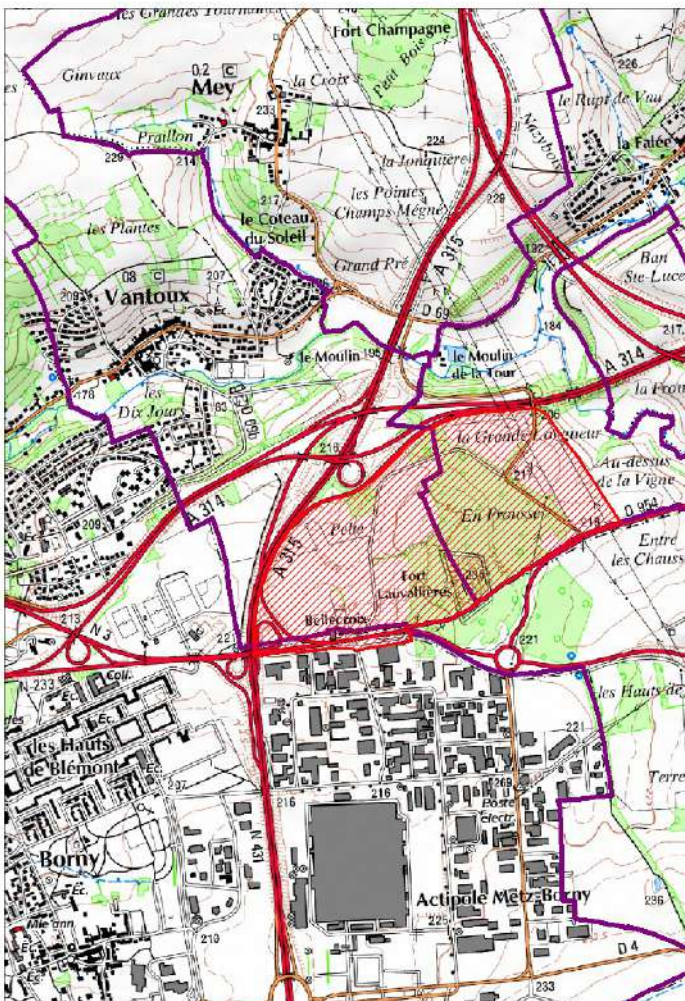
### PLANS DE SITUATION



## OBSERVATOIRE DES Z.A.C. DE LA MOSELLE (Zone d'Aménagement Concerté)

Commune(s) :	VANTOUX / NOUILLY / METZ 57693 01	
Dénomination :	ZAC DE LAUVALLIERES	
Date de création :	06/07/2009	
Référent (initiateur)	ME METZ METROPOLE	
Nom de l'Aménageur :	CA METZ METROPOLE	
Surface mentionnée (en ha) :	70	
Nombre total de logements :	0	
Nombre de logements sociaux :		
Destinations de constructions : (art 151.27 du C.U.)	<ul style="list-style-type: none"> <li>- Exploitation agricole et forestière</li> <li>- Habitation</li> <li>- Commerce et activités de service</li> <li>- Equipements d'intérêt collectif et services publics</li> <li>- Autres activités des secteurs secondaire ou tertiaire</li> </ul>	<ul style="list-style-type: none"> <li>0,00 ha</li> <li>0,00 ha</li> <li>X ha</li> <li>12,70 ha</li> <li>0,00 ha</li> </ul>

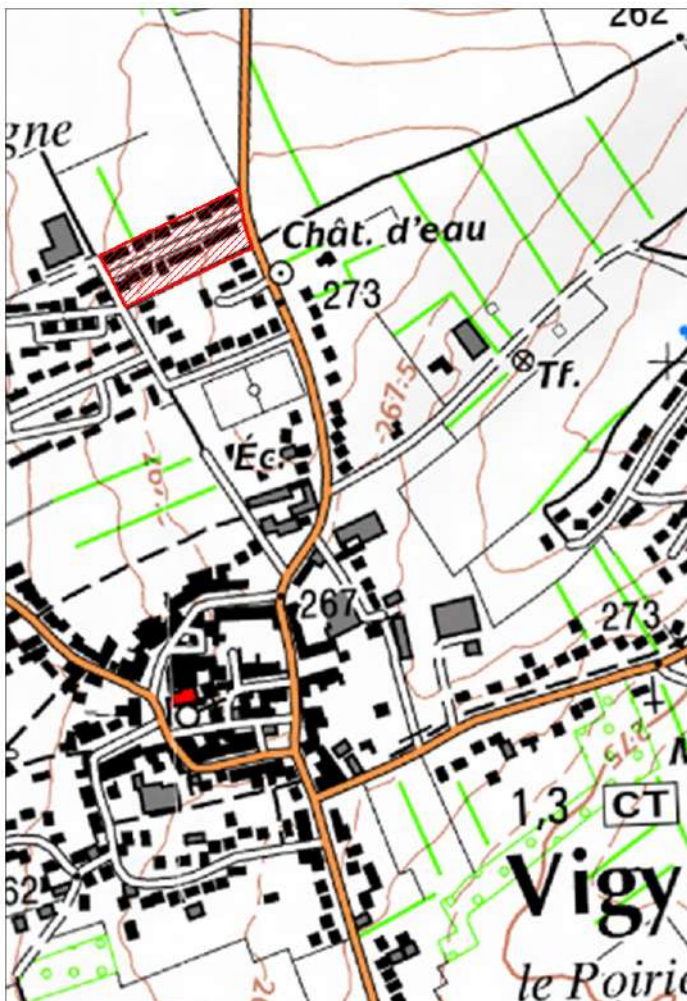
### PLANS DE SITUATION



## OBSERVATOIRE DES Z.A.C. DE LA MOSELLE (Zone d'Aménagement Concerté)

Commune(s) :	VIGY 57716 01	
Dénomination :	ZAC LA VIGNE	
Date de création :	29/01/1987	
Référent (initiateur)	VIGY	
Nom de l'Aménageur :	COMMUNE DE VIGY	
Surface mentionnée (en ha) :	1,35	
Nombre total de logements :		
Nombre de logements sociaux :		
Destinations de constructions : (art 151.27 du C.U.)	<ul style="list-style-type: none"> <li>- Exploitation agricole et forestière</li> <li>- Habitation</li> <li>- Commerce et activités de service</li> <li>- Equipements d'intérêt collectif et services publics</li> <li>- Autres activités des secteurs secondaire ou tertiaire</li> </ul>	<ul style="list-style-type: none"> <li>0,00 ha</li> <li>0,40 ha</li> <li>0,00 ha</li> <li>0,00 ha</li> <li>0,00 ha</li> </ul>

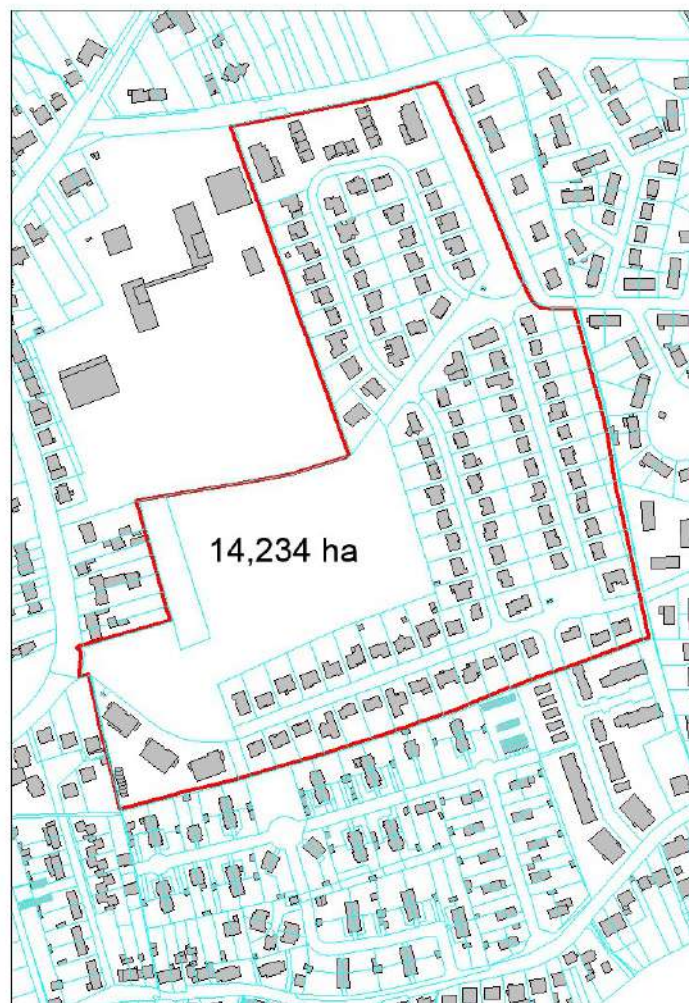
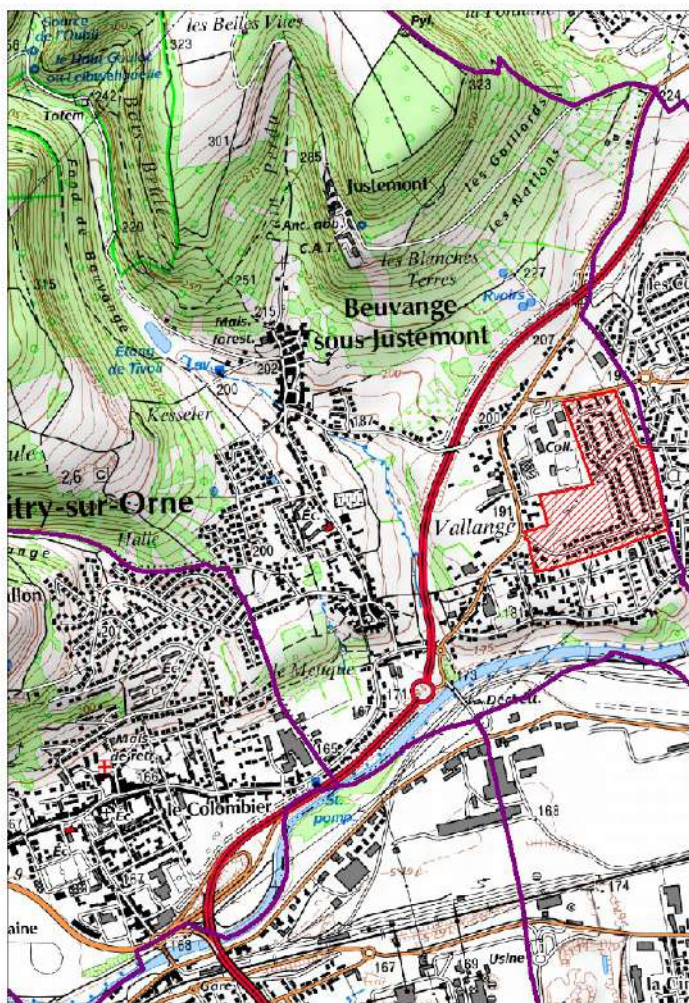
### PLANS DE SITUATION



## OBSERVATOIRE DES Z.A.C. DE LA MOSELLE (Zone d'Aménagement Concerté)

Commune(s) :	VITRY-SUR-ORNE 57724 01	
Dénomination :	ZAC DE LA PLAINE	
Date de création :	18/12/2000	
Référent (initiateur)	VITRY SUR ORNE	
Nom de l'Aménageur :	SODEVAM NORD LORRAINE	
Surface mentionnée (en ha) :	16	
Nombre total de logements :		
Nombre de logements sociaux :	110	
Destinations de constructions : (art 151.27 du C.U.)	<ul style="list-style-type: none"> <li>- Exploitation agricole et forestière</li> <li>- Habitation</li> <li>- Commerce et activités de service</li> <li>- Equipements d'intérêt collectif et services publics</li> <li>- Autres activités des secteurs secondaire ou tertiaire</li> </ul>	<ul style="list-style-type: none"> <li>0,00 ha</li> <li>X ha</li> <li>X ha</li> <li>0,00 ha</li> <li>0,00 ha</li> </ul>

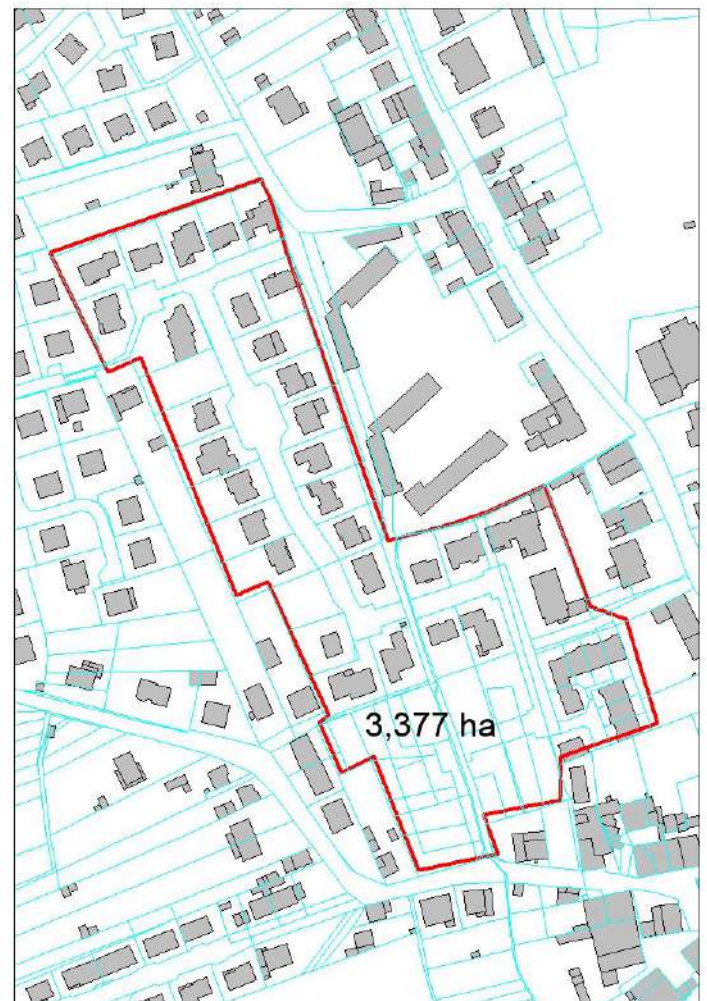
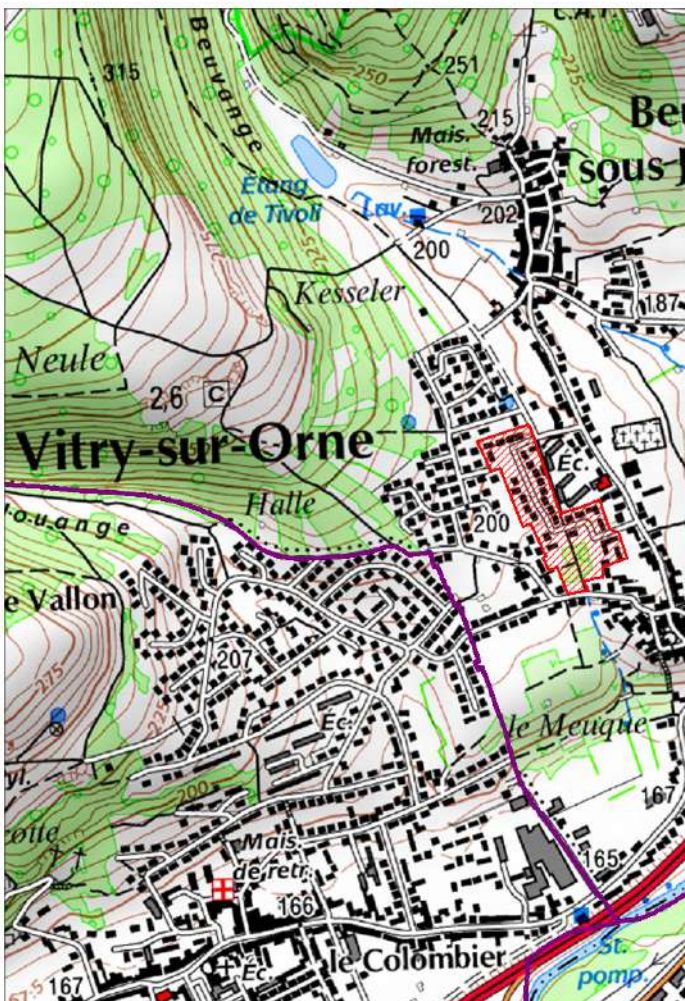
### PLANS DE SITUATION



## OBSERVATOIRE DES Z.A.C. DE LA MOSELLE (Zone d'Aménagement Concerté)

Commune(s) :	VITRY-SUR-ORNE 57724 02	
Dénomination :	ZAC JEAN BURGER	
Date de création :	29/03/2004	
Référent (initiateur)	VITRY SUR ORNE	
Nom de l'Aménageur :	SODEVAM NORD LORRAINE	
Surface mentionnée (en ha) :	3,1	
Nombre total de logements :		
Nombre de logements sociaux :	17	
Destinations de constructions : (art 151.27 du C.U.)	<ul style="list-style-type: none"> <li>- Exploitation agricole et forestière</li> <li>- Habitation</li> <li>- Commerce et activités de service</li> <li>- Equipements d'intérêt collectif et services publics</li> <li>- Autres activités des secteurs secondaire ou tertiaire</li> </ul>	<ul style="list-style-type: none"> <li>0,00 ha</li> <li>X ha</li> <li>0,00 ha</li> <li>0,00 ha</li> <li>0,00 ha</li> </ul>

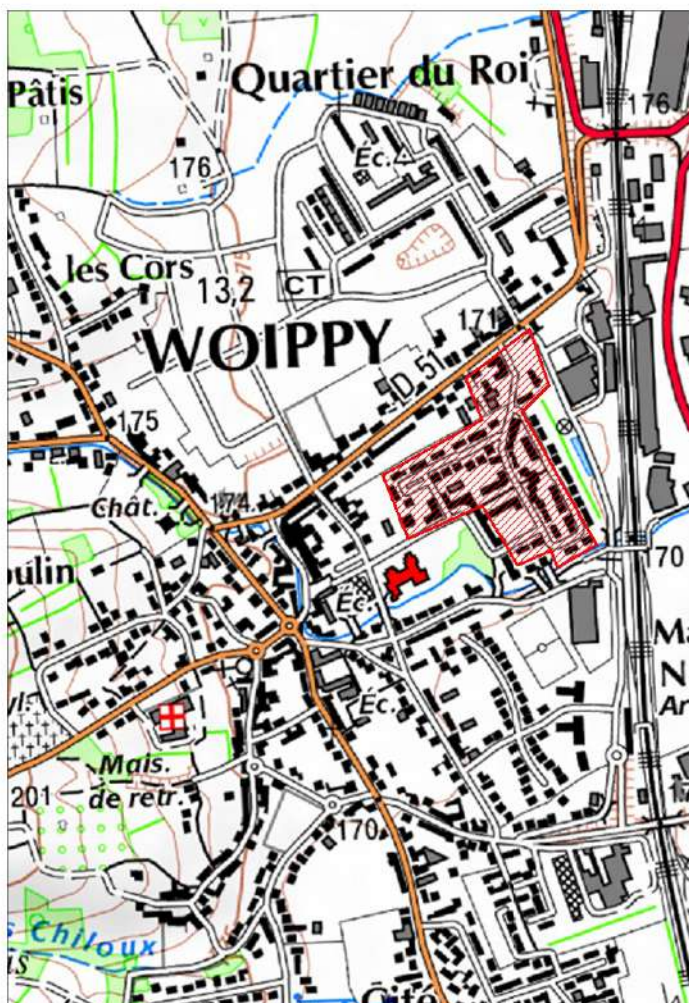
### PLANS DE SITUATION



## OBSERVATOIRE DES Z.A.C. DE LA MOSELLE (Zone d'Aménagement Concerté)

Commune(s) :	WOIPPY 57751 01	
Dénomination :	ZAC DU PARC DE L'HOTEL DE VILLE	
Date de création :	30/09/1987	
Référent (initiateur)	WOIPPY	
Nom de l'Aménageur :	COMMUNE DE WOIPPY	
Surface mentionnée (en ha) :	6	
Nombre total de logements :		
Nombre de logements sociaux :		
Destinations de constructions : (art 151.27 du C.U.)	<ul style="list-style-type: none"> <li>- Exploitation agricole et forestière</li> <li>- Habitation</li> <li>- Commerce et activités de service</li> <li>- Equipements d'intérêt collectif et services publics</li> <li>- Autres activités des secteurs secondaire ou tertiaire</li> </ul>	0,00 ha X ha 0,00 ha 0,00 ha 0,00 ha

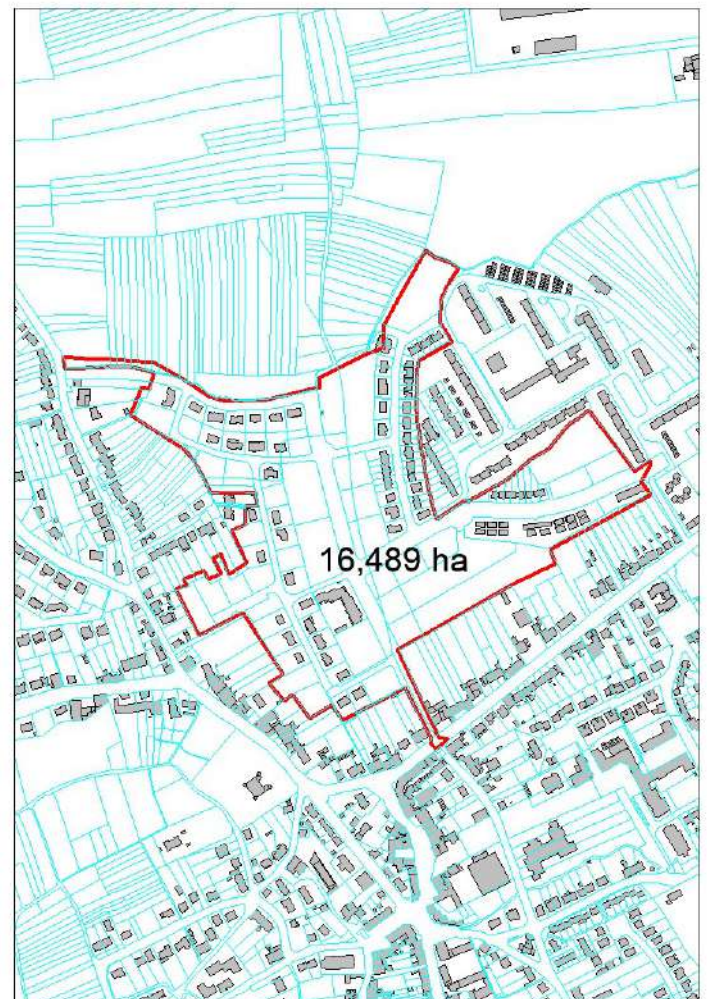
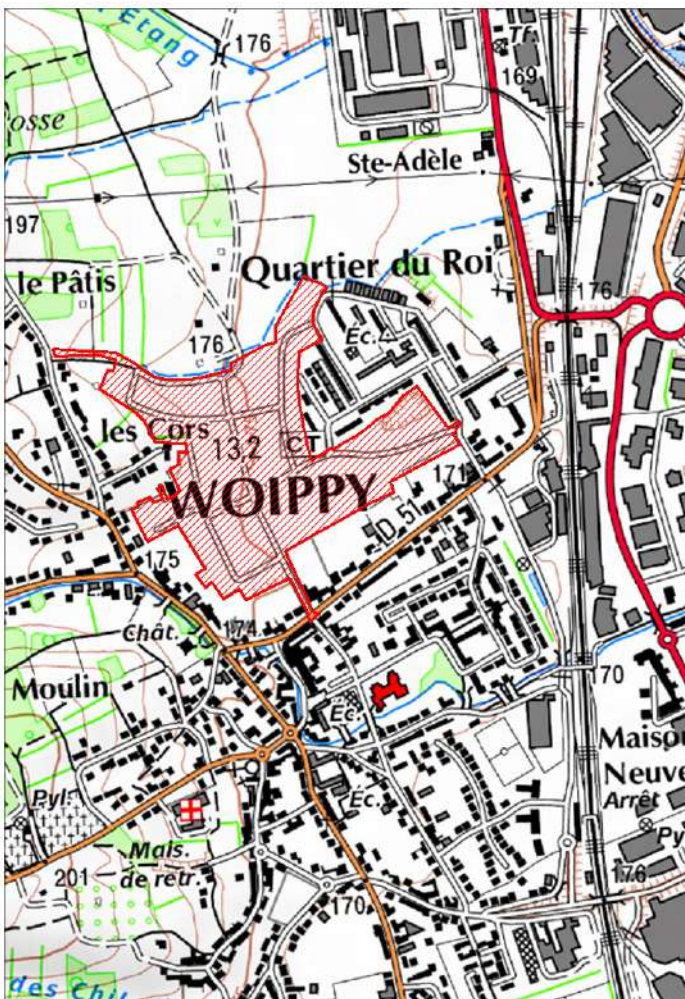
### PLANS DE SITUATION



## OBSERVATOIRE DES Z.A.C. DE LA MOSELLE (Zone d'Aménagement Concerté)

Commune(s) :	WOIPPY 57751 02	
Dénomination :	ZAC DES COTEAUX	
Date de création :	31/01/2003	
Référent (initiateur)	WOIPPY	
Nom de l'Aménageur :	COMMUNE DE WOIPPY	
Surface mentionnée (en ha) :	17,2	
Nombre total de logements :		
Nombre de logements sociaux :	150	
Destinations de constructions : (art 151.27 du C.U.)	<ul style="list-style-type: none"> <li>- Exploitation agricole et forestière</li> <li>- Habitation</li> <li>- Commerce et activités de service</li> <li>- Equipements d'intérêt collectif et services publics</li> <li>- Autres activités des secteurs secondaire ou tertiaire</li> </ul>	<ul style="list-style-type: none"> <li>0,00 ha</li> <li>X ha</li> <li>0,00 ha</li> <li>0,00 ha</li> <li>0,00 ha</li> </ul>

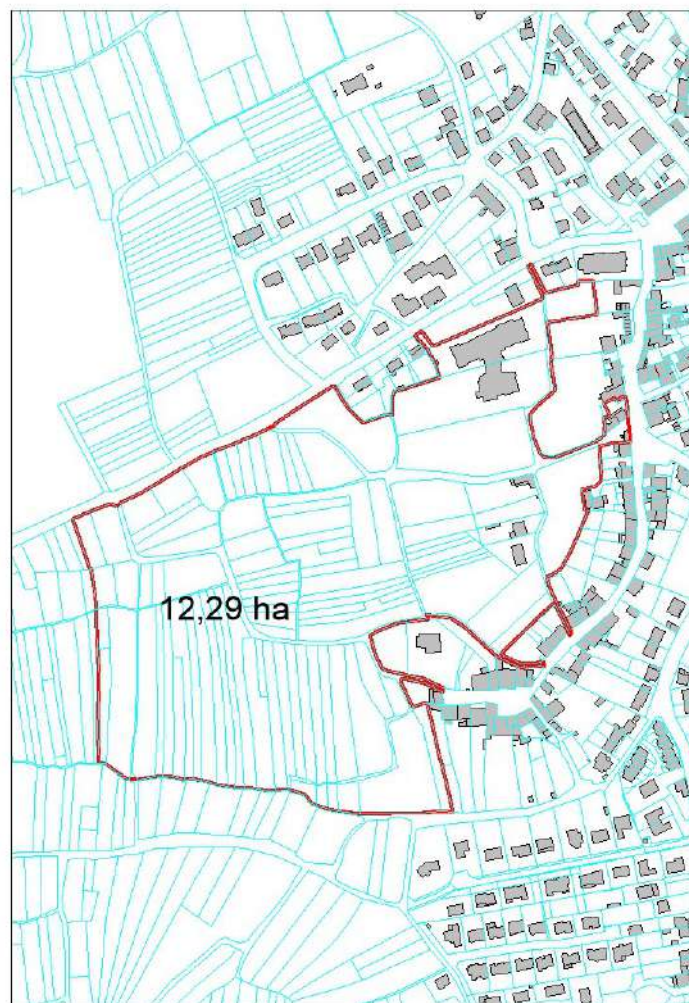
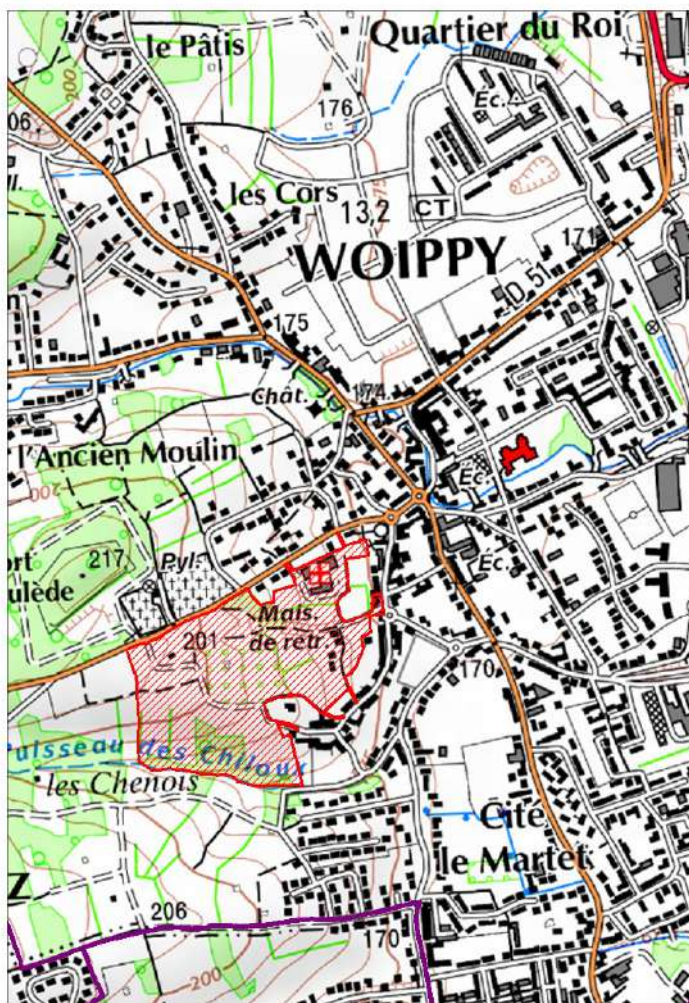
### PLANS DE SITUATION



## OBSERVATOIRE DES Z.A.C. DE LA MOSELLE (Zone d'Aménagement Concerté)

Commune(s) :	WOIPPY 57751 04	
Dénomination :	ZAC DES CHILOUX	
Date de création :	26/03/2009	
Référent (initiateur)	WOIPPY	
Nom de l'Aménageur :		
Surface mentionnée (en ha) :	12	
Nombre total de logements :	131	
Nombre de logements sociaux :	0	
Destinations de constructions : (art 151.27 du C.U.)	<ul style="list-style-type: none"> <li>- Exploitation agricole et forestière</li> <li>- Habitation</li> <li>- Commerce et activités de service</li> <li>- Equipements d'intérêt collectif et services publics</li> <li>- Autres activités des secteurs secondaire ou tertiaire</li> </ul>	0,00 ha X ha 0,00 ha 0,00 ha 0,00 ha

### PLANS DE SITUATION

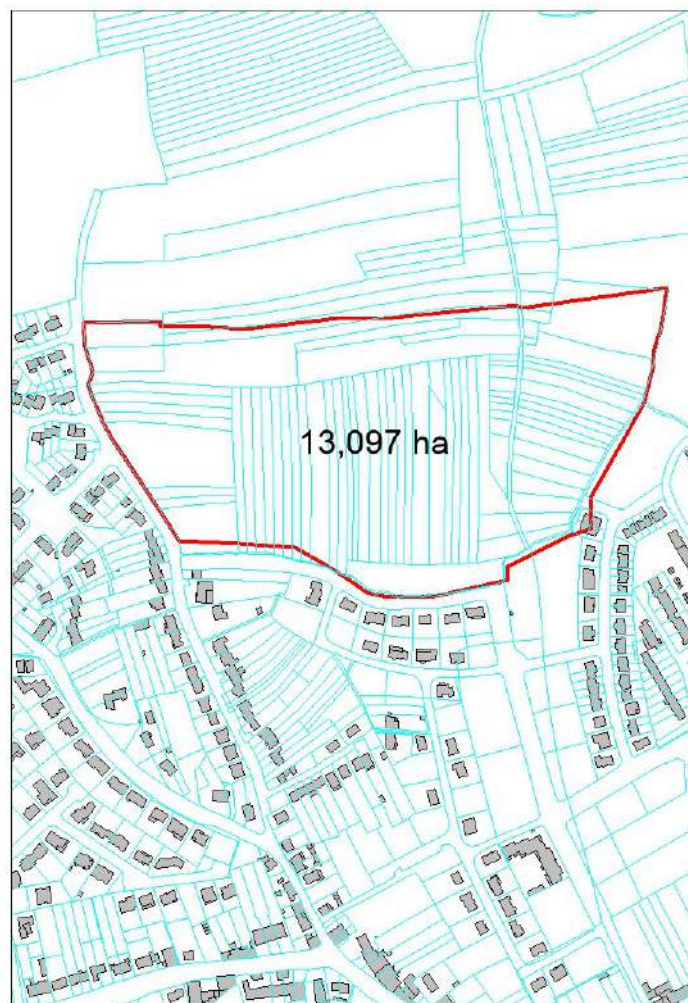
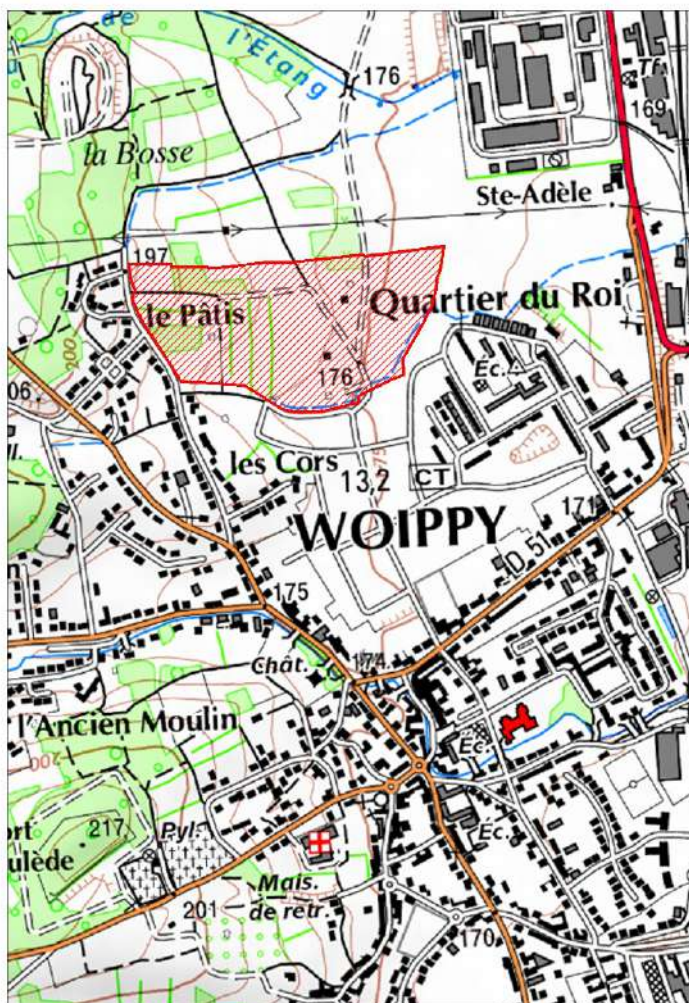




## OBSERVATOIRE DES Z.A.C. DE LA MOSELLE (Zone d'Aménagement Concerté)

Commune(s) :	WOIPPY 57751 05	
Dénomination :	ZAC DES COTEAUX II	
Date de création :	28/02/2008	
Référent (initiateur)	WOIPPY	
Nom de l'Aménageur :	BLUE AMENAGEMENT	
Surface mentionnée (en ha) :	14	
Nombre total de logements :	330	
Nombre de logements sociaux :	OUI	
Destinations de constructions : (art 151.27 du C.U.)	<ul style="list-style-type: none"> <li>- Exploitation agricole et forestière</li> <li>- Habitation</li> <li>- Commerce et activités de service</li> <li>- Equipements d'intérêt collectif et services publics</li> <li>- Autres activités des secteurs secondaire ou tertiaire</li> </ul>	0,00 ha X ha 0,00 ha 0,00 ha 0,00 ha

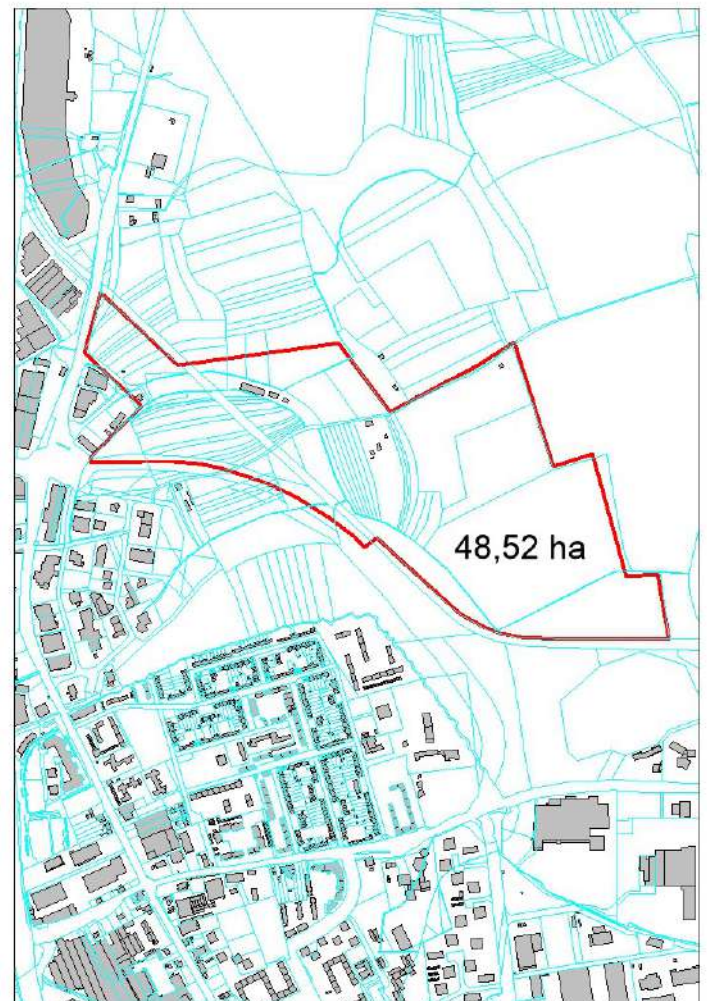
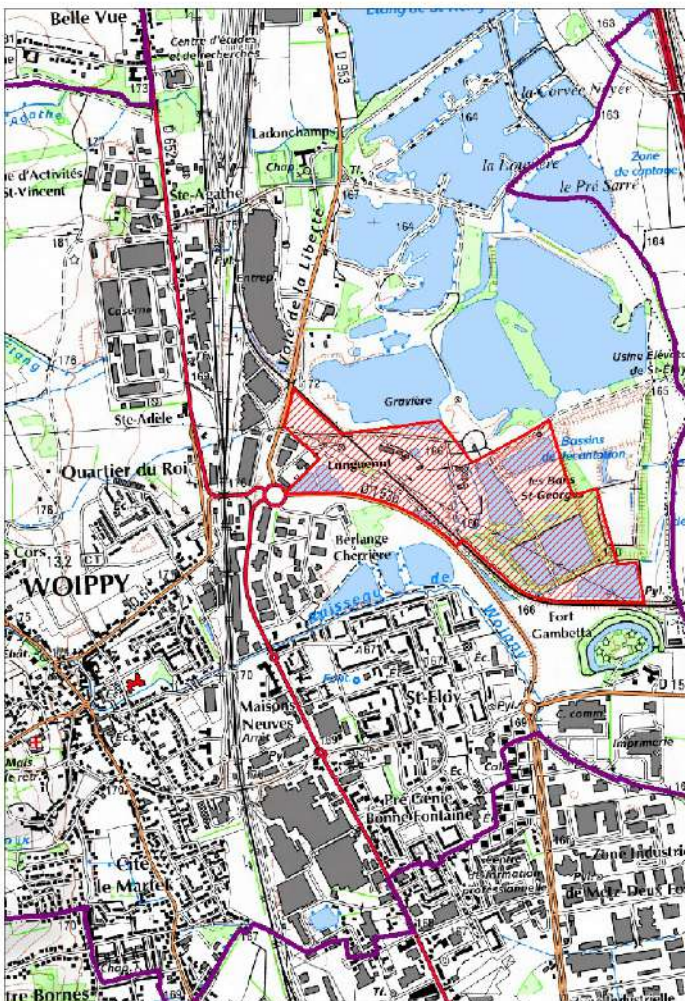
### PLANS DE SITUATION



## OBSERVATOIRE DES Z.A.C. DE LA MOSELLE (Zone d'Aménagement Concerté)

Commune(s) :	WOIPPY 57751 06	
Dénomination :	ZAC BERLANGE NORD	
Date de création :	24/06/2010	
Référent (initiateur)	WOIPPY	
Nom de l'Aménageur :		
Surface mentionnée (en ha) :	50	
Nombre total de logements :	0	
Nombre de logements sociaux :		
Destinations de constructions : (art 151.27 du C.U.)	<ul style="list-style-type: none"> <li>- Exploitation agricole et forestière</li> <li>- Habitation</li> <li>- Commerce et activités de service</li> <li>- Equipements d'intérêt collectif et services publics</li> <li>- Autres activités des secteurs secondaire ou tertiaire</li> </ul>	<ul style="list-style-type: none"> <li>0,00 ha</li> <li>0,00 ha</li> <li>X ha</li> <li>X ha</li> <li>0,00 ha</li> </ul>

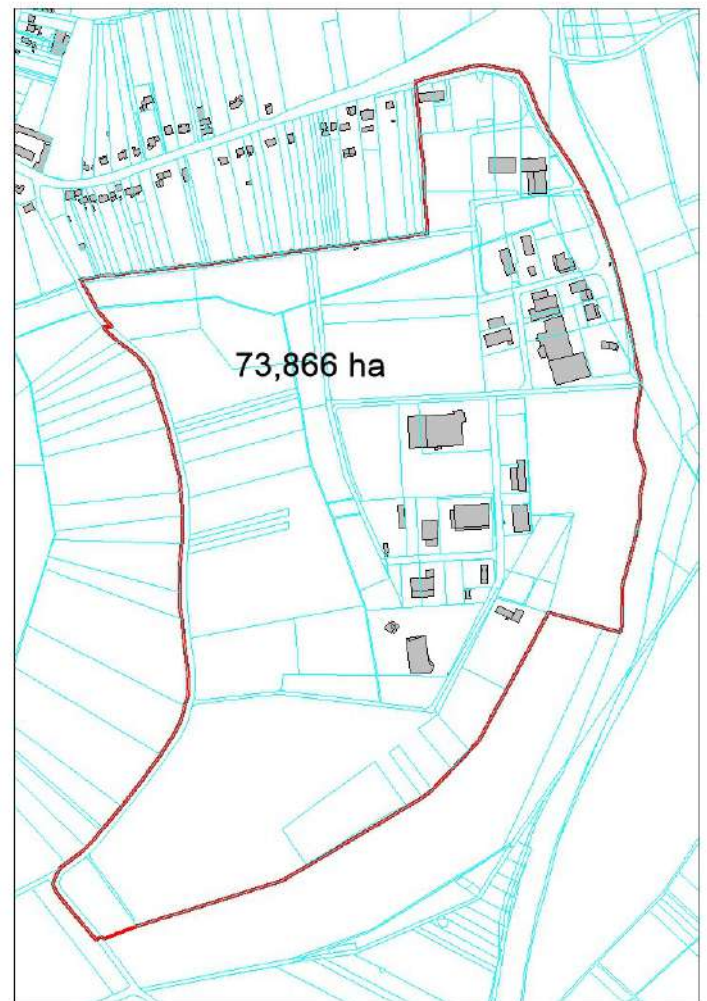
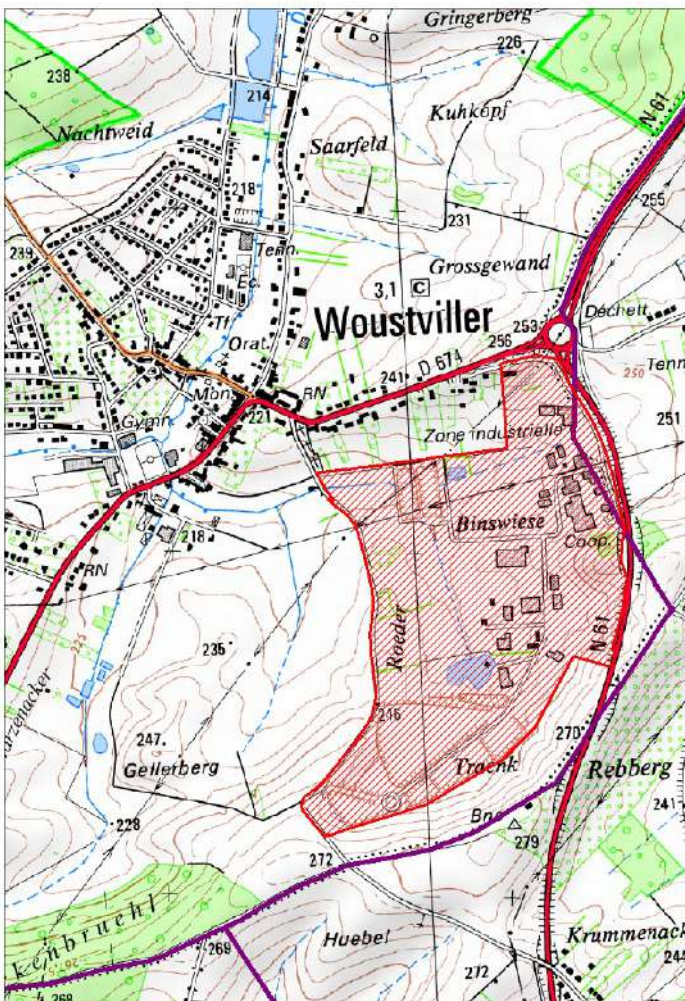
### PLANS DE SITUATION



## OBSERVATOIRE DES Z.A.C. DE LA MOSELLE (Zone d'Aménagement Concerté)

Commune(s) :	WOUSTVILLER / HAMBACH 57752 01	
Dénomination :	ZAC PARC D'ACTIVITE DE WOUSTVILLER	
Date de création :	29/09/99	
Référent (initiateur)	CA SARREGUEMINES CONFLUENCES	
Nom de l'Aménageur :	CASC et SEBL	
Surface mentionnée (en ha) :	73,87	
Nombre total de logements :	0	
Nombre de logements sociaux :	0	
Destinations de constructions : (art 151.27 du C.U.)	<ul style="list-style-type: none"> <li>- Exploitation agricole et forestière</li> <li>- Habitation</li> <li>- Commerce et activités de service</li> <li>- Equipements d'intérêt collectif et services publics</li> <li>- Autres activités des secteurs secondaire ou tertiaire</li> </ul>	<ul style="list-style-type: none"> <li>X ha</li> <li>0,00 ha</li> <li>X ha</li> <li>X ha</li> <li>X ha</li> </ul>

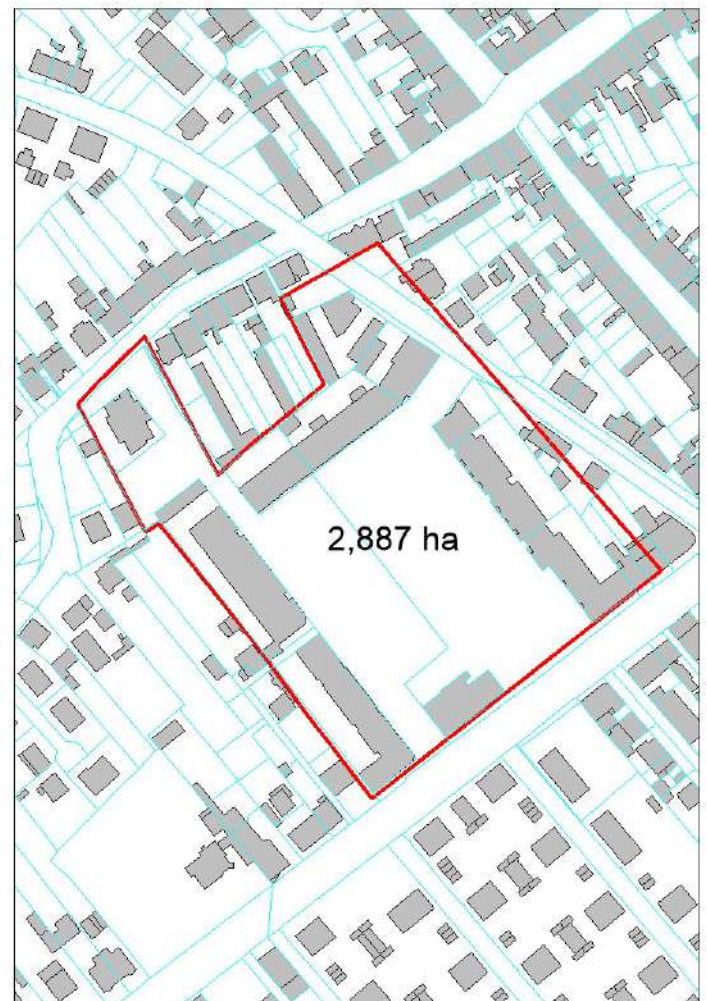
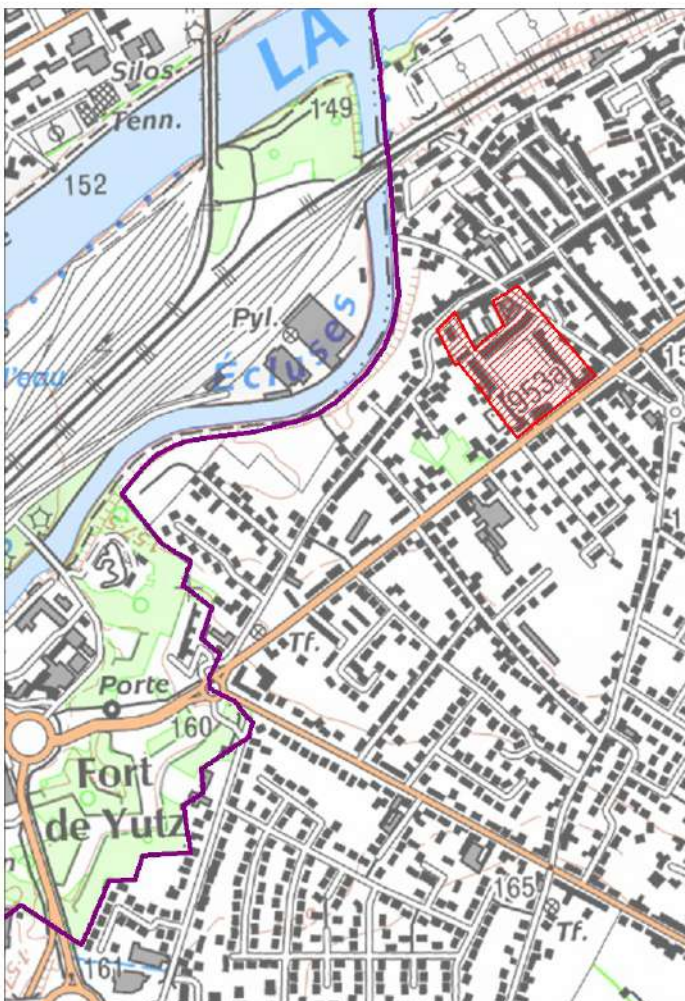
### PLANS DE SITUATION



## OBSERVATOIRE DES Z.A.C. DE LA MOSELLE (Zone d'Aménagement Concerté)

Commune(s) :	YUTZ 57757 01	
Dénomination :	ZAC LA BRASSERIE	
Date de création :	10/03/1997	
Référent (initiateur)	VILLE DE YUTZ	
Nom de l'Aménageur :	SODEVAM NORD LORRAINE	
Surface mentionnée (en ha) :	2,5	
Nombre total de logements :	187	
Nombre de logements sociaux :	25	
Destinations de constructions : (art 151.27 du C.U.)	<ul style="list-style-type: none"> <li>- Exploitation agricole et forestière</li> <li>- Habitation</li> <li>- Commerce et activités de service</li> <li>- Equipements d'intérêt collectif et services publics</li> <li>- Autres activités des secteurs secondaire ou tertiaire</li> </ul>	<ul style="list-style-type: none"> <li>0,00 ha</li> <li>1,88 ha</li> <li>0,63 ha</li> <li>0,00 ha</li> <li>0,00 ha</li> </ul>

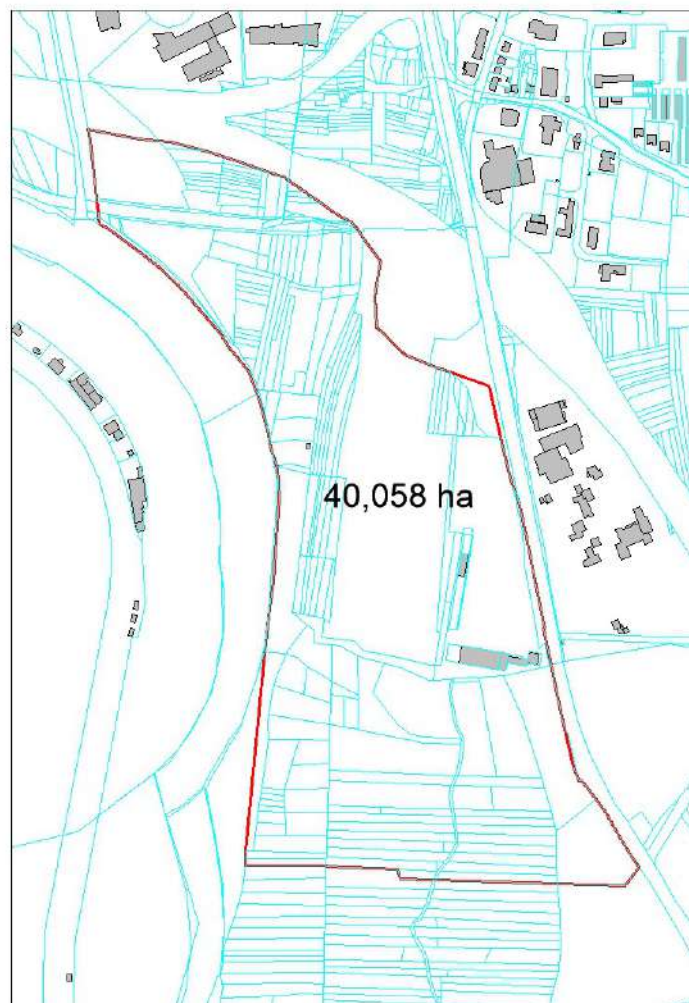
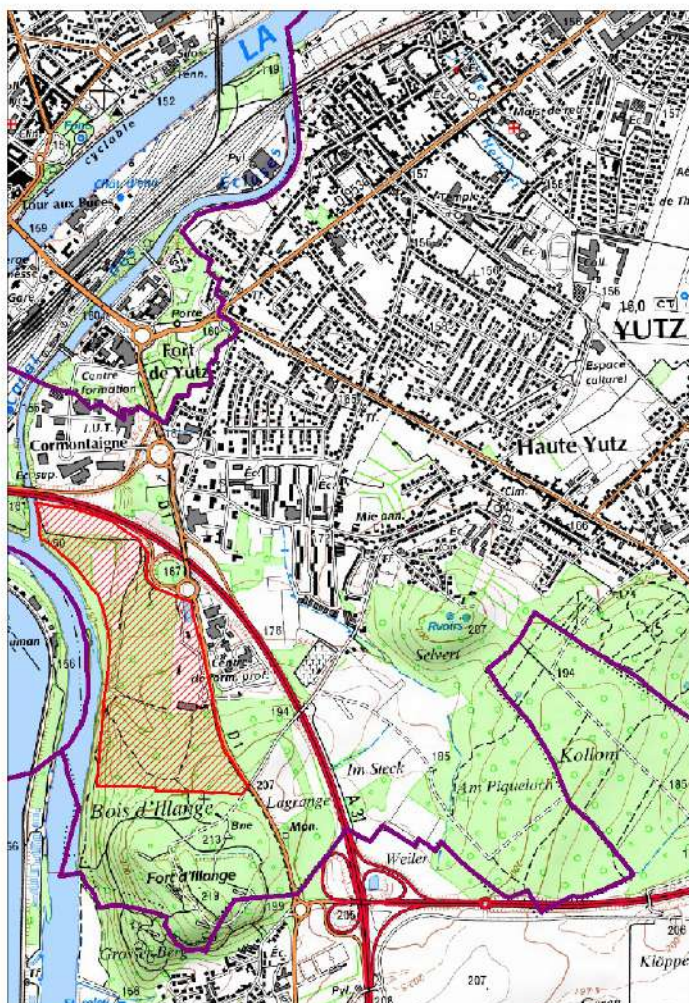
### PLANS DE SITUATION



## OBSERVATOIRE DES Z.A.C. DE LA MOSELLE (Zone d'Aménagement Concerté)

Commune(s) :	YUTZ 57757 03	
Dénomination :	ZAC MEILBOURG	
Date de création :	19/12/2007	
Référent (initiateur)	CA PORTES DE FRANCE-THIONVILLE	
Nom de l'Aménageur :	SODEVAM	
Surface mentionnée (en ha) :	44	
Nombre total de logements :		
Nombre de logements sociaux :		
Destinations de constructions : (art 151.27 du C.U.)	<ul style="list-style-type: none"> <li>- Exploitation agricole et forestière</li> <li>- Habitation</li> <li>- Commerce et activités de service</li> <li>- Equipements d'intérêt collectif et services publics</li> <li>- Autres activités des secteurs secondaire ou tertiaire</li> </ul>	<ul style="list-style-type: none"> <li>0,00 ha</li> <li>0,00 ha</li> <li>X ha</li> <li>0,00 ha</li> <li>X ha</li> </ul>

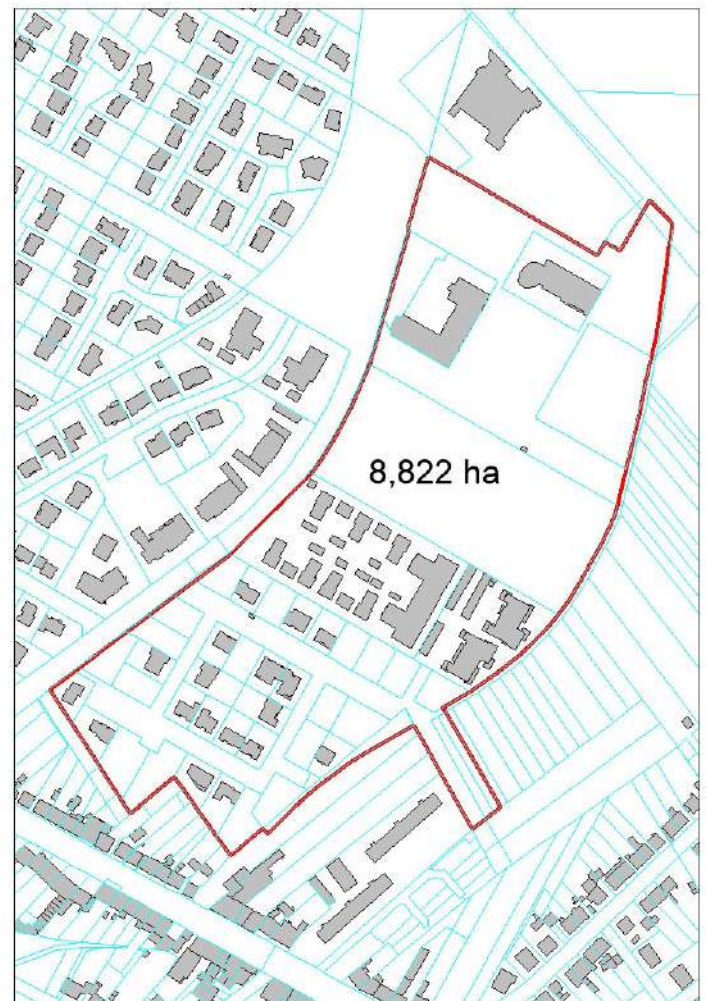
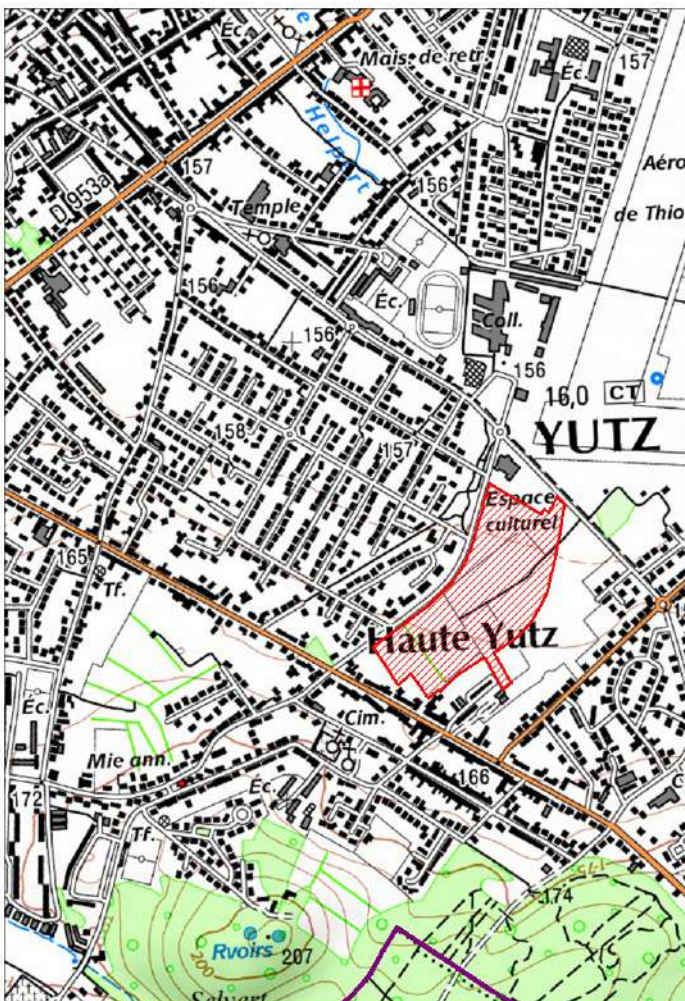
### PLANS DE SITUATION



## OBSERVATOIRE DES Z.A.C. DE LA MOSELLE (Zone d'Aménagement Concerté)

Commune(s) :	YUTZ 57757 04	
Dénomination :	ZAC OLYMPE 2	
Date de création :	01/10/08	
Référent (initiateur)	VILLE DE YUTZ	
Nom de l'Aménageur :	SODEVAM	
Surface mentionnée (en ha) :	9,11	
Nombre total de logements :	213	
Nombre de logements sociaux :	35	
Destinations de constructions : (art 151.27 du C.U.)	<ul style="list-style-type: none"> <li>- Exploitation agricole et forestière</li> <li>- Habitation</li> <li>- Commerce et activités de service</li> <li>- Equipements d'intérêt collectif et services publics</li> <li>- Autres activités des secteurs secondaire ou tertiaire</li> </ul>	<ul style="list-style-type: none"> <li>0,00 ha</li> <li>4,15 ha</li> <li>0,00 ha</li> <li>1,96 ha</li> <li>0,00 ha</li> </ul>

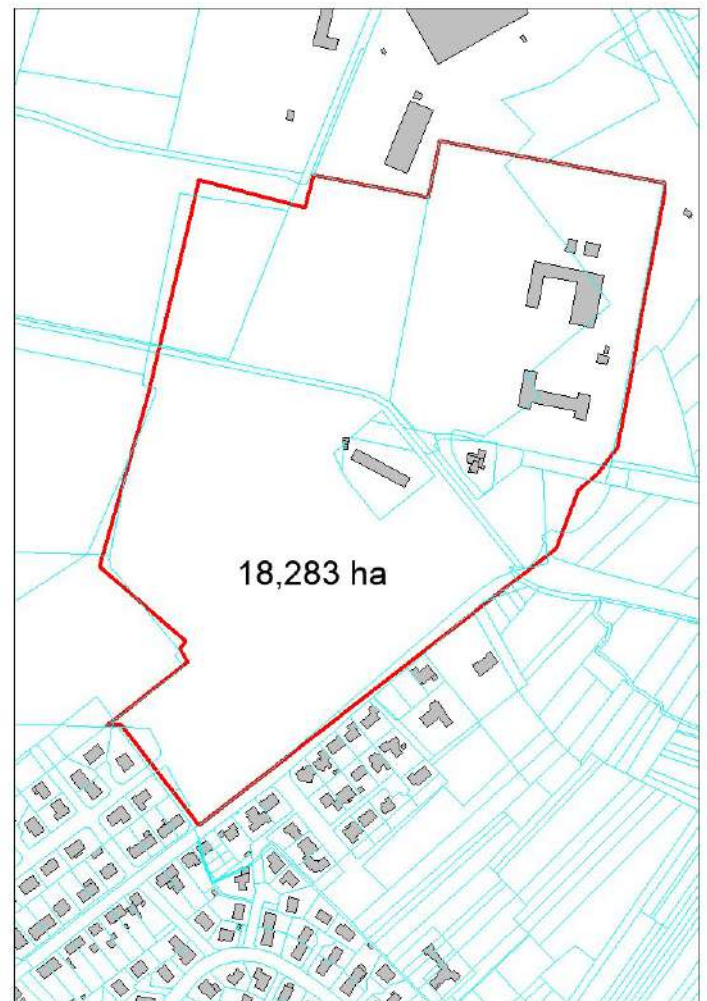
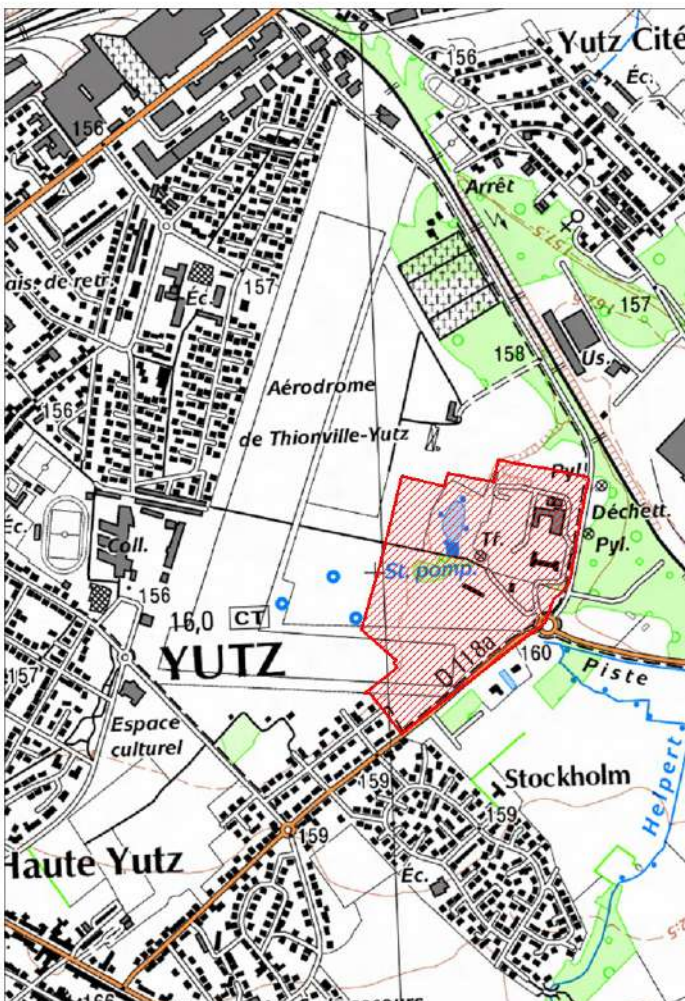
### PLANS DE SITUATION



## OBSERVATOIRE DES Z.A.C. DE LA MOSELLE (Zone d'Aménagement Concerté)

Commune(s) :	YUTZ 57757 05	
Dénomination :	ZAC DE L'AEROPARC	
Date de création :	29/07/09	
Référent (initiateur)	VILLE DE YUTZ	
Nom de l'Aménageur :	SODEVAM	
Surface mentionnée (en ha) :	18,27	
Nombre total de logements :	394	
Nombre de logements sociaux :	29	
Destinations de constructions : (art 151.27 du C.U.)	<ul style="list-style-type: none"> <li>- Exploitation agricole et forestière</li> <li>- Habitation</li> <li>- Commerce et activités de service</li> <li>- Equipements d'intérêt collectif et services publics</li> <li>- Autres activités des secteurs secondaire ou tertiaire</li> </ul>	<ul style="list-style-type: none"> <li>0,00 ha</li> <li>9,46 ha</li> <li>0,00 ha</li> <li>0,00 ha</li> <li>0,00 ha</li> </ul>

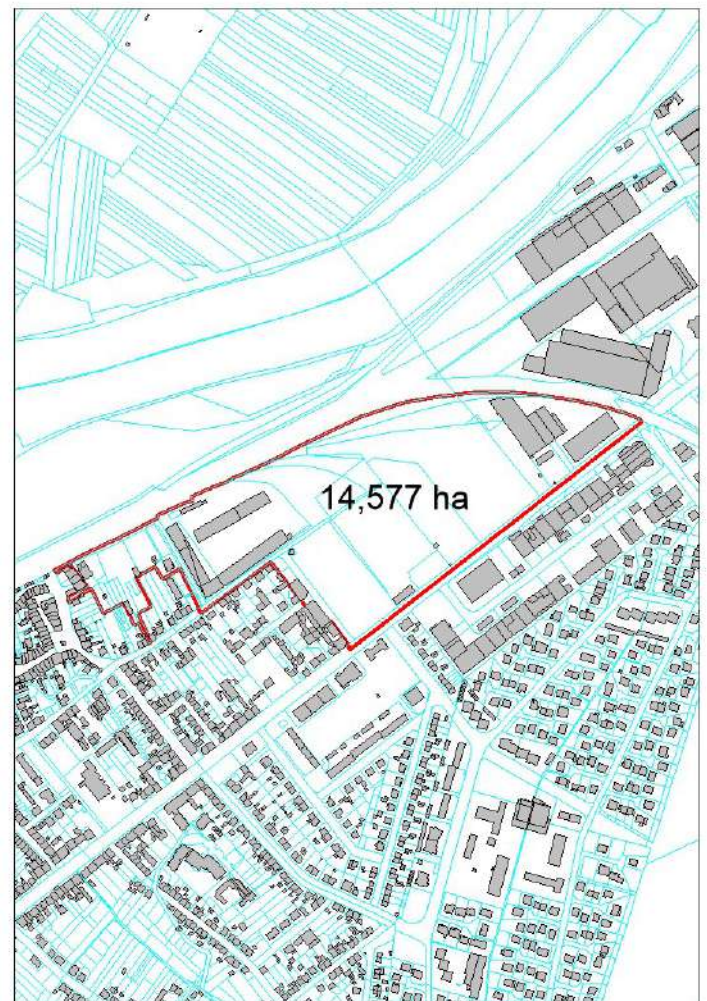
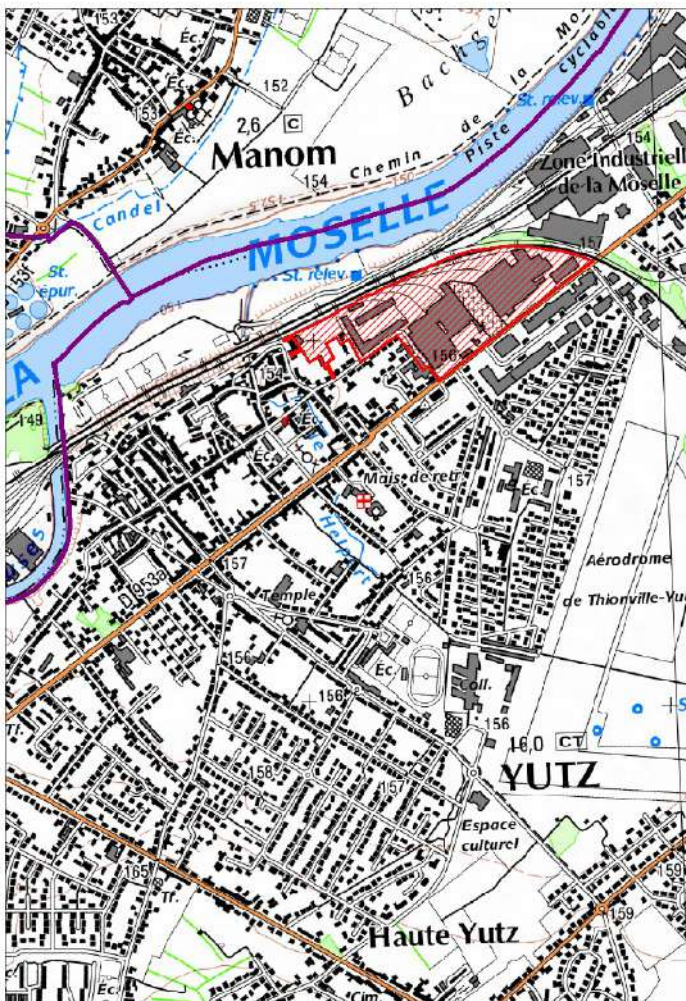
### PLANS DE SITUATION



## OBSERVATOIRE DES Z.A.C. DE LA MOSELLE (Zone d'Aménagement Concerté)

Commune(s) :	YUTZ 57757 06	
Dénomination :	ZAC LA TUILERIE	
Date de création :	30/05/2011	
Référent (initiateur)	VILLE DE YUTZ	
Nom de l'Aménageur :	SODEVAM	
Surface mentionnée (en ha) :	14,54	
Nombre total de logements :	(en cours)	
Nombre de logements sociaux :	(en cours)	
Destinations de constructions : (art 151.27 du C.U.)	<ul style="list-style-type: none"> <li>- Exploitation agricole et forestière</li> <li>- Habitation</li> <li>- Commerce et activités de service</li> <li>- Equipements d'intérêt collectif et services publics</li> <li>- Autres activités des secteurs secondaire ou tertiaire</li> </ul>	<ul style="list-style-type: none"> <li>0,00 ha</li> <li>8,41 ha</li> <li>0,00 ha</li> <li>0,00 ha</li> <li>0,00 ha</li> </ul>

### PLANS DE SITUATION

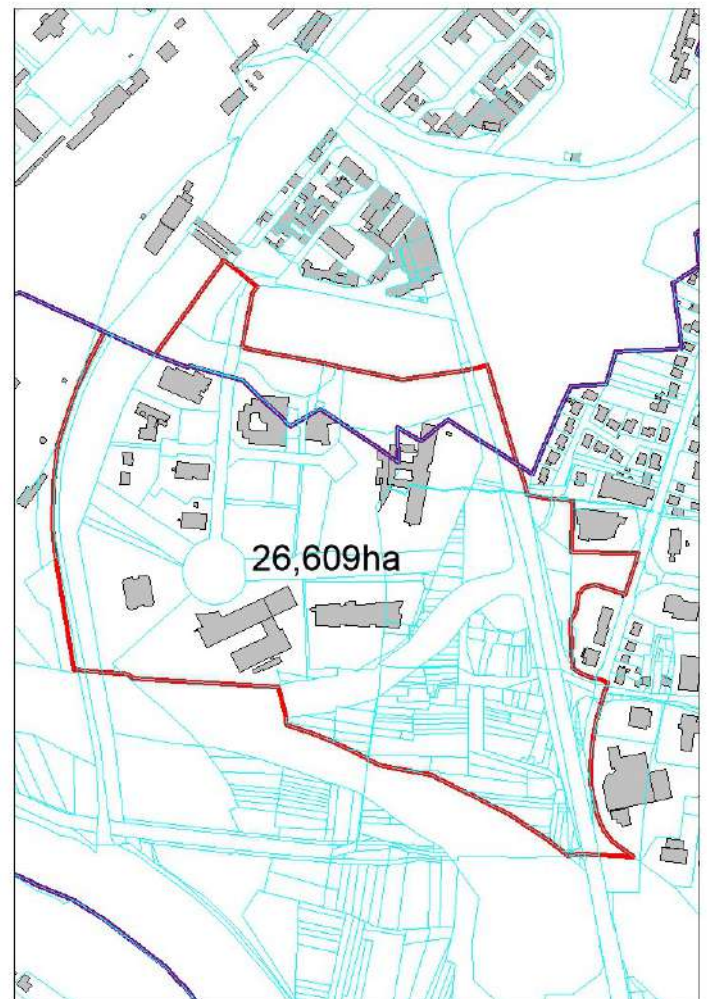
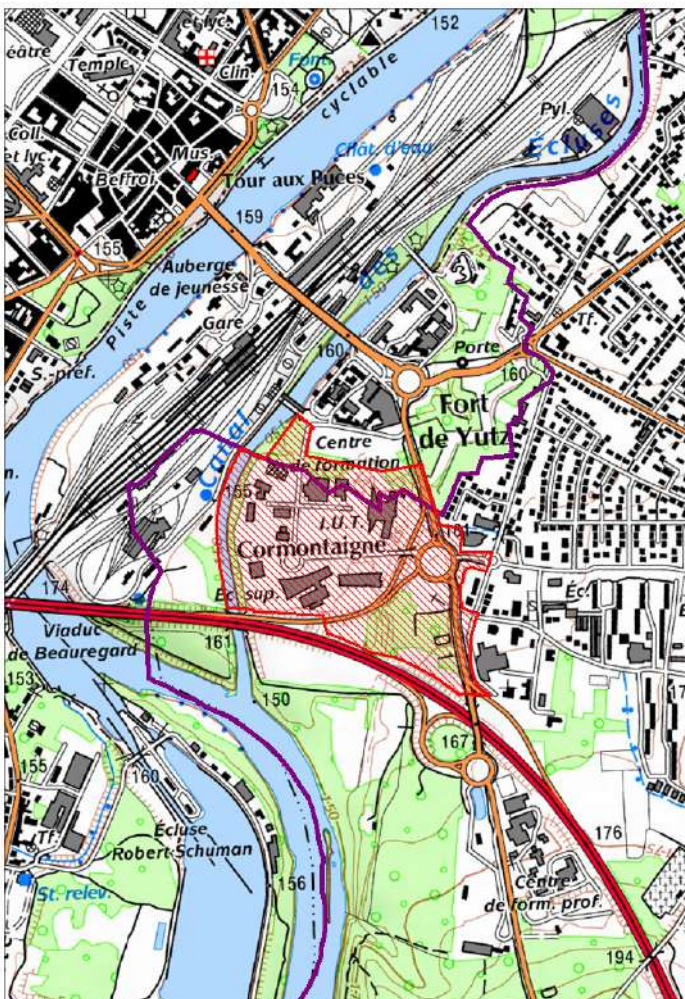




## OBSERVATOIRE DES Z.A.C. DE LA MOSELLE (Zone d'Aménagement Concerté)

Commune(s) :	YUTZ / THIONVILLE 57757 07	
Dénomination :	ZAC ESPACE CORMONTAIGNE	
Date de création :	16/12/1992	
Référent (initiateur)	CA PORTE DE France THIONVILLE	
Nom de l'Aménageur :	SODEVAM	
Surface mentionnée (en ha) :	26	
Nombre total de logements :		
Nombre de logements sociaux :		
Destinations de constructions : (art 151.27 du C.U.)	<ul style="list-style-type: none"> <li>- Exploitation agricole et forestière</li> <li>- Habitation</li> <li>- Commerce et activités de service</li> <li>- Equipements d'intérêt collectif et services publics</li> <li>- Autres activités des secteurs secondaire ou tertiaire</li> </ul>	<ul style="list-style-type: none"> <li>0,00 ha</li> <li>0,00 ha</li> <li>0,00 ha</li> <li>X ha</li> <li>0,00 ha</li> </ul>

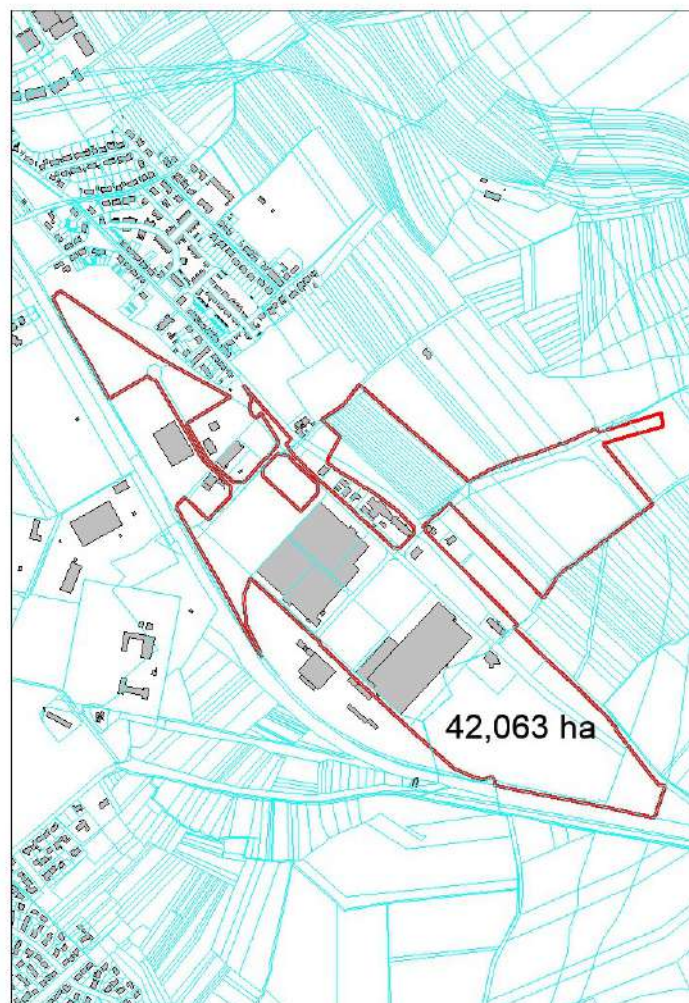
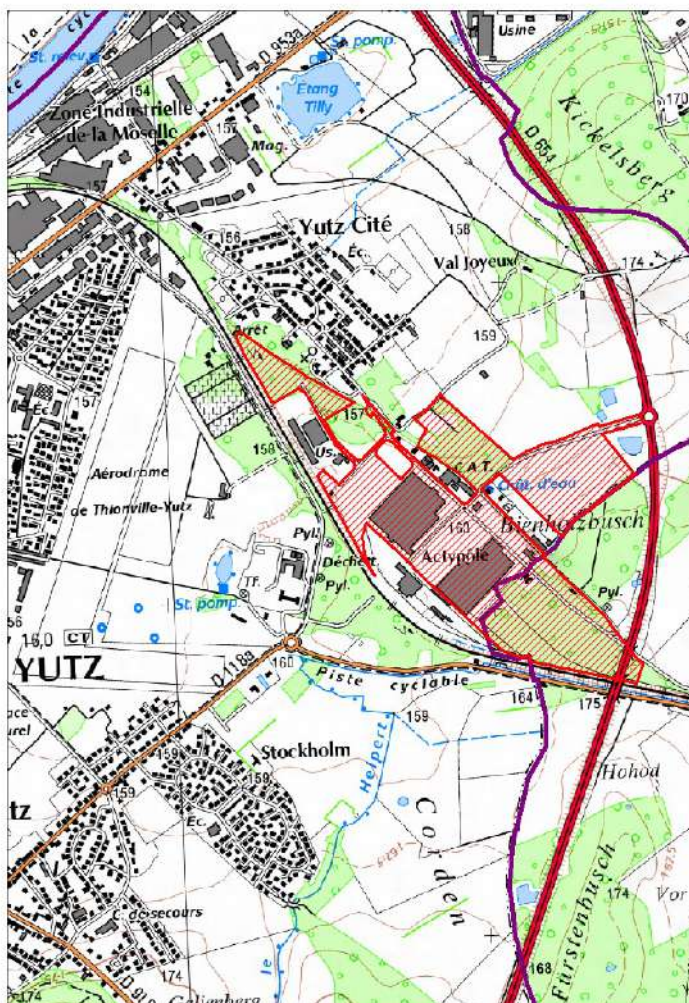
### PLANS DE SITUATION



## OBSERVATOIRE DES Z.A.C. DE LA MOSELLE (Zone d'Aménagement Concerté)

Commune(s) :	YUTZ / KUNTZIG 57757 08	
Dénomination :	ZAC ACTYPOLE	
Date de création :	09/04/2015	
Référent (initiateur)	CA PORTE DE France THIONVILLE	
Nom de l'Aménageur :	concession non encore attribuée	
Surface mentionnée (en ha) :	43,46	
Nombre total de logements :		
Nombre de logements sociaux :		
Destinations de constructions : (art 151.27 du C.U.)	<ul style="list-style-type: none"> <li>- Exploitation agricole et forestière</li> <li>- Habitation</li> <li>- Commerce et activités de service</li> <li>- Equipements d'intérêt collectif et services publics</li> <li>- Autres activités des secteurs secondaire ou tertiaire</li> </ul>	<ul style="list-style-type: none"> <li>0,00 ha</li> <li>0,00 ha</li> <li>X ha</li> <li>0,00 ha</li> <li>X ha</li> </ul>

### PLANS DE SITUATION



## OBSERVATOIRE DES Z.A.C. DE LA MOSELLE (Zone d'Aménagement Concerté)

Commune(s) :	ZOUFFTGEN 57764 01
Dénomination :	ZAC DE LA FORET (Secteur Unter Litschem)
Date de création :	09/09/2005
Référent (initiateur)	ZOUFFTGEN
Nom de l'Aménageur :	SODEVAM
Surface mentionnée (en ha) :	13
Nombre total de logements :	
Nombre de logements sociaux :	10
Destinations de constructions : (art 151.27 du C.U.)	<ul style="list-style-type: none"> <li>- Exploitation agricole et forestière 0,00 ha</li> <li>- Habitation X ha</li> <li>- Commerce et activités de service X ha</li> <li>- Equipements d'intérêt collectif et services publics X ha</li> <li>- Autres activités des secteurs secondaire ou tertiaire 0,00 ha</li> </ul>

### PLANS DE SITUATION

