

**Autoroute A4**  
 Carte A - Ln : Zones exposées au bruit à l'aide de courbes isophones  
 indiquant la localisation des émissions de bruit, en application des R  
 572-1 et suivants Code l'Environnement. Vu pour être annexé à  
 l'arrêté préfectoral n° 2009 - DEDD/BEN-12

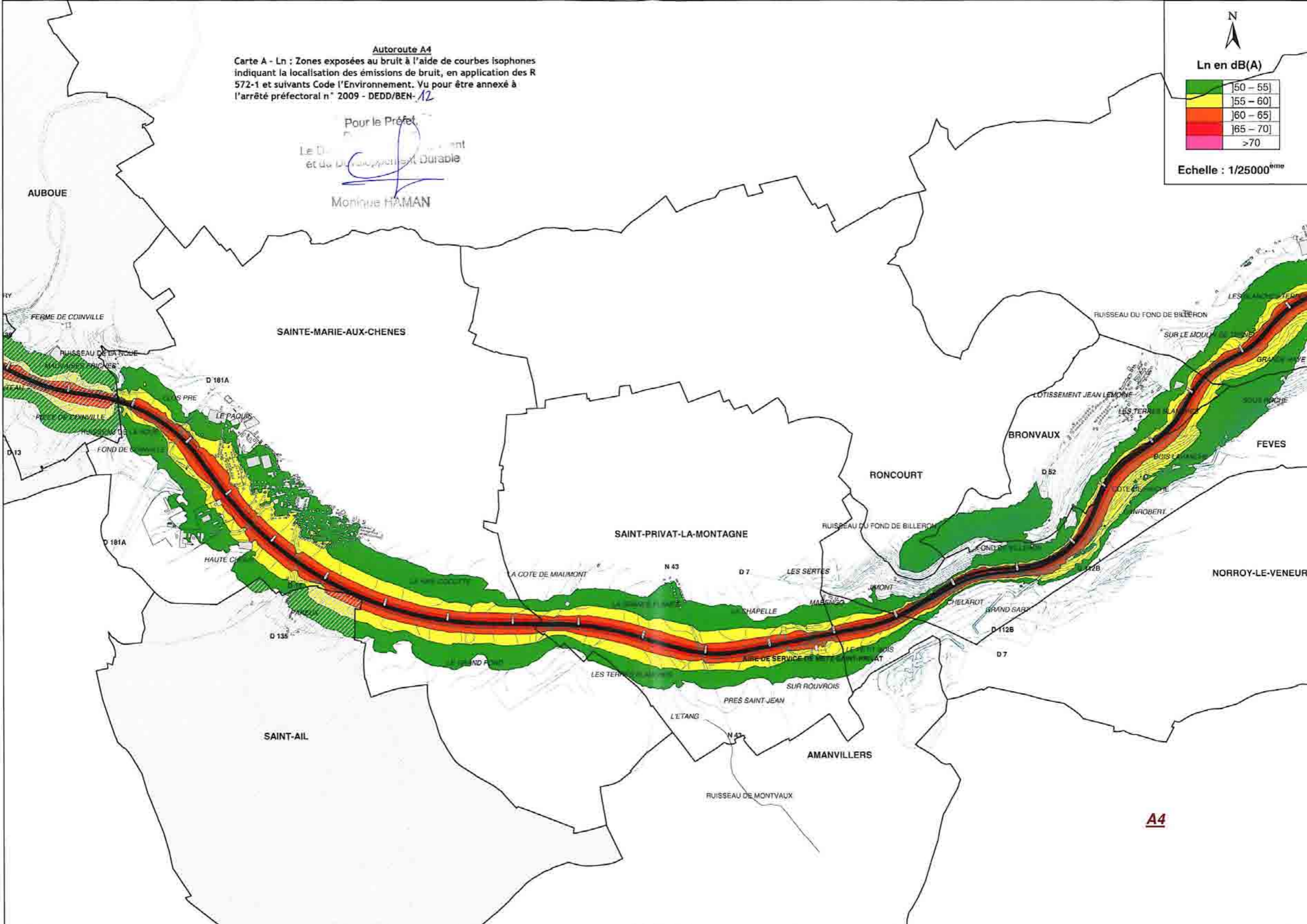
Pour le Préfet,  
 Le Directeur  
 Départemental de l'Environnement et du Développement Durable  
  
 Monique HAMAN

N

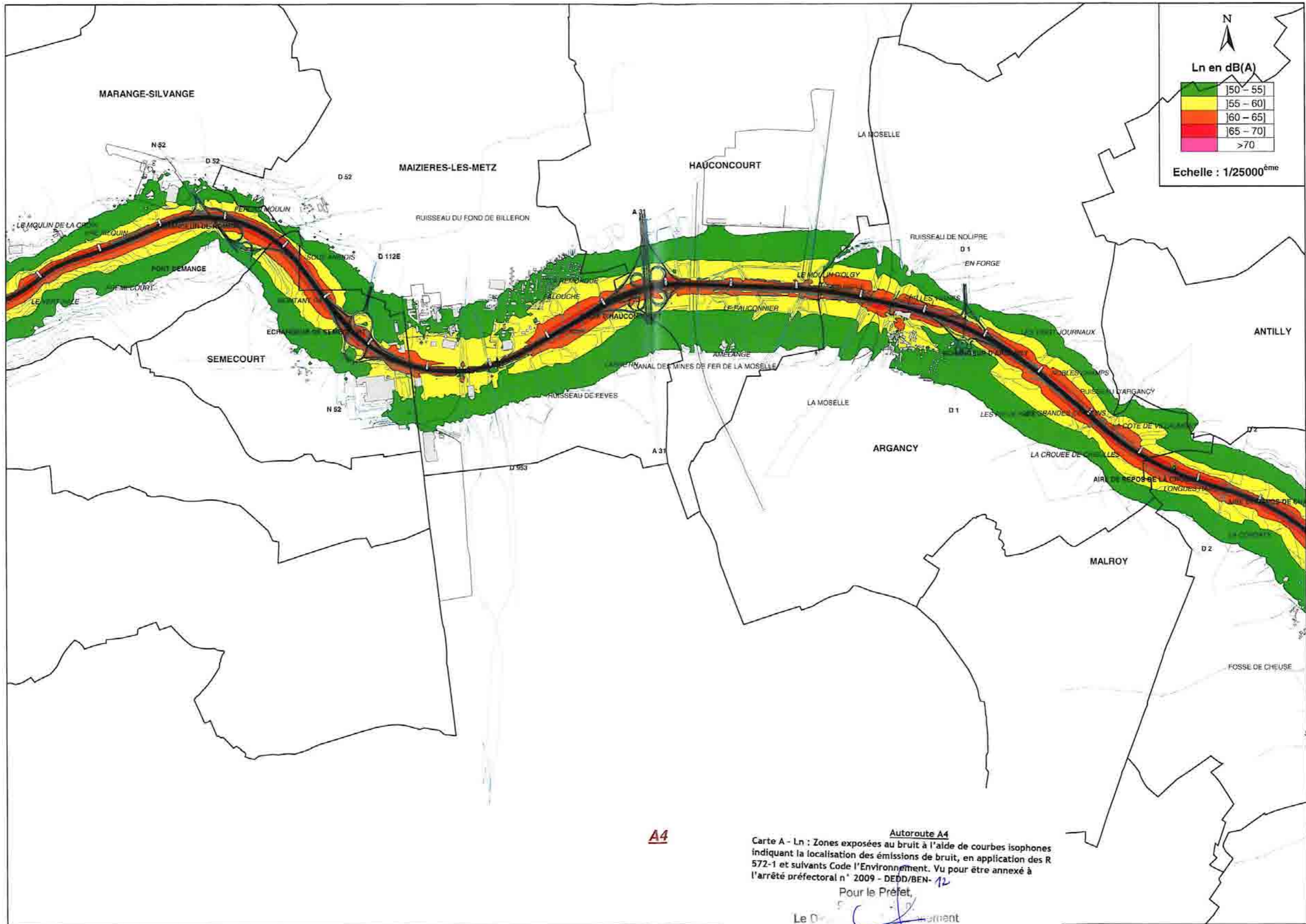
Ln en dB(A)

50 - 55]
55 - 60]
60 - 65]
65 - 70]
>70]

Echelle : 1/25000<sup>ème</sup>



**A4**



N

Ln en dB(A)

50 - 55
55 - 60
60 - 65
65 - 70
> 70

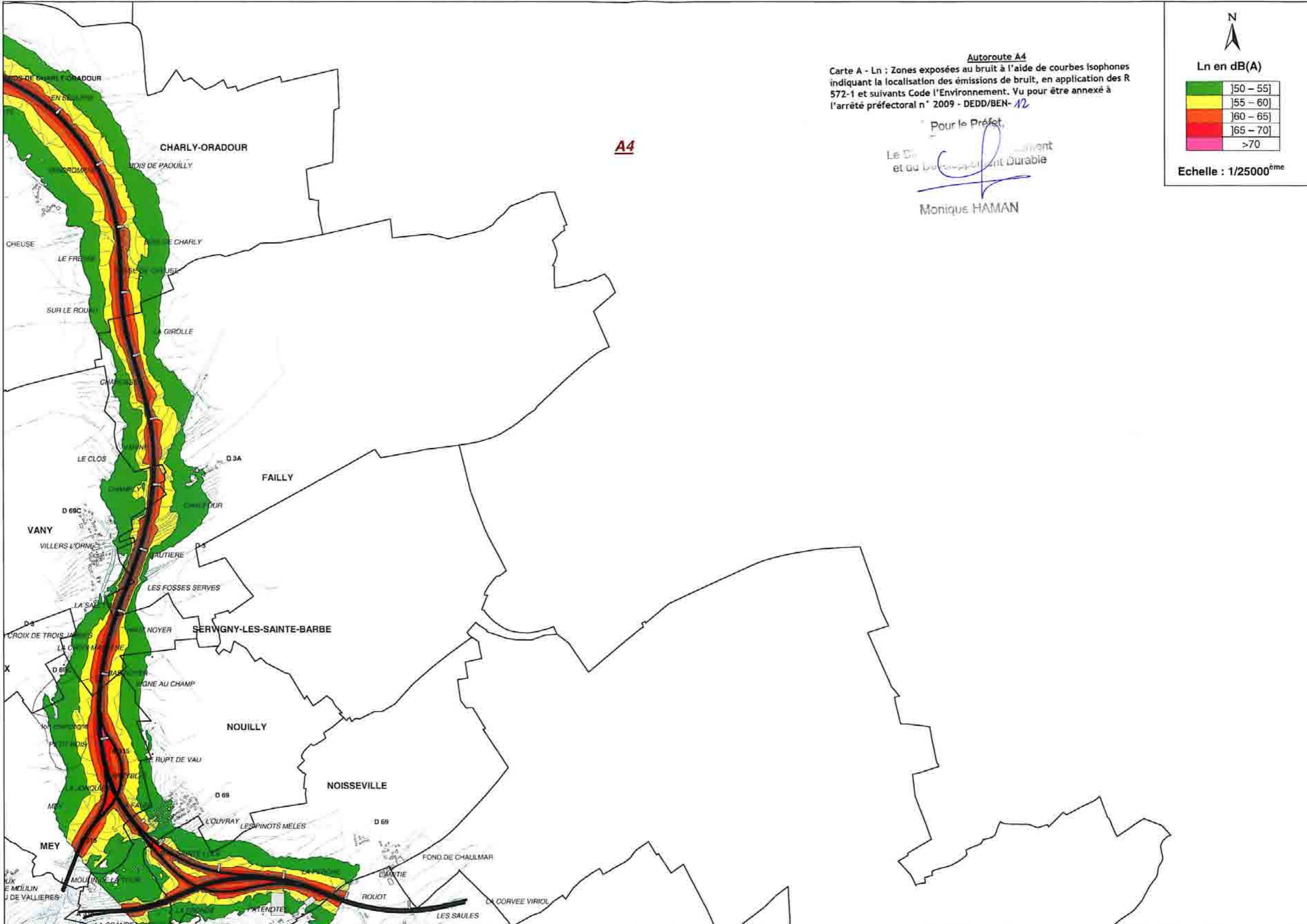
Echelle : 1/25000<sup>ème</sup>

**A4**

**Autoroute A4**  
 Carte A - Ln : Zones exposées au bruit à l'aide de courbes isophones indiquant la localisation des émissions de bruit, en application des R 572-1 et suivants Code l'Environnement. Vu pour être annexé à l'arrêté préfectoral n° 2009 - DEDD/BEN-12

Pour le Préfet,

Le D<sup>é</sup>partement  
 et Monique HAMAN



**Autoroute A4**

Carte A - Ln : Zones exposées au bruit à l'aide de courbes isophones indiquant la localisation des émissions de bruit, en application des R 572-1 et suivants Code l'Environnement. Vu pour être annexé à l'arrêté préfectoral n° 2009 - DEDD/BEN-12

Pour le Préfet,

Le Directeur  
de l'Environnement  
et du Développement Durable

Monique HAMAN



**Ln en dB(A)**

[50 - 55]
[55 - 60]
[60 - 65]
[65 - 70]
>70

Echelle : 1/25000<sup>ème</sup>

**A4**

**CHARLY-ORADOUR**

**FAILLY**

**VANY**

**SERWGNY-LES-SAINTE-BARBE**

**NOUILLY**

**NOISSEVILLE**

**MEY**

**FOND DE CHAUMAR**

**LA CORVEE VIRIOL**

**LES SAULES**

**LA GRANDE**

CHEUSE

LE FREY

SUR LE ROUIN

LA GIROLLE

CHAMPEL

LE CLOS

D 9A

CHAMPEL

LAUTIERE

LES FOSSES SERVES

LA SALLE

NOYER

LA CHENNE

BARBE

MAIGNIE AU CHAMP

PETIT MOIS

RUPT DE VAL

YBC

MEY

FAILLY

LES PINOTS MELES

L'OUVRAY

MOULIN DE LA

DE VALLIERES

LA GRANDE

LA GRANDE

D 69

D 69

D 69

D 69

D 69

D 69

D 69

D 9A

D 5

D 2

D 69

D 69

D 69

D 69

D 69

D 69

D 69

D 69

D 69

D 69

D 69

D 69

D 69

D 69

D 69

D 9A

D 5

D 2

D 69

D 69

D 69

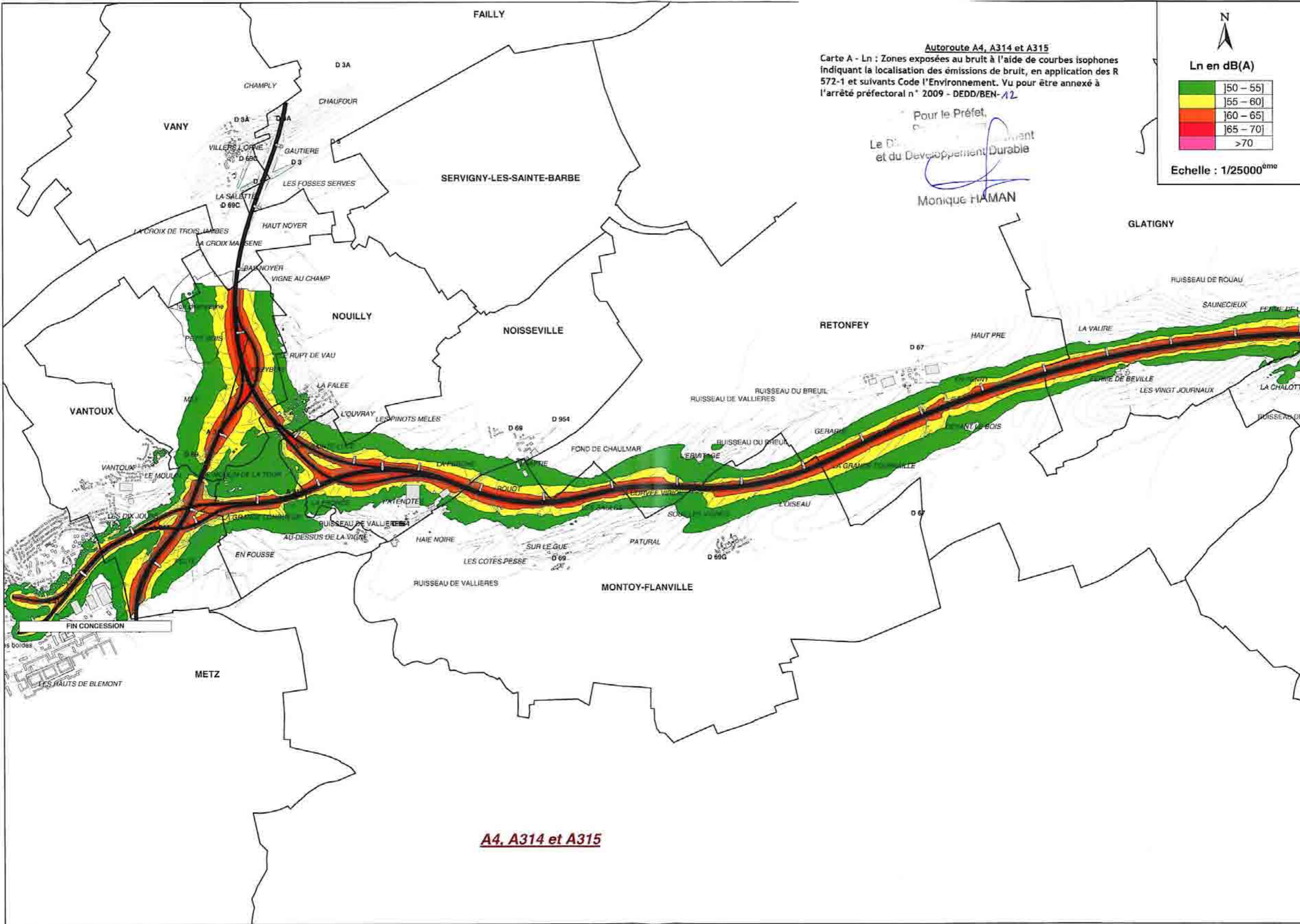
D 69

D 69

D 69

D 69

D 69



**Autoroute A4, A314 et A315**

Carte A - Ln : Zones exposées au bruit à l'aide de courbes isophones indiquant la localisation des émissions de bruit, en application des R 572-1 et suivants Code l'Environnement. Vu pour être annexé à l'arrêté préfectoral n° 2009 - DEDD/BEN-12.

Pour le Préfet,  
 Le Directeur de l'Environnement  
 et du Développement Durable  
 Monique HAMAN

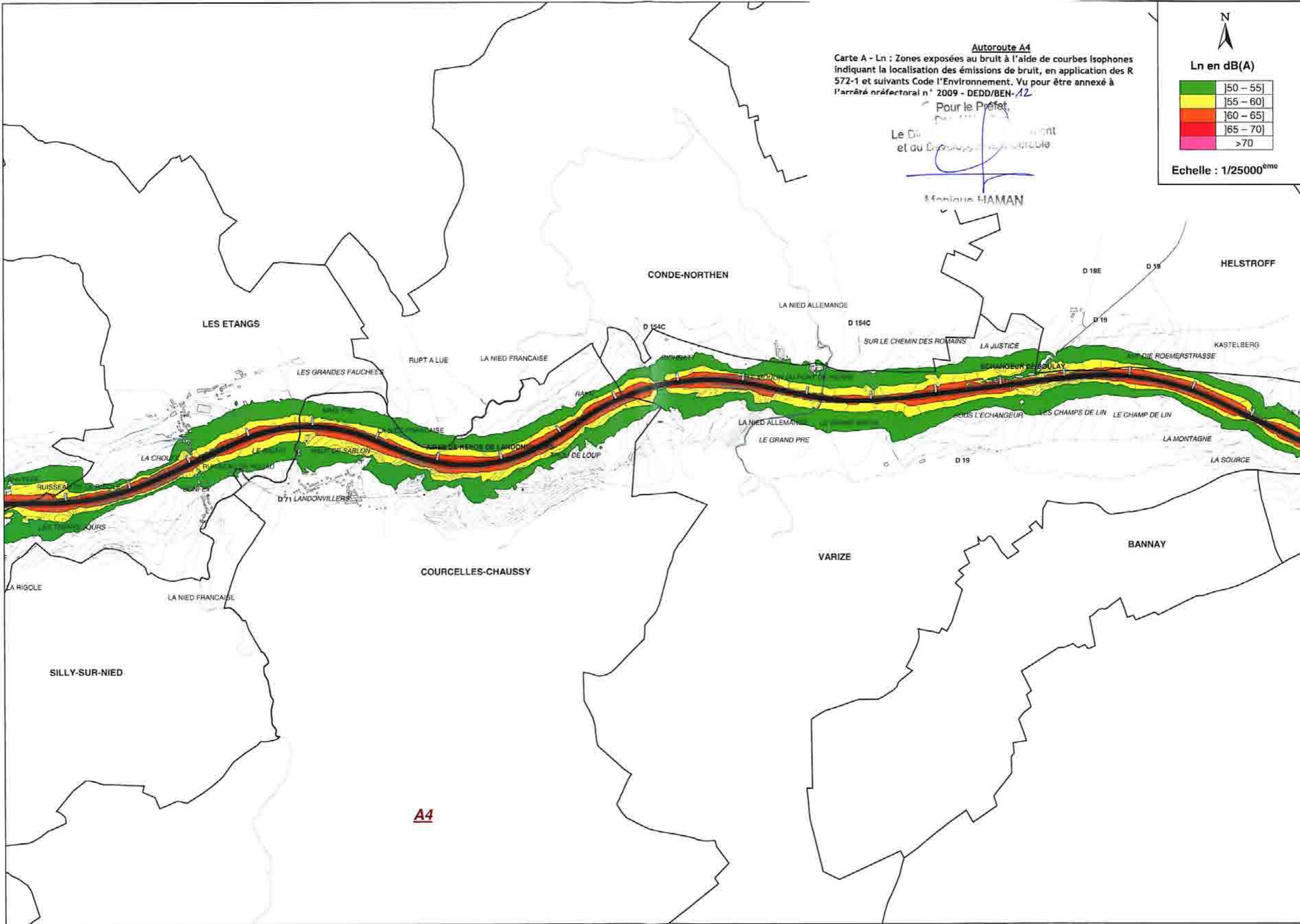
N

**Ln en dB(A)**

	[50 - 55]
	[55 - 60]
	[60 - 65]
	[65 - 70]
	>70

Echelle : 1/25000<sup>ème</sup>

**A4, A314 et A315**



**Autoroute A4**  
 Carte A - Ln : Zones exposées au bruit à l'aide de courbes isophones indiquant la localisation des émissions de bruit, en application des R 572-1 et suivants Code l'Environnement. Vu pour être annexé à l'arrêté préfectoral n° 2009 - DEDD/BEN-12.

Pour le Préfet,  
 Le Directeur de l'Environnement  
 Mairie de Conde-Northen  
 Monique HAMAN

N

**Ln en dB(A)**

Green	[50 - 55]
Yellow	[55 - 60]
Orange	[60 - 65]
Red	[65 - 70]
Pink	>70

Echelle : 1/25000<sup>ème</sup>

**A4**

**Autoroute A4**  
 Carte A - Ln : Zones exposées au bruit à l'aide de courbes isophones  
 indiquant la localisation des émissions de bruit, en application des R  
 572-1 et suivants Code l'Environnement. Vu pour être annexé à  
 l'arrêté préfectoral n° 2009 - DEDD/BEN-12.

Pour le Préfet,

Le  
 et du Développement Durable

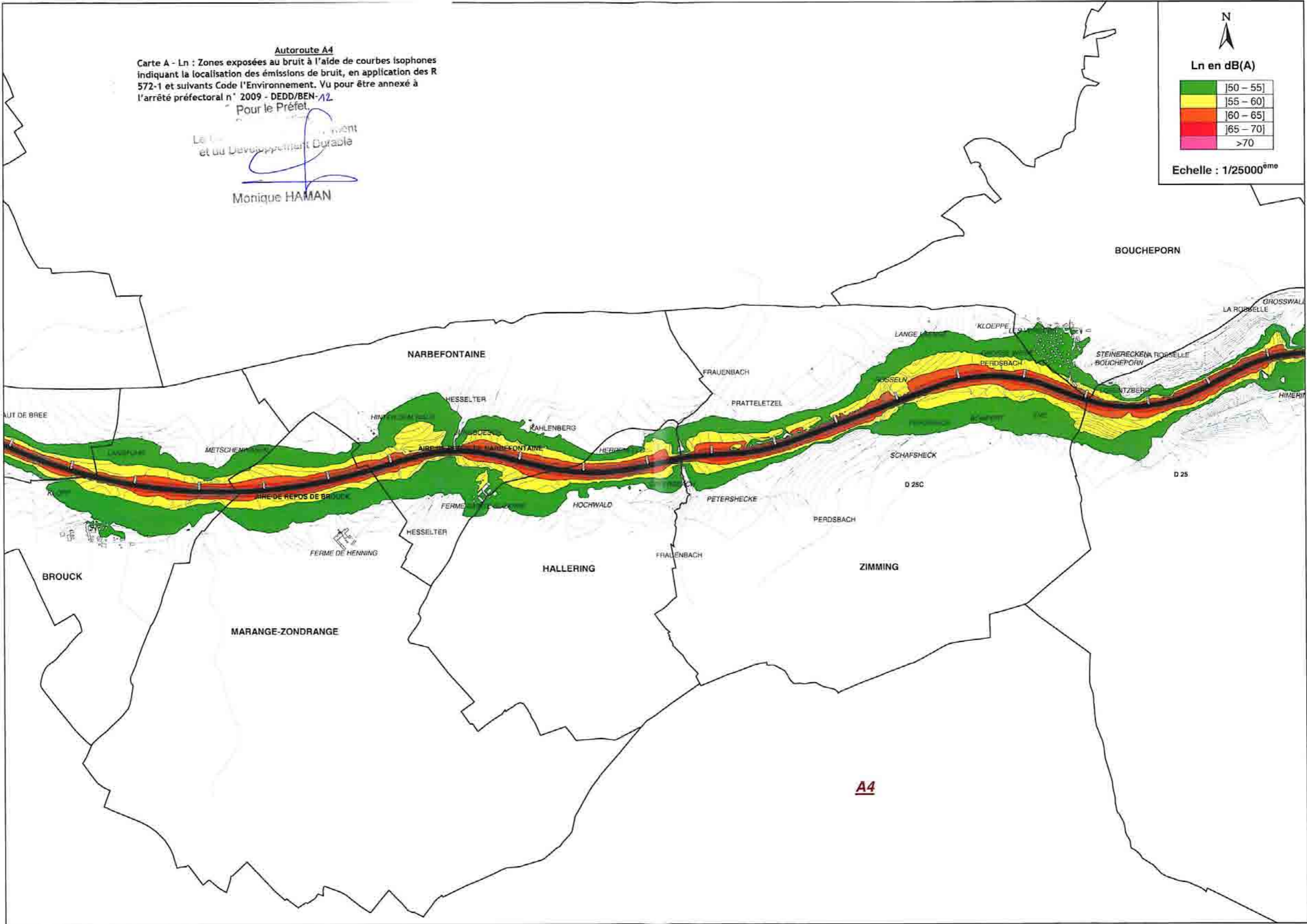
Monique HAMAN



Ln en dB(A)

	[50 - 55]
	[55 - 60]
	[60 - 65]
	[65 - 70]
	>70

Echelle : 1/25000<sup>ème</sup>



**Autoroute A4**

Carte A - Ln : Zones exposées au bruit à l'aide de courbes isophones indiquant la localisation des émissions de bruit, en application des R 572-1 et suivants Code l'Environnement. Vu pour être annexé à l'arrêté préfectoral n° 2009 - DEDD/BEN-12.

Pour le Préfet,

Le Directeur  
et du Développement Durable

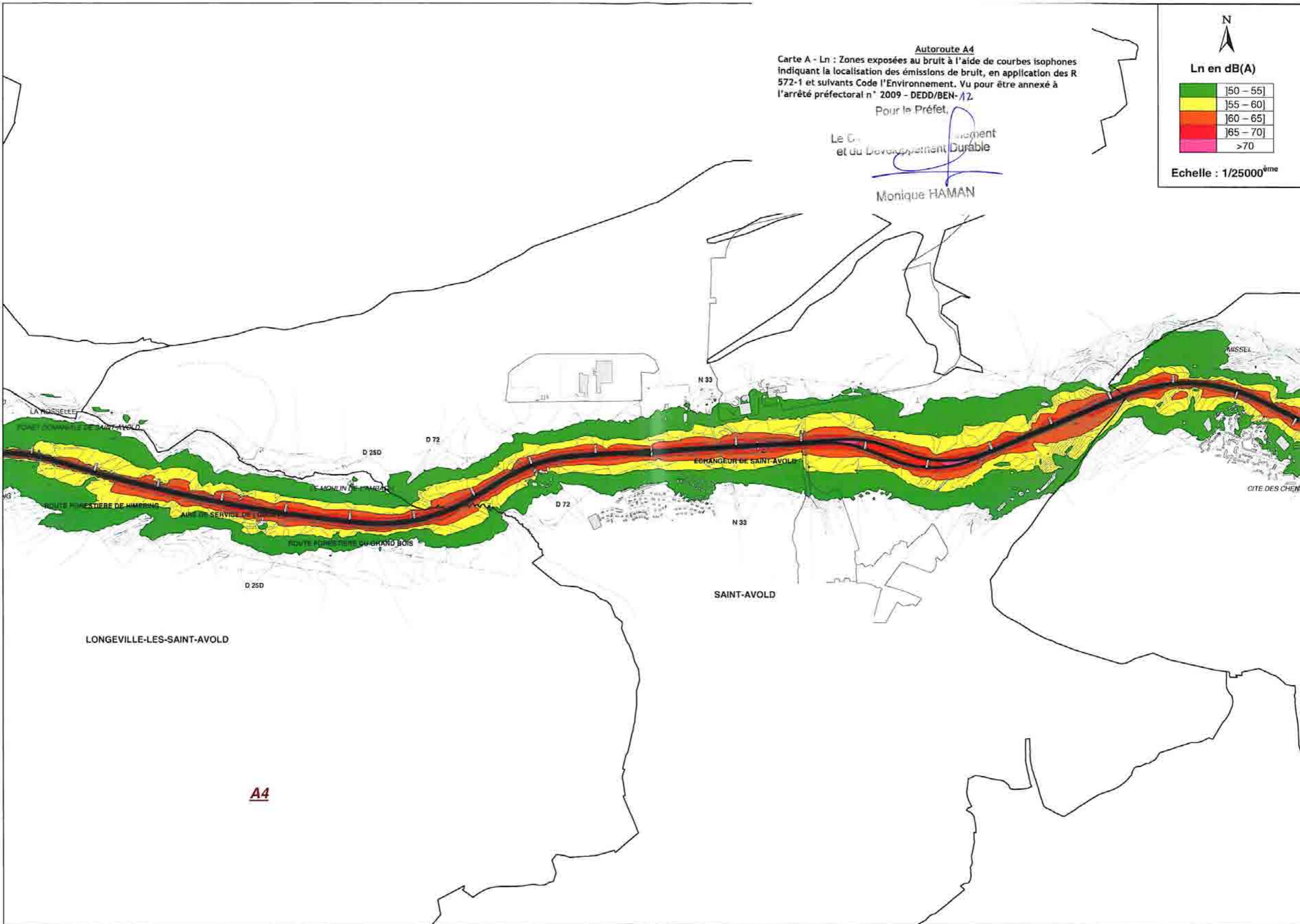
Monique HAMAN

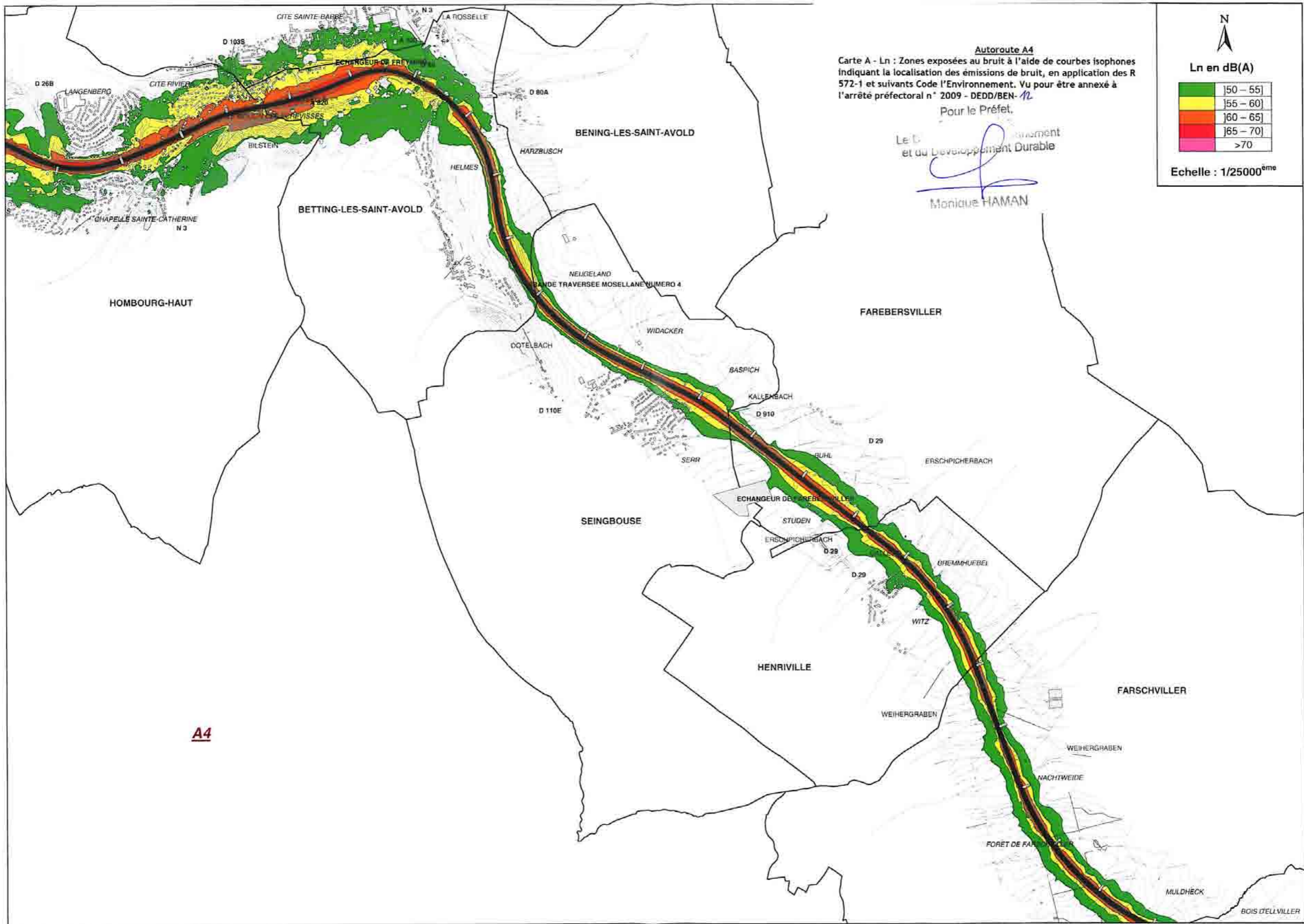


**Ln en dB(A)**

Green	[50 - 55]
Yellow	[55 - 60]
Orange	[60 - 65]
Red	[65 - 70]
Pink	>70

Echelle : 1/25000<sup>ème</sup>





Ln en dB(A)

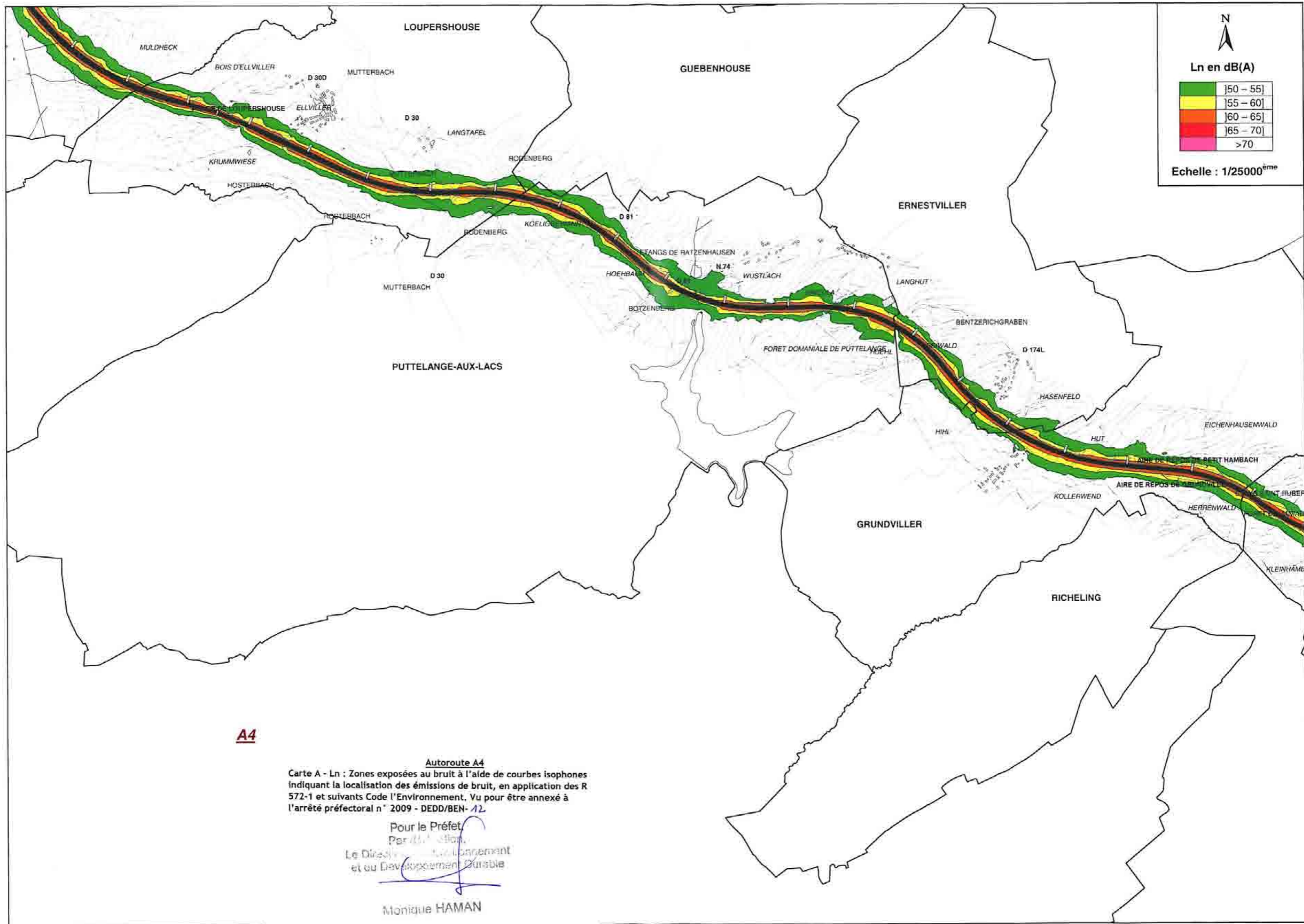
Green	[50 - 55]
Yellow	[55 - 60]
Orange	[60 - 65]
Red	[65 - 70]
Pink	>70

Echelle : 1/25000<sup>ème</sup>

**A4**

BOIS D'ELLVILLER





**A4**

**Autoroute A4**

Carte A - Ln : Zones exposées au bruit à l'aide de courbes isophones indiquant la localisation des émissions de bruit, en application des R 572-1 et suivants Code l'Environnement, Vu pour être annexé à l'arrêté préfectoral n° 2009 - DEDD/BEN- 12.

Pour le Préfet  
 Par *[Signature]*  
 Le Directeur de l'Environnement  
 et du Développement Durable

Monique HAMAN



Ln en dB(A)

Green	]50 - 55]
Yellow	]55 - 60]
Orange	]60 - 65]
Red	]65 - 70]
Pink	>70

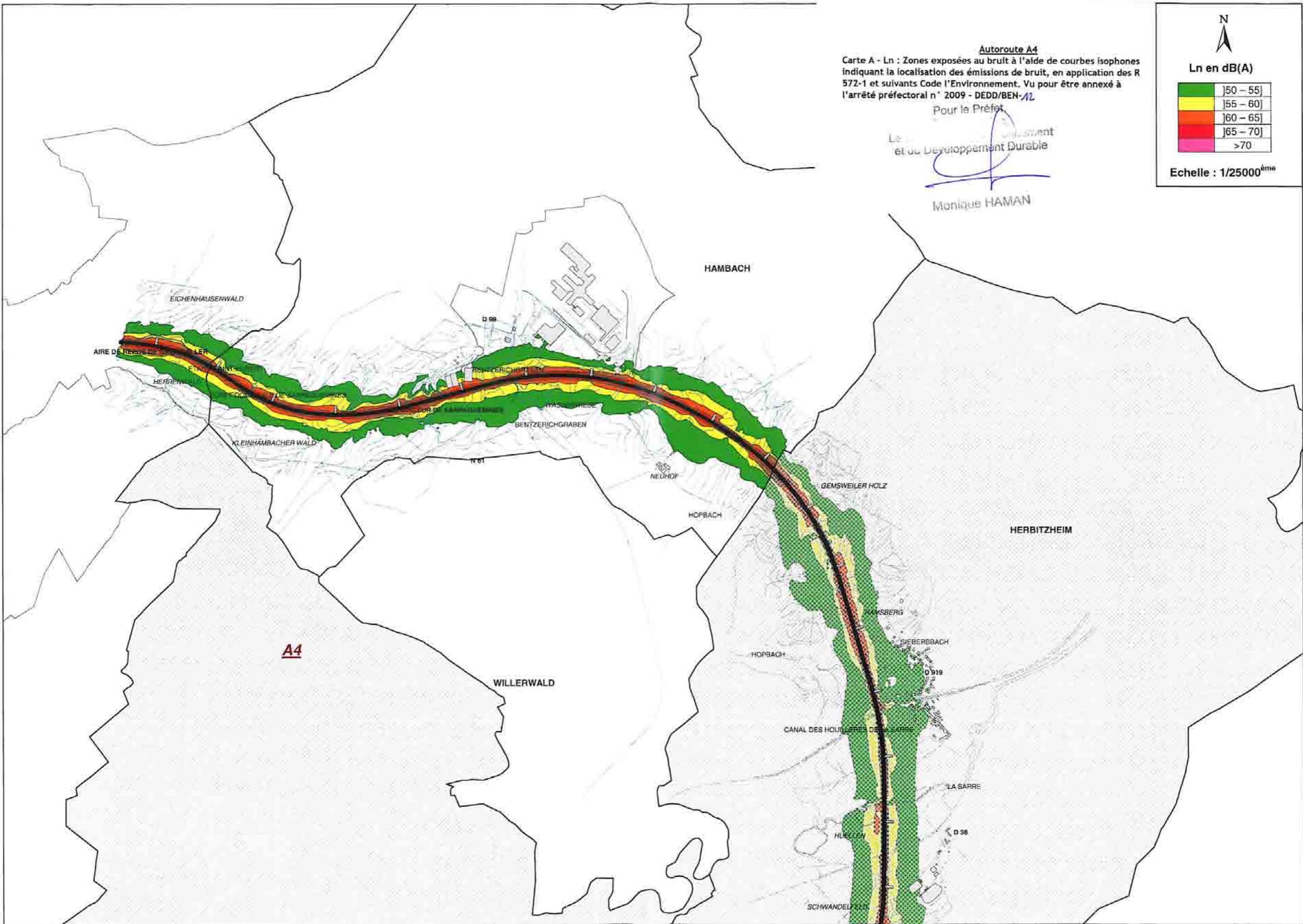
Echelle : 1/25000<sup>ème</sup>

**Autoroute A4**  
Carte A - Ln : Zones exposées au bruit à l'aide de courbes isophones indiquant la localisation des émissions de bruit, en application des R 572-1 et suivants Code l'Environnement. Vu pour être annexé à l'arrêté préfectoral n° 2009 - DEDD/BEN-12

Pour le Préfet

Le  
et du Développement Durable

Monique HAMAN



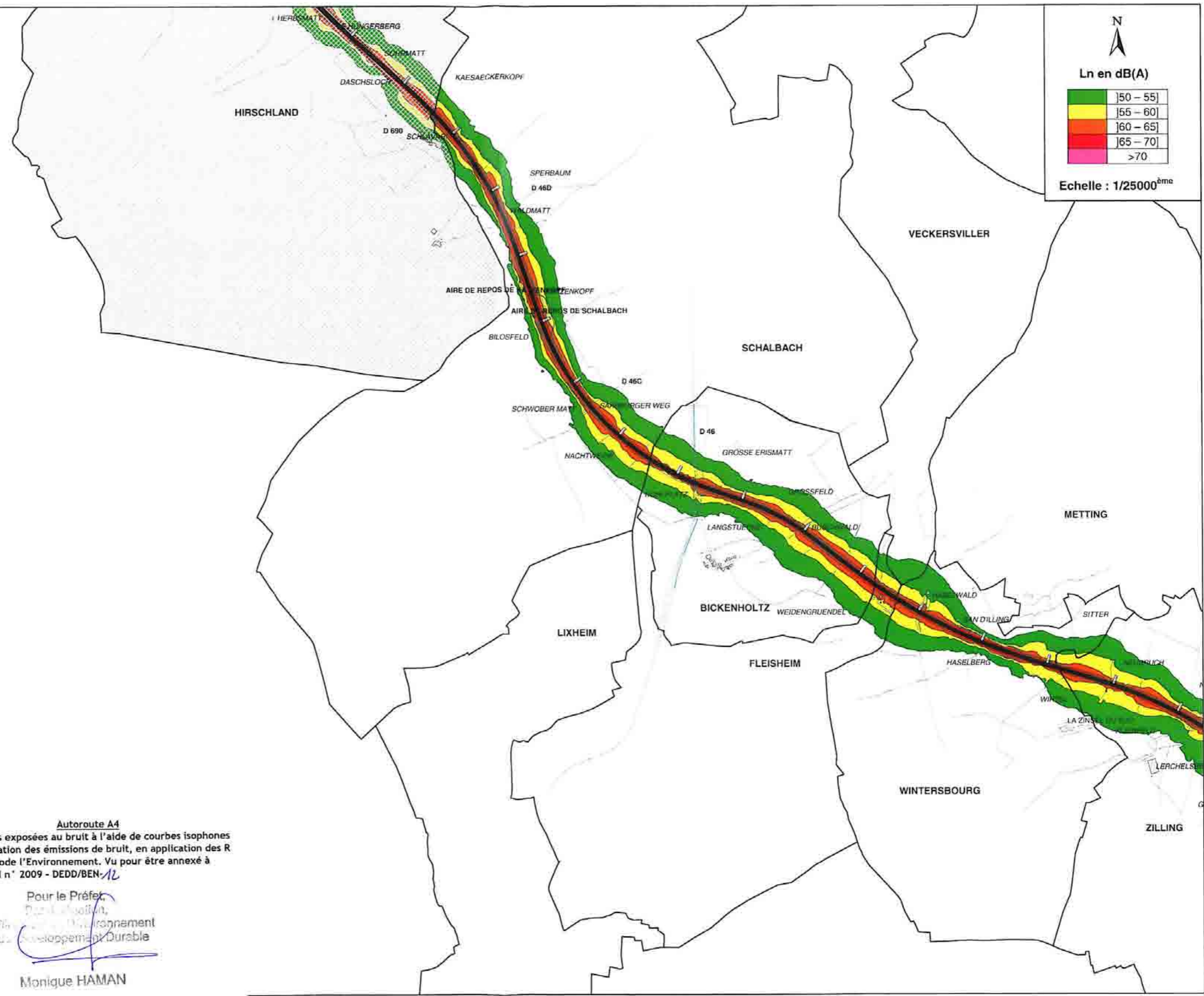
**A4**

N

Ln en dB(A)

Green	]50 - 55]
Yellow	]55 - 60]
Orange	]60 - 65]
Red	]65 - 70]
Pink	>70

Echelle : 1/25000<sup>ème</sup>



**Autoroute A4**  
Carte A - Ln : Zones exposées au bruit à l'aide de courbes isophones indiquant la localisation des émissions de bruit, en application des R 572-1 et suivants Code l'Environnement. Vu pour être annexé à l'arrêté préfectoral n° 2009 - DEDD/BEN-12

Pour le Préfet,  
Le Préfet de l'Environnement  
et du Développement Durable

Monique HAMAN

