

RD31

Carte A\_Ln : Zones exposées au bruit à l'aide de courbes isophones indiquant la localisation des émissions de bruit, en application des articles R 572-1 et suivants du Code de l'Environnement.

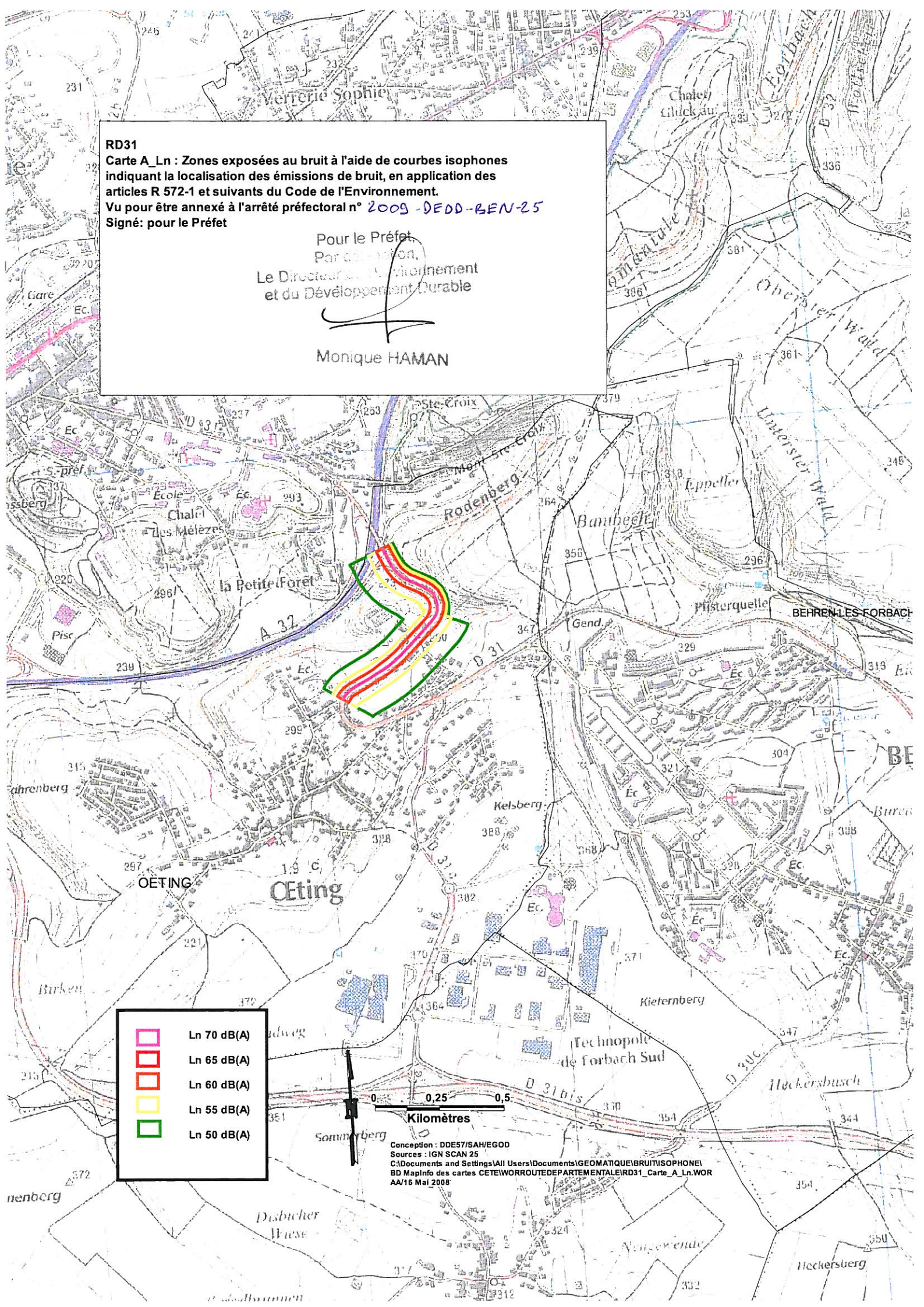
Vu pour être annexé à l'arrêté préfectoral n° 2009-DEDD-BEN-25






Signé: pour le Préfet

Pour le Préfet  
Par délégation,  
Le Directeur de l'Environnement  
et du Développement Durable



Monique HAMAN



-  Ln 70 dB(A)
-  Ln 65 dB(A)
-  Ln 60 dB(A)
-  Ln 55 dB(A)
-  Ln 50 dB(A)

0 0,25 0,5  
Kilomètres

Conception : DDE57/SAH/EGOD  
Sources : IGN SCAN 25  
C:\Documents and Settings\All Users\Documents\GÉOMATIQUE\BRUIT\ISOPHONIE\BD MapInfo des cartes CETE\WORROUTE\DEPARTEMENTALE\RD31\_Carte\_A\_Ln.WOR  
AA/16 Mai 2008